

**Παροχή υπηρεσιών  
συμβούλου για την  
εκπόνηση Σχεδίου Αστικής  
Προσβασιμότητας (ΣΑΠ) του  
Δήμου Αθηναίων**

**Παραδοτέο 2:  
Πρόταση**

**ΑΝΑΘΕΤΟΥΣΑ ΑΡΧΗ  
ΔΗΜΟΣ ΑΘΗΝΑΙΩΝ**

## ΠΕΡΙΕΧΟΜΕΝΑ

<b>Εισαγωγή</b> .....	<b>13</b>
<b>1 Αντικείμενο</b> .....	<b>14</b>
<b>2 Προτεινόμενες παρεμβάσεις</b> .....	<b>15</b>
<b>2.1 Παρεμβάσεις σε πεζοδρόμια/πεζόδρομους</b> .....	<b>15</b>
<b>2.2 Παρεμβάσεις σε δημόσια κτίρια</b> .....	<b>17</b>
<b>2.3 Παρεμβάσεις σε δημόσιους Κοινόχρηστους Χώρους</b> .....	<b>17</b>
<b>2.4 Παρεμβάσεις σε χώρους στάθμευσης</b> .....	<b>18</b>
<b>2.5 Προσβασιμότητα στάσεων λεωφορείων</b> .....	<b>18</b>
<b>3 Δίκτυο Προσβασιμότητας ΣΑΠ Δήμου Αθηναίων</b> .....	<b>20</b>
<b>3.1 Δίκτυο ΣΑΠ</b> .....	<b>20</b>
<b>4 Προτεινόμενες παρεμβάσεις</b> .....	<b>23</b>
<b>4.1 Προτεινόμενες παρεμβάσεις</b> .....	<b>23</b>
4.1.1 Οδός Ταυγέτου - Αγίας Λαύρας - Χαλκίδος.....	23
4.1.2 Οδός Σέκερη - Σόλωνος - Καπποδιστρίου.....	41
4.1.3 Οδός Ιπποκράτους.....	54
4.1.4 Οδός Λ. Αλεξάνδρας - Θηβών - Φειδιππίδου.....	64
4.1.5 Οδός Σούτσου - Πανόρμου - Ερυθρού Σταυρού .....	88
4.1.6 Οδός Αχαρνών - Τσουντα - Λ. Ιωνίας - Ιακωβάτων .....	103
4.1.7 Οδός Στρ. Καλλάρη - Ζερβουδάκη - Παπαναστασίου - Λ. Ιωνίας .....	123
4.1.8 Οδός Περαιώς - Π. Τσαλδάρη - Αθηνάς.....	139
4.1.9 Οδός Συγγρού - Βασιλίσσης Αμαλίας.....	158
4.1.10 Οδός Πατησίων .....	168
4.1.11 Οδός Ευελπίδων - Κοδρικτώνος.....	207
4.1.12 Οδός Μαρκορά - Σιτάκης - Τραλλέων .....	219
4.1.13 Οδός Φωκίωνος - Βελβενδού.....	245
4.1.14 Οδός Αλεξανδρείας .....	258
4.1.15 Οδοί Ανδρομάχης - Θεόδωρου Δεληγιάννη - Μαιζώνος .....	262

4.1.16	Οδοί Αντιγόνης - Φιλιππουπόλεως - Αγίου Μελετίου.....	268
4.1.17	Οδός Δυρραχίου.....	275
4.1.18	Οδός Ιωαννίνων.....	281
4.1.19	Οδοί Λιοσίων – (Πεισιστράτου – Σεπολίων) – Λιοσίων .....	287
4.1.20	Οδός Μοναστηρίου.....	293
4.1.21	Οδοί Συρράκου - Πλατεία Πανταζοπούλου - Σιδηροδρόμων.....	297
4.1.22	Οδοί Α. Ζίννη - Α. Φραντζή - Κοσομούλη .....	304
4.1.23	Οδοί Αλόπης - Δωριέων - Αρκάδων - Γενναίου Κολοκοτρώνη .....	310
4.1.24	Οδοί Ανδρόνικου - Μεγάλου Βασιλείου - Ηρακλείδων .....	317
4.1.25	Οδός Βεϊκου.....	320
4.1.26	Οδός Θεσσαλονίκης.....	322
4.1.27	Οδοί Ιόλης - Ηλιουπόλεως - (Κέλσου - Μενεκράτους - Αγκύλης - Πνυταγόρα).....	326
4.1.28	Οδοί Μάχης Αναλάτου - Ηλία Ηλίου - Υμηττού .....	331
4.1.29	Οδοί Πειραιώς - Πέτρου Ράλλη.....	338
4.1.30	Οδοί Σπύρου Μερκούρη - Βρυάξιδος - Πλ. Προφήτη Ηλία.....	341
4.1.31	Οδοί Χατζηχρήστου - Βούρβαχη - Λ. Βουλιαγμένης .....	345
<b>5</b>	<b>Προτεινόμενα στοιχεία αστικού εξοπλισμού, μηχανισμών και ειδικών κατασκευών για την εξασφάλιση της προσβασιμότητας.....</b>	<b>352</b>
<b>6</b>	<b>Χρονοδιάγραμμα και προγραμματισμός υλοποίησης των οριζόμενων από το Σ.Α.Π. απαιτούμενων διαμορφώσεων και κατασκευών .....</b>	<b>359</b>
<b>6.1</b>	<b>Γενική προσέγγιση προγραμματισμού .....</b>	<b>359</b>
<b>6.2</b>	<b>Φάσεις υλοποίησης .....</b>	<b>359</b>
<b>6.3</b>	<b>Κριτήρια ιεράρχησης παρεμβάσεων .....</b>	<b>361</b>
<b>6.4</b>	<b>Συντονισμός με λοιπά έργα και προγράμματα .....</b>	<b>361</b>
<b>6.5</b>	<b>Παρακολούθηση χρονοδιαγράμματος και προσαρμογή.....</b>	<b>362</b>
<b>6.6</b>	<b>Συμπεράσματα.....</b>	<b>362</b>
<b>7</b>	<b>Παρακολούθηση υλοποίησης του Σ.Α.Π.....</b>	<b>363</b>
<b>7.1</b>	<b>Αντικείμενο και Στόχοι .....</b>	<b>363</b>

---

<b>7.2</b>	<b>Μεθοδολογία Συλλογής και Διαχείρισης Δεδομένων .....</b>	<b>363</b>
<b>7.3</b>	<b>Διαδικασία Αξιολόγησης .....</b>	<b>364</b>
<b>7.4</b>	<b>Οργανωτική Δομή και Αρμοδιότητες .....</b>	<b>364</b>
<b>7.5</b>	<b>Αναφορές Προόδου και Επικαιροποίηση Σχεδίου .....</b>	<b>365</b>
<b>7.6</b>	<b>Μηχανισμός Συνεχούς Βελτίωσης .....</b>	<b>366</b>
<b>7.7</b>	<b>Εργαλείο Παρακολούθησης ΣΑΠ .....</b>	<b>366</b>
<b>ΠΑΡΑΡΤΗΜΑ Ι.....</b>		<b>369</b>
<b>Ι.</b>	<b>Εκπαίδευση Ομάδας Εργασίας Δήμου .....</b>	<b>369</b>

## ΛΙΣΤΑ ΠΙΝΑΚΩΝ

Πίνακας 1: Δίκτυο ΣΑΠ – Συνολική αποτίμηση .....	22
Πίνακας 2: Προτεινόμενες Παρεμβάσεις Πεζοδρομίων – Διαδρομή Ταυγέτου - Αγίας Λαύρας - Χαλκίδος .....	23
Πίνακας 3: Προτεινόμενες Παρεμβάσεις Κοινόχρηστων Χώρων – Διαδρομή Ταυγέτου - Αγίας Λαύρας - Χαλκίδος .....	33
Πίνακας 4: Προτεινόμενες Παρεμβάσεις Δημόσιων Κτιρίων – Διαδρομή Ταυγέτου - Αγίας Λαύρας - Χαλκίδος .....	36
Πίνακας 5: Προτεινόμενες Παρεμβάσεις Χώρων/ Θέσεων Στάθμευσης ΑΜΕΑ – Διαδρομή Ταυγέτου - Αγίας Λαύρας – Χαλκίδος .....	38
Πίνακας 6: Προτεινόμενες Παρεμβάσεις Πεζοδρομίων – Διαδρομή Σέκερη - Σόλωνος - Καπποδιστρίου.....	41
Πίνακας 7: Προτεινόμενες Παρεμβάσεις Κοινόχρηστων Χώρων – Διαδρομή Σέκερη - Σόλωνος - Καπποδιστρίου .....	51
Πίνακας 8: Προτεινόμενες Παρεμβάσεις Δημόσιων Κτιρίων – Διαδρομή Σέκερη - Σόλωνος - Καπποδιστρίου .....	51
Πίνακας 9: Προτεινόμενες Παρεμβάσεις Πεζοδρομίων – Διαδρομή Ιπποκράτους ..	54
Πίνακας 10: Προτεινόμενες Παρεμβάσεις Χώρων/ Θέσεων Στάθμευσης ΑΜΕΑ – Διαδρομή Ιπποκράτους .....	62
Πίνακας 11: Προτεινόμενες Παρεμβάσεις Πεζοδρομίων – Διαδρομή Λ. Αλεξάνδρας - Θηβών - Φειδιππίδου .....	64
Πίνακας 12: Προτεινόμενες Παρεμβάσεις Κοινόχρηστων Χώρων – Διαδρομή Λ. Αλεξάνδρας - Θηβών - Φειδιππίδου .....	81
Πίνακας 13: Προτεινόμενες Παρεμβάσεις Δημόσιων Κτιρίων – Διαδρομή Λ. Αλεξάνδρας - Θηβών - Φειδιππίδου .....	83
Πίνακας 14: Προτεινόμενες Παρεμβάσεις Πεζοδρομίων – Διαδρομή Σούτσου - Πανόρμου - Ερυθρού Σταυρού .....	88
Πίνακας 15: Προτεινόμενες Παρεμβάσεις Κοινόχρηστων Χώρων – Διαδρομή Σούτσου - Πανόρμου - Ερυθρού Σταυρού.....	99
Πίνακας 16: Προτεινόμενες Παρεμβάσεις Δημόσιων Κτιρίων – Διαδρομή Σούτσου - Πανόρμου - Ερυθρού Σταυρού .....	100

**Π2: Πρόταση**

Πίνακας 17: Προτεινόμενες Παρεμβάσεις Πεζοδρομίων – Διαδρομή Αχαρνών - Τσουντα - Λ. Ιωνίας - Ιακωβάτων .....	103
Πίνακας 18: Προτεινόμενες Παρεμβάσεις Κοινόχρηστων Χώρων – Διαδρομή Αχαρνών - Τσουντα - Λ. Ιωνίας - Ιακωβάτων .....	120
Πίνακας 19: Προτεινόμενες Παρεμβάσεις Δημόσιων Κτιρίων – Διαδρομή Αχαρνών - Τσουντα - Λ. Ιωνίας - Ιακωβάτων .....	120
Πίνακας 20: Προτεινόμενες Παρεμβάσεις Πεζοδρομίων – Διαδρομή Στρ. Καλλάρη - Ζερβουδάκη - Παπαναστασίου - Λ. Ιωνίας .....	123
Πίνακας 21: Προτεινόμενες Παρεμβάσεις Κοινόχρηστων Χώρων – Διαδρομή Στρ. Καλλάρη - Ζερβουδάκη - Παπαναστασίου - Λ. Ιωνίας.....	135
Πίνακας 22: Προτεινόμενες Παρεμβάσεις Δημόσιων Κτιρίων – Διαδρομή Στρ. Καλλάρη - Ζερβουδάκη - Παπαναστασίου - Λ. Ιωνίας.....	136
Πίνακας 23: Προτεινόμενες Παρεμβάσεις Πεζοδρομίων – Διαδρομή Περαιώς - Π. Τσαλδάρη - Αθηνάς.....	139
Πίνακας 24: Προτεινόμενες Παρεμβάσεις Κοινόχρηστων Χώρων – Διαδρομή Περαιώς - Π. Τσαλδάρη - Αθηνάς .....	152
Πίνακας 25: Προτεινόμενες Παρεμβάσεις Δημόσιων Κτιρίων – Διαδρομή Περαιώς - Π. Τσαλδάρη - Αθηνάς .....	154
Πίνακας 26: Προτεινόμενες Παρεμβάσεις Χώρων/ Θέσεων Στάθμευσης ΑΜΕΑ – Διαδρομή Περαιώς - Π. Τσαλδάρη - Αθηνάς.....	155
Πίνακας 27: Προτεινόμενες Παρεμβάσεις Πεζοδρομίων – Διαδρομή Συγγρού - Βασιλίσσης Αμαλίας.....	158
Πίνακας 28: Προτεινόμενες Παρεμβάσεις Κοινόχρηστων Χώρων – Διαδρομή Συγγρού - Βασιλίσσης Αμαλίας.....	164
Πίνακας 29: Προτεινόμενες Παρεμβάσεις Δημόσιων Κτιρίων – Διαδρομή Συγγρού - Βασιλίσσης Αμαλίας.....	165
Πίνακας 30: Προτεινόμενες Παρεμβάσεις Χώρων/ Θέσεων Στάθμευσης ΑΜΕΑ – Διαδρομή Συγγρού - Βασιλίσσης Αμαλίας.....	166
Πίνακας 31: Προτεινόμενες Παρεμβάσεις Πεζοδρομίων – Διαδρομή Πατησίων ...	168
Πίνακας 32: Προτεινόμενες Παρεμβάσεις Κοινόχρηστων Χώρων – Διαδρομή Πατησίων .....	200
Πίνακας 33: Προτεινόμενες Παρεμβάσεις Δημόσιων Κτιρίων – Διαδρομή Πατησίων .....	201

---

Πίνακας 34: Προτεινόμενες Παρεμβάσεις Χώρων/ Θέσεων Στάθμευσης ΑΜΕΑ – Διαδρομή Πατησίων.....	204
Πίνακας 35: Προτεινόμενες Παρεμβάσεις Πεζοδρομίων – Διαδρομή Ευελπίδων - Κοδρικτώνος.....	207
Πίνακας 36: Προτεινόμενες Παρεμβάσεις Κοινόχρηστων Χώρων – Διαδρομή Ευελπίδων - Κοδρικτώνος.....	215
Πίνακας 37: Προτεινόμενες Παρεμβάσεις Δημόσιων Κτιρίων – Διαδρομή Ευελπίδων - Κοδρικτώνος.....	217
Πίνακας 38: Προτεινόμενες Παρεμβάσεις Πεζοδρομίων – Διαδρομή Μαρκορά - Σιτάκης - Τραλλέων.....	219
Πίνακας 39: Προτεινόμενες Παρεμβάσεις Κοινόχρηστων Χώρων – Διαδρομή Μαρκορά - Σιτάκης - Τραλλέων.....	239
Πίνακας 40: Προτεινόμενες Παρεμβάσεις Δημόσιων Κτιρίων – Διαδρομή Μαρκορά - Σιτάκης - Τραλλέων.....	241
Πίνακας 41: Προτεινόμενες Παρεμβάσεις Πεζοδρομίων – Διαδρομή Φωκίωνος - Βελβενδού.....	245
Πίνακας 42: Προτεινόμενες Παρεμβάσεις Κοινόχρηστων Χώρων – Διαδρομή Φωκίωνος - Βελβενδού.....	255
Πίνακας 43: Προτεινόμενες Παρεμβάσεις Δημόσιων Κτιρίων – Διαδρομή Φωκίωνος - Βελβενδού.....	255
Πίνακας 44: Προτεινόμενες Παρεμβάσεις Πεζοδρομίων – Διαδρομή Αλεξάνδρειας .....	258
Πίνακας 45: Προτεινόμενες Παρεμβάσεις Κοινόχρηστων Χώρων Διαδρομή Αλεξάνδρειας .....	260
Πίνακας 46: Προτεινόμενες Παρεμβάσεις Δημοσίων Κτιρίων Διαδρομή Αλεξάνδρειας .....	260
Πίνακας 47: Προτεινόμενες Παρεμβάσεις Πεζοδρομίων – Διαδρομή Ανδρομάχης - Θεόδωρου Δεληγιάννη – Μαιζώνος.....	262
Πίνακας 48: Προτεινόμενες Παρεμβάσεις Δημοσίων Κτιρίων Διαδρομή Ανδρομάχης - Θεόδωρου Δεληγιάννη – Μαιζώνος .....	266
Πίνακας 49: Προτεινόμενες Παρεμβάσεις Πεζοδρομίων Διαδρομής Αντιγόνης - Φιλιππουπόλεως - Αγίου Μελετίου.....	268

---

Πίνακας 50: Προτεινόμενες Παρεμβάσεις Δημοσίων Κτιρίων Διαδρομή Αντιγόνης - Φιλιππουπόλεως - Αγίου Μελετίου.....	273
Πίνακας 51: Προτεινόμενες Παρεμβάσεις Πεζοδρομίων – Διαδρομή Δυρραχίου .	275
Πίνακας 52: Προτεινόμενες Παρεμβάσεις Κοινόχρηστων Χώρων Διαδρομή Δυρραχίου.....	279
Πίνακας 53: Προτεινόμενες Παρεμβάσεις Πεζοδρομίων – Διαδρομή Ιωαννίνων..	281
Πίνακας 54: Προτεινόμενες Παρεμβάσεις Κοινόχρηστων Χώρων Διαδρομή Ιωαννίνων.....	285
Πίνακας 55: Προτεινόμενες Παρεμβάσεις Δημοσίων Κτιρίων Διαδρομή Ιωαννίνων .....	285
Πίνακας 56: Προτεινόμενες Παρεμβάσεις Πεζοδρομίων – Διαδρομή Λιοσίων .....	287
Πίνακας 57: Προτεινόμενες Παρεμβάσεις Κοινόχρηστων Χώρων Διαδρομή Λιοσίων .....	290
Πίνακας 58: Προτεινόμενες Παρεμβάσεις Δημοσίων Κτιρίων Διαδρομή Λιοσίων - (Πεισιστράτου - Σεπολίων) - Λιοσίων.....	290
Πίνακας 59: Προτεινόμενες Παρεμβάσεις Πεζοδρομίων – Διαδρομή Μοναστηρίου .....	293
Πίνακας 60: Προτεινόμενες Παρεμβάσεις Κοινόχρηστων Χώρων Διαδρομή Μοναστηρίου.....	294
Πίνακας 61: Προτεινόμενες Παρεμβάσεις Δημοσίων Κτιρίων Διαδρομή Μοναστηρίου.....	295
Πίνακας 62: Προτεινόμενες Παρεμβάσεις Χώρων/ Θέσεων Στάθμευσης ΑΜΕΑ - Διαδρομή Μοναστηρίου .....	295
Πίνακας 63: Προτεινόμενες Παρεμβάσεις Πεζοδρομίων – Διαδρομή Συρράκου - Πλατεία Πανταζοπούλου - Σιδηροδρόμων.....	297
Πίνακας 64: Προτεινόμενες Παρεμβάσεις Κοινόχρηστων Χώρων Διαδρομή Συρράκου - Πλατεία Πανταζοπούλου - Σιδηροδρόμων.....	302
Πίνακας 65: Προτεινόμενες Παρεμβάσεις Δημοσίων Κτιρίων Διαδρομή Συρράκου - Πλατεία Πανταζοπούλου - Σιδηροδρόμων.....	302
Πίνακας 66: Προτεινόμενες Παρεμβάσεις Πεζοδρομίων – Διαδρομή Α. Ζίννη - Α. Φραντζή - Κοσομούλη.....	304

## Π2: Πρόταση

---

Πίνακας 67: Προτεινόμενες Παρεμβάσεις Κοινόχρηστων Χώρων Διαδρομή Οδών Α. Ζίννη - Α. Φραντζή – Κοσομούλη .....	308
Πίνακας 68: Προτεινόμενες Παρεμβάσεις Δημοσίων Κτιρίων – Διαδρομή Οδών Α. Ζίννη - Α. Φραντζή – Κοσομούλη .....	308
Πίνακας 69: Προτεινόμενες Παρεμβάσεις Χώρων/ Θέσεων Στάθμευσης ΑΜΕΑ - Διαδρομή Α. Ζίννη - Α. Φραντζή - Κοσομούλη .....	308
Πίνακας 70: Προτεινόμενες Παρεμβάσεις Πεζοδρομίων – Διαδρομή Αλόπης - Δωριέων - Αρκάδων - Γενναίου Κολοκοτρώνη .....	310
Πίνακας 71: Προτεινόμενες Παρεμβάσεις Κοινόχρηστων Χώρων – Διαδρομή Αλόπης - Δωριέων - Αρκάδων - Γενναίου Κολοκοτρώνη .....	315
Πίνακας 72: Προτεινόμενες Παρεμβάσεις Δημοσίων Κτιρίων – Διαδρομή Αλόπης - Δωριέων - Αρκάδων - Γενναίου Κολοκοτρώνη .....	315
Πίνακας 73: Προτεινόμενες παρεμβάσεις - Διαδρομή Ανδρόνικου - Μεγάλου Βασιλείου - Ηρακλείδων .....	317
Πίνακας 74: Προτεινόμενες Παρεμβάσεις Κοινόχρηστων Χώρων Διαδρομή Ανδρόνικου - Μεγάλου Βασιλείου - Ηρακλείδων .....	318
Πίνακας 75: Προτεινόμενες Παρεμβάσεις Πεζοδρομίων – Διαδρομή Βεΐκου.....	320
Πίνακας 76: Προτεινόμενες Παρεμβάσεις Κοινόχρηστων Χώρων Διαδρομή Βεΐκου .....	320
Πίνακας 77: Προτεινόμενες Παρεμβάσεις Πεζοδρομίων – Διαδρομή Θεσσαλονίκης .....	322
Πίνακας 78: Προτεινόμενες Παρεμβάσεις Δημοσίων Κτιρίων – Οδός Θεσσαλονίκης .....	323
Πίνακας 79: Προτεινόμενες παρεμβάσεις πεζοδρομίων – Διαδρομή Ιόλης - Ηλιουπόλεως - (Κέλσου - Μενεκράτους - Αγκύλης - Πλυταγόρα).....	326
Πίνακας 80: Προτεινόμενες Παρεμβάσεις Πεζοδρομίων – Διαδρομή Μάχης Αναλάτου - Ηλία Ηλίου - Υμηττού .....	331
Πίνακας 81: Προτεινόμενες Παρεμβάσεις Κοινόχρηστων Χώρων Διαδρομή Μάχης Αναλάτου - Ηλία Ηλίου - Υμηττού .....	335
Πίνακας 82: Προτεινόμενες Παρεμβάσεις Δημοσίων Κτιρίων Διαδρομής Μάχης Αναλάτου - Ηλία Ηλίου - Υμηττού .....	336
Πίνακας 83: Προτεινόμενες Παρεμβάσεις Πεζοδρομίων – Διαδρομή Πειραιώς - Πέτρου Ράλλη .....	338

---

Πίνακας 84: Προτεινόμενες Παρεμβάσεις Κοινόχρηστων Χώρων Διαδρομή Πειραιώς - Πέτρου Ράλλη .....	338
Πίνακας 85: Προτεινόμενες Παρεμβάσεις Δημοσίων Κτιρίων Διαδρομή Πειραιώς - Πέτρου Ράλλη .....	339
Πίνακας 86: Προτεινόμενες Παρεμβάσεις Χώρων/ Θέσεων Στάθμευσης ΑΜΕΑ - Διαδρομή Πειραιώς - Πέτρου Ράλλη.....	339
Πίνακας 87: Προτεινόμενες Παρεμβάσεις Πεζοδρομίων – Διαδρομή Σπύρου Μερκούρη - Βρυάξιδος - Πλ. Προφήτη Ηλία .....	341
Πίνακας 88: Προτεινόμενες Παρεμβάσεις Κοινόχρηστων Χώρων Διαδρομή .....	342
Πίνακας 89: Προτεινόμενες Παρεμβάσεις Δημοσίων Κτιρίων Διαδρομή Σπύρου Μερκούρη – Βρυάξιδος -Πλ. Προφήτη Ηλία.....	343
Πίνακας 90: Προτεινόμενες Παρεμβάσεις Πεζοδρομίων – Διαδρομή Χατζηχρήστου - Βούρβαχη - Λ. Βουλιαγμένης.....	345
Πίνακας 91: Προτεινόμενες Παρεμβάσεις Κοινόχρηστων Χώρων Διαδρομή Χατζηχρήστου - Βούρβαχη - Λ. Βουλιαγμένης.....	349
Πίνακας 92: Προτεινόμενες Παρεμβάσεις Δημοσίων Κτιρίων Διαδρομής Χατζηχρήστου – Βούρβαχη – Λ. Βουλιαγμένης.....	349
Πίνακας 93: Ενδεικτικά προτεινόμενα στοιχεία αστικού εξοπλισμού, μηχανισμών και ειδικών κατασκευών για την εξασφάλιση της προσβασιμότητας.....	352
Πίνακας 94: Χρονοδιάγραμμα ΣΑΠ Δήμου Αθηναίων .....	360
Πίνακας 95: Εργαλείο παρακολούθησης ΣΑΠ.....	368

## ΛΙΣΤΑ ΧΑΡΤΩΝ

Χάρτης 1: Δίκτυο ΣΑΠ Δήμου Αθηναίων .....	21
Χάρτης 2: Διαδρομή Ταυγέτου - Αγίας Λαύρας - Χαλκίδος – Προτεινόμενες παρεμβάσεις .....	40
Χάρτης 3: Διαδρομή Σέκερη - Σόλωνος - Καπποδιστρίου – Προτεινόμενες παρεμβάσεις .....	53
Χάρτης 4: Διαδρομή Ιπποκράτους – Προτεινόμενες παρεμβάσεις.....	63
Χάρτης 5: Διαδρομή Λ. Αλεξάνδρας - Θηβών - Φειδιππίδου – Προτεινόμενες παρεμβάσεις (1/2) .....	86

Χάρτης 6: Διαδρομή Λ. Αλεξάνδρας - Θηβών - Φειδιππίδου – Προτεινόμενες παρεμβάσεις (2/2) .....	87
Χάρτης 7: Διαδρομή Σούτσου - Πανόρμου - Ερυθρού Σταυρού – Προτεινόμενες παρεμβάσεις .....	102
Χάρτης 8: Διαδρομή Αχαρνών - Τσουντα - Λ. Ιωνίας - Ιακωβάτων – Προτεινόμενες παρεμβάσεις .....	122
Χάρτης 9: Διαδρομή Στρ. Καλλάρη - Ζερβουδάκη - Παπαναστασίου - Λ. Ιωνίας – Προτεινόμενες παρεμβάσεις.....	138
Χάρτης 10: Διαδρομή Περαιώς - Π. Τσαλδάρη - Αθηνάς – Προτεινόμενες παρεμβάσεις .....	157
Χάρτης 11: Διαδρομή Συγγρού - Βασιλίσσης Αμαλίας – Προτεινόμενες παρεμβάσεις .....	167
Χάρτης 12: Διαδρομή Πατησίων – Προτεινόμενες παρεμβάσεις (1/2).....	205
Χάρτης 13: Διαδρομή Πατησίων – Προτεινόμενες παρεμβάσεις (2/2).....	206
Χάρτης 14: Διαδρομή Ευελπίδων - Κοδρικτώνος – Προτεινόμενες παρεμβάσεις..	218
Χάρτης 15: Διαδρομή Μαρκορά - Σιτάκης - Τραλλέων – Προτεινόμενες παρεμβάσεις .....	244
Χάρτης 16: Διαδρομή Φωκίωνος - Βελβενδού – Προτεινόμενες παρεμβάσεις.....	257
Χάρτης 17: Οδός Αλεξανδρείας – Προτεινόμενες παρεμβάσεις.....	261
Χάρτης 18: Οδοί Ανδρομάχης - Θεόδωρου Δεληγιάννη - Μαιζώνος– Προτεινόμενες παρεμβάσεις .....	267
Χάρτης 19: Οδοί Αντιγόνης - Φιλιππουπόλεως - Αγίου Μελετίου – Προτεινόμενες παρεμβάσεις .....	274
Χάρτης 20: Οδός Δυρραχίου – Προτεινόμενες παρεμβάσεις .....	280
Χάρτης 21: Οδός Ιωαννίνων – Προτεινόμενες παρεμβάσεις .....	286
Χάρτης 22: Οδοί Λιοσίων - (Πεισιστράτου - Σεπολίων) – Λιοσίων – Προτεινόμενες παρεμβάσεις .....	292
Χάρτης 23: Οδός Μοναστηρίου – Προτεινόμενες παρεμβάσεις .....	296
Χάρτης 24: Οδοί Συρράκου - Πλατεία Πανταζοπούλου – Σιδηροδρόμων – Προτεινόμενες παρεμβάσεις.....	303
Χάρτης 25: Οδοί Α. Ζίννη - Α. Φραντζή – Κοσομούλη – Προτεινόμενες παρεμβάσεις .....	309

**Π2: Πρόταση**

---

Χάρτης 26: Οδοί Αλόπης - Δωριέων - Αρκάδων - Γενναίου Κολοκοτρώνη – Προτεινόμενες παρεμβάσεις.....	316
Χάρτης 27: Οδοί Ανδρόνικου – Μεγάλου Βασιλείου - Ηρακλείδων – Προτεινόμενες παρεμβάσεις.....	319
Χάρτης 28: Οδός Βεΐκου – Προτεινόμενες παρεμβάσεις.....	321
Χάρτης 29: Οδός Θεσσαλονίκης – Προτεινόμενες παρεμβάσεις.....	325
Χάρτης 30: Οδοί Ιόλης - Ηλιουπόλεως - (Κέλσου - Μενεκράτους - Αγκύλης - Πνυταγόρα)– Προτεινόμενες παρεμβάσεις.....	330
Χάρτης 31: - Οδοί Μάχης Αναλάτου - Ηλία Ηλίου - Υμηττού – Προτεινόμενες παρεμβάσεις.....	337
Χάρτης 32: Οδοί Πειραιώς - Πέτρου Ράλλη – Προτεινόμενες παρεμβάσεις.....	340
Χάρτης 33: Οδοί Σπύρου Μερκούρη - Βρυάξιδος - Πλ. Προφήτη Ηλία – Προτεινόμενες παρεμβάσεις.....	344
Χάρτης 34: Οδοί Χατζηχρήστου - Βούρβαχη - Λ. Βουλιαγμένης – Προτεινόμενες παρεμβάσεις.....	351

## Εισαγωγή

Ο Δήμος Αθηναίων εκπονεί Σχέδιο Αστικής Προσβασιμότητας (Σ.Α.Π.), σύμφωνα με το Ν. 4819/2021, με χρηματοδότηση του Πράσινου Ταμείου. Στόχος του Σ.Α.Π. είναι να προσδιορίσει τις απαιτούμενες διαμορφώσεις, επεμβάσεις και κατασκευές ώστε να δημιουργείται σε επίπεδο δήμου ένα δίκτυο προσβάσιμων μετακινήσεων προς βασικές κοινόχρηστες και κοινωφελείς χρήσεις σύμφωνα με την αρχή της «προσβάσιμης αλυσίδας».

Ως Δήμος Μητροπολιτικού Κέντρου, ο Δήμος Αθηναίων έχει την υποχρέωση να συντάξει Σχέδιο Αστικής Προσβασιμότητας (Σ.Α.Π.) στο πλαίσιο της ανάγκης για ποιοτική διαβίωση των πολιτών στις πόλεις και σε οικισμούς στην ελληνική επικράτεια. Βασικός στόχος ενός Σ.Α.Π. είναι ο προσδιορισμός, εντός των διοικητικών ορίων του εκάστοτε Δήμου, των αναγκαίων παρεμβάσεων διασφάλισης της προσβασιμότητας των υπαίθριων κοινόχρηστων χώρων, όπου συμπεριλαμβάνονται τα δίκτυα πεζής μετακίνησης, οι οδεύσεις διαφυγής, οι χώροι εκτόνωσης, όπως επίσης και τα σημεία προσωρινής περίθαλψης και σημείων διαφυγής των πολιτών.

Ο Φάκελος Σ.Α.Π. που συντάσσεται στο πλαίσιο του έργου «**Εκπόνηση Σχεδίου Αστικής Προσβασιμότητας (Σ.Α.Π.) στο Δήμο Αθηναίων**» περιλαμβάνει στο σύνολό του δύο (2) Παραδοτέα, με επιμέρους τμήματα στο κάθε Παραδοτέο. Τα Παραδοτέα είναι τα εξής:

- Παραδοτέο Π.1: ΑΝΑΛΥΣΗ ΤΗΣ ΥΦΙΣΤΑΜΕΝΗΣ ΚΑΤΑΣΤΑΣΗΣ
- Παραδοτέο Π.2: ΠΡΟΤΑΣΗ

Το παρόν Παραδοτέο αποτελεί το δεύτερο εκ των παραδοτέων του έργου και περιλαμβάνει την Πρόταση, δηλαδή τις συνολικές προτάσεις για τη βελτίωση της προσβασιμότητας στις σημαντικότερες διαδρομές και σε σημεία ενδιαφέροντος εντός του Δήμου.

## 1 Αντικείμενο

Το Σχέδιο Αστικής Προσβασιμότητας (Σ.Α.Π.) στο Δήμο Αθηναίων καλύπτει τις απαιτήσεις της παρ. 10 του άρθρου 121 του ν. 4819/2021 (Α'129) σύμφωνα με την οποία «Οι Δήμοι Μητροπολιτικών Κέντρων, οι Μεγάλοι και Μεσαίοι Ηπειρωτικοί Δήμοι, οι Δήμοι Πρωτεύουσες Περιφερειακών Ενοτήτων, καθώς και οι Μεγάλοι και Μεσαίοι Νησιωτικοί Δήμοι, σύμφωνα με τις παρ. 6 και 8 του άρθρου 119 του ν. 4759/2020 (Α' 245), εκπονούν υποχρεωτικά έως και την 31η.12.2022 (30.6.2025 κατόπιν παράτασης) πρόγραμμα καθορισμού απαραίτητων παρεμβάσεων εξασφάλισης της προσβασιμότητας, των υπαίθριων κοινόχρηστων χώρων συμπεριλαμβανομένων των δικτύων πεζής μετακίνησης, των οδεύσεων διαφυγής, χώρων εκτόνωσης, σημείων προσωρινής περίθαλψης και σημείων καταφυγής των πολιτών εντός των διοικητικών τους ορίων (εφεξής ονομαζόμενο «Σχέδιο Αστικής Προσβασιμότητας (Σ.Α.Π.)»).

Σκοπός του παρόντος Παραδοτέου είναι η περιγραφή των προτεινόμενων παρεμβάσεων ως προς την εξασφάλιση προσβασιμότητας (α) στα πεζοδρόμια και πεζόδρομους, (β) στα δημόσια κτίρια, (γ) στους δημόσιους κοινόχρηστους χώρους και (δ) στους δημόσιους χώρους στάθμευσης.

Τα σημεία ενδιαφέροντος, των οποίων η προσβασιμότητα μελετάται, περιλαμβάνουν:

1. Κέντρα Υγείας και Περιφερειακά Ιατρεία
2. Δημοτικές/Δημόσιες Υπηρεσίες - Εγκαταστάσεις
3. Εκπαιδευτικές Μονάδες
4. Κτίρια Πρόνοιας
5. Πολιτιστικές Εγκαταστάσεις
6. Αθλητικές Εγκαταστάσεις
7. Κοινόχρηστους Χώρους

## 2 Προτεινόμενες παρεμβάσεις

Οι παρεμβάσεις που προτείνονται κατηγοριοποιούνται ως εξής:

### 2.1 Παρεμβάσεις σε πεζοδρόμια/πεζόδρομους

Οι προτεινόμενες παρεμβάσεις που αφορούν τα πεζοδρόμια διαχωρίζονται στις εξής δύο κατηγορίες:

**A. Αναδιαμόρφωση ή Ανακατασκευή πεζοδρομίου**, η οποία περιλαμβάνει ανά περίπτωση τα εξής:

- Κατασκευή οδηγού όδευσης τυφλών
- Κατασκευή ράμπας σύνδεσης οδοστρώματος-πεζοδρομίου με κατάλληλη σήμανση
- Ανακατασκευή ράμπας σύνδεσης οδοστρώματος-πεζοδρομίου με κατάλληλη σήμανση
- Διαμόρφωση/αναδιαμόρφωση διάβασης, με κατάλληλη σήμανση
- Ήπια απομάκρυνση/ανατοποθέτηση εμποδίων
- Μεγάλης κλίμακας απομάκρυνση/ανατοποθέτηση εμποδίων (δομικών και άλλων στοιχείων)
- Βελτίωση του δαπέδου/επίστρωσης του πεζοδρομίου
- Ανακατασκευή πεζοδρομίου
- Κατασκευή πεζοδρομίου (τμηματικά)
- Διαπλάτυνση πεζοδρομίου (ώστε το πλάτος ελεύθερης όδευσης των πεζών να είναι τουλάχιστον 1,5 μέτρο)
- Διερεύνηση πεζοδρόμησης ή μετατροπής της οδού σε ήπιας κυκλοφορίας
- Αντιμετώπιση παράνομης στάθμευσης και απαγόρευσης στάθμευσης
- Διαμόρφωση /αναδιαμόρφωση θέσης στάθμευσης
- Αντιμετώπιση μεγάλης ταχύτητας με εφαρμογή ορίου ταχύτητας 30 χλμ./ώρα
- Κατασκευή νησίδας
- Εξοπλισμός για αποκλεισμό διέλευσης ΙΧ/οριζόντια σήμανση στις ράμπες
- Φωτεινοί σηματοδότες με ήχο
- Παρεμβάσεις στο πλαίσιο φύτευσης (τοποθέτηση σχάρας)
- Διασφάλιση ελεύθερου ύψους όδευσης πεζών (τουλάχιστον 2,2 μέτρα ύψος χωρίς εμπόδια)

**B. Κατασκευή νέου πεζοδρομίου ή πλήρης ανακατασκευή πεζοδρομίου με βάση τις προδιαγραφές προσβασιμότητας**, οι οποίες αφορούν την εξ' ολοκλήρου κατασκευή σε περίπτωση που δεν υπάρχει πεζοδρόμιο ή τη διαμόρφωση ήδη

υπάρχοντος πεζοδρομίου διότι αυτό δεν πληροί βασικά χαρακτηριστικά προσβασιμότητας και άρα χρήζει πλήρους ανακατασκευής. Επισημαίνεται ότι για την κατασκευή νέου πεζοδρομίου απαιτείται αρχικά ειδική μελέτη για να αποφασιστεί το πλάτος του πεζοδρομίου, το υλικό του δαπέδου κτλ. Σε αυτό το πλαίσιο, ένα πεζοδρόμιο για να είναι προσβάσιμο πρέπει να πληροί τις παρακάτω προδιαγραφές (βάσει του οδηγού «Σχεδιάζοντας για Όλους»):

- Ελάχιστο πλάτος 2,05 μέτρα (για δρόμους πλάτους από 6.00 - 9.00μ, ελάχιστο πλάτος 1.50μ -όσο η ελεύθερη ζώνη όδευσης πεζών και επιθυμητό κατά το δυνατόν 2.05μ)
- Ελεύθερη ζώνη όδευσης πεζών άνω του 1,50 μέτρου
- Ελεύθερο ύψος όδευσης πεζών ύψος άνω των 2,20 μέτρων
- Οδηγός όδευσης τυφλών
- Εγκάρσια κλίση πεζοδρομίου κάτω του 4%
- Κατά μήκος κλίση κάτω του 12%
- Κατάλληλο δάπεδο πεζοδρομίου (να είναι αντιολισθηρό, ομοιογενές, σταθερό, ανθεκτικό στη χρήση και στις καιρικές συνθήκες, με μικρή αντανakλαστικότητα και ευκολία στον καθαρισμό και την συντήρηση τόσο σε συνήθεις συνθήκες χρήσης όσο και σε εξαιρετικές καιρικές συνθήκες (π.χ. βροχή, χιόνι, παγετός κλπ).
- Ζώνη αστικού εξοπλισμού ανά 100.0μ στις κεντρικές περιοχές και ανά 200.0μ στις πιο απομακρυσμένες
- Αποφυγή τοποθέτησης μόνιμων εμποδίων κατά τον σχεδιασμό
- Τυχόν εμπόδια πρέπει να βρίσκονται σε ύψος μεγαλύτερο των 2.20μ μέσα ή έξω από την ελεύθερη ζώνη όδευσης πεζών
- Η φύτευση προβλέπεται σε ζώνες ελάχιστου πλάτους 0.50-0.70μ, το οποίο θα προστίθεται στο ελάχιστο πλάτος πεζοδρομίου, κατά μήκος του πεζοδρομίου
- Κάθε σήμανση πρέπει να είναι αντιληπτή από το σύνολο των ατόμων συμπεριλαμβανομένων και των ατόμων με αναπηρίες
- Διαβάσεις θα διαμορφώνονται κάθε 100μ. τουλάχιστον και κατά προτίμηση κάθετα στην ροή κυκλοφορίας, με ελάχιστο πλάτος διάβασης τα 2.50μ
- Στις διαβάσεις η σύνδεση της στάθμης του πεζοδρομίου με την στάθμη του οδοστρώματος θα γίνεται με σκάφες, πλάτους τουλάχιστον 1.50μ
- Κάλυψη υψομετρικών διαφορών επί του δαπέδου

## 2.2 Παρεμβάσεις σε δημόσια κτίρια

Οι προτεινόμενες παρεμβάσεις που αφορούν τα δημόσια κτίρια περιλαμβάνουν ανά περίπτωση τα εξής:

- Κατασκευή οδηγού όδευσης τυφλών
- Διαμόρφωση/αναδιαμόρφωση ράμπας σύνδεσης οδοστρώματος – πεζοδρομίου, με κατάλληλη σήμανση
- Διαμόρφωση/αναδιαμόρφωση ράμπας για την ισόπεδη σύνδεση πεζοδρομίου – κτιρίου, με κατάλληλη σήμανση
- Διαμόρφωση /αναδιαμόρφωση θέσης στάθμευσης
- Απομάκρυνση/ανατοποθέτηση εμποδίων
- Βελτίωση του δαπέδου/επίστρωσης πεζοδρομίου
- Παρεμβάσεις στο πλαίσιο φύτευσης (τοποθέτηση σχάρας)
- Διασφάλιση ελεύθερου ύψους όδευσης πεζών (τουλάχιστον 2,2 μέτρα ύψος χωρίς εμπόδια)
- Ανακατασκευή πεζοδρομίου
- Διαπλάτυνση πεζοδρομίου (ώστε το πλάτος ελεύθερης όδευσης των πεζών να είναι τουλάχιστον 1,5 μέτρο)
- Αντιμετώπιση παράνομης στάθμευσης και απαγόρευσης στάθμευσης
- Διαμόρφωση διάβασης με κατάλληλη σήμανση
- Αναδιαμόρφωση προσβάσιμης όδευσης μέχρι την θύρα εισόδου (τουλάχιστον 0.90μ πλάτους)
- Αναβατόριο/ανεγκυστήρας

## 2.3 Παρεμβάσεις σε δημόσιους Κοινόχρηστους Χώρους

Οι προτεινόμενες παρεμβάσεις που αφορούν τους δημόσιους Κοινόχρηστους Χώρους περιλαμβάνουν ανά περίπτωση τα εξής:

- Κατασκευή οδηγού όδευσης τυφλών
- Διαμόρφωση/αναδιαμόρφωση ράμπας για την ισόπεδη σύνδεση του πεζοδρομίου με το Κοινόχρηστο Χώρο, με κατάλληλη σήμανση
- Απομάκρυνση/ανατοποθέτηση εμποδίων
- Βελτίωση του δαπέδου/επίστρωσης
- Παρεμβάσεις στο πλαίσιο φύτευσης (τοποθέτηση σχάρας)
- Διασφάλιση ελεύθερου ύψους όδευσης πεζών (τουλάχιστον 2,2 μέτρα ύψος χωρίς εμπόδια)
- Ανακατασκευή πεζοδρομίου
- Διαπλάτυνση πεζοδρομίου (ώστε το πλάτος ελεύθερης όδευσης των πεζών να είναι τουλάχιστον 1,5 μέτρο)

- Αντιμετώπιση παράνομης στάθμευσης και απαγόρευσης στάθμευσης
- Διαμόρφωση /αναδιαμόρφωση θέσης στάθμευσης
- Διαμόρφωση/αναδιαμόρφωση ράμπας για την ισόπεδη σύνδεση πεζοδρομίου – κτιρίου, με κατάλληλη σήμανση
- Διαμόρφωση διάβασης πεζών μπροστά στην είσοδο στο Κοινόχρηστο Χώρο, με κατάλληλη σήμανση
- Τοποθέτηση εξοπλισμού
- Δημιουργία κοινόχρηστου δημόσιου χώρου υγιεινής με δυνατότητα εξυπηρέτησης
- Δημόσιοι χώροι ύδρευσης
- Δημιουργία μακέτας χώρου αφής με επιγραφές Braille στους κοινόχρηστους χώρους
- Δημιουργία ηχητικής υπηρεσίας ενημέρωσης/ξενάγησης/καθοδήγησης με Braille σε χώρους πολιτισμού

#### **2.4 Παρεμβάσεις σε χώρους στάθμευσης**

Οι προτεινόμενες παρεμβάσεις που αφορούν τους χώρους στάθμευσης περιλαμβάνουν ανά περίπτωση τα εξής:

1. Διαμόρφωση /αναδιαμόρφωση θέσης στάθμευσης
2. Κατασκευή οδηγού όδευσης τυφλών
3. Απομάκρυνση/ανατοποθέτηση εμποδίων
4. Διαμόρφωση/αναδιαμόρφωση ράμπας εισόδου με κατάλληλη σήμανση
5. Προσθήκη κατάλληλης σήμανσης του χώρου στάθμευσης
6. Εξοπλισμός για αποκλεισμό διέλευσης ΙΧ στο χώρο όδευσης
7. Βελτίωση του δαπέδου του χώρου στάθμευσης
8. Διαμόρφωση διάβασης πεζών στην είσοδο στο χώρο στάθμευσης με κατάλληλη σήμανση

#### **2.5 Προσβασιμότητα στάσεων λεωφορείων**

Οι στάσεις λεωφορείων αποτελούν βασικούς κόμβους του συστήματος αστικών μεταφορών και κρίσιμα σημεία της αλυσίδας προσβασιμότητας στον αστικό χώρο. Στο πλαίσιο του Σχεδίου Αστικής Προσβασιμότητας (ΣΑΠ), προτείνονται παρεμβάσεις με στόχο τη διασφάλιση ασφαλούς, αυτόνομης και απρόσκοπτης πρόσβασης όλων των χρηστών, συμπεριλαμβανομένων των ατόμων με αναπηρία, των ηλικιωμένων και των ατόμων με μειωμένη κινητικότητα. Οι παρεμβάσεις αφορούν τόσο τη φυσική προσβασιμότητα των στάσεων και των διαδρομών πρόσβασης προς αυτές, όσο και τη βελτίωση της πληροφόρησης, της ασφάλειας και της συνολικής λειτουργικότητας των χώρων αναμονής και επιβίβασης-αποβίβασης.

Συνεπώς οι παρακάτω παρεμβάσεις θεωρούνται απαραίτητες για τη

- Διαμόρφωση όλων των στάσεων λεωφορείων με κατάλληλες ράμπες πρόσβασης (με κλίση <5%), σύμφωνα με τις τεχνικές προδιαγραφές ΑμεΑ.
- Εγκατάσταση συστημάτων ηχητικής αναγγελίας σε στάσεις λεωφορείων με στόχο την παροχή ισότιμης πρόσβασης στην πληροφορία για επιβάτες με οπτική αναπηρία, χαμηλή όραση ή γνωστικές δυσκολίες προσανατολισμού. Τα συστήματα αυτά ενσωματώνονται είτε σε έξυπνες στάσεις είτε ως μεμονωμένες μονάδες προσβάσιμης ειδοποίησης.
- Βελτίωση φωτισμού και σήμανσης σε σημεία επιβίβασης-αποβίβασης και σε χώρους αναμονής.
- Βελτίωση γεωμετρίας πεζοδρομίων και απομάκρυνση εμποδίων για απρόσκοπτη πρόσβαση στις στάσεις.

## 3 Δίκτυο Προσβασιμότητας ΣΑΠ Δήμου Αθηναίων

### 3.1 Δίκτυο ΣΑΠ

Όπως αναλύθηκε και στο πρώτο Παραδοτέο, στην ενότητα 5.10, το τελικό δίκτυο ΣΑΠ διαμορφώθηκε ύστερα από τις αρμόδιες Υπηρεσίες του Δήμου Αθηναίων, έχοντας ως βάση την πρόταση του Αναδόχου.

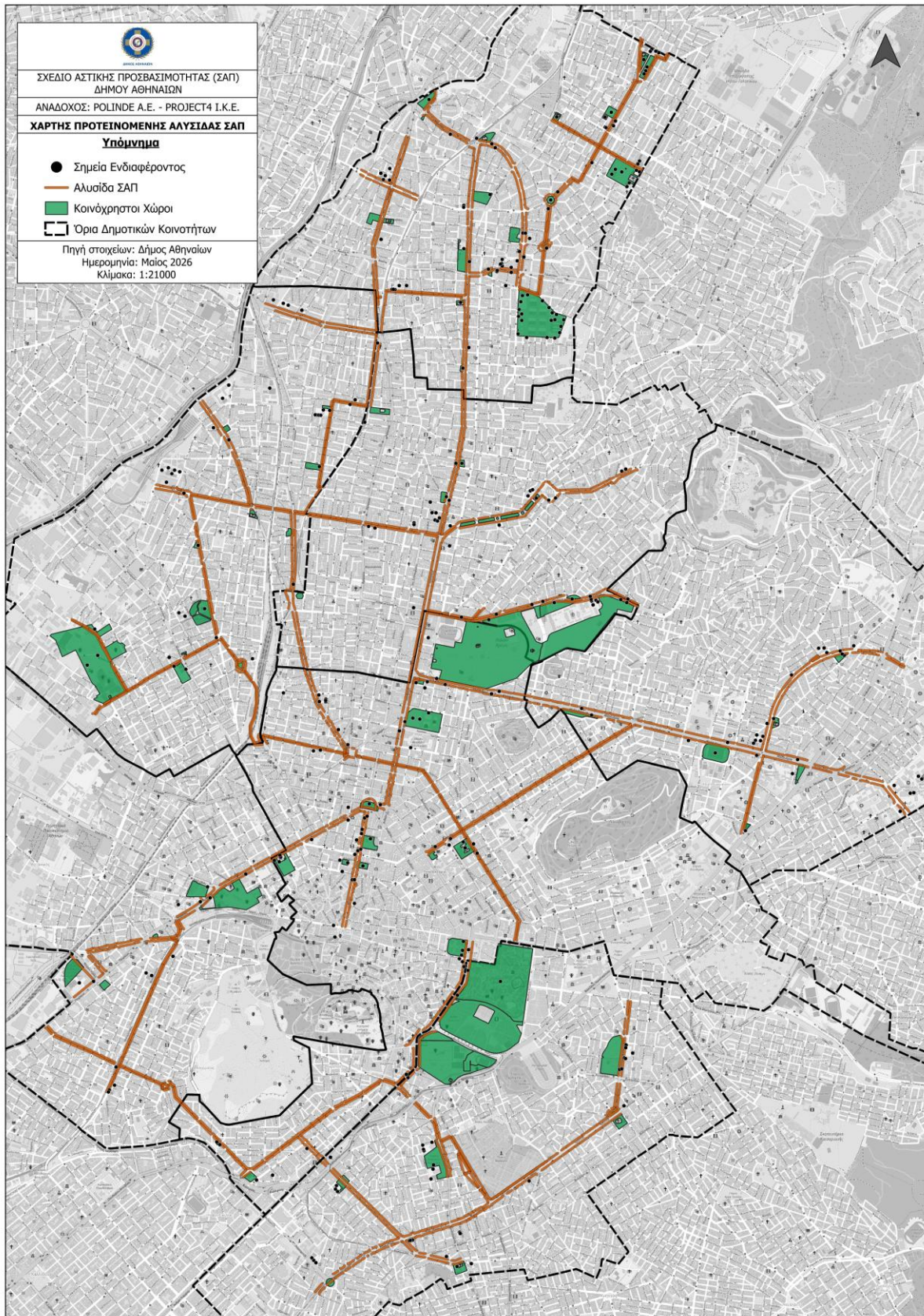
Στο πλαίσιο της εκπόνησης του Σχεδίου Αστικής Προσβασιμότητας πραγματοποιήθηκε εκτεταμένη αποτίμηση της υφιστάμενης κατάστασης προσβασιμότητας στον δημόσιο χώρο και σε βασικές αστικές υποδομές του Δήμου. Η αξιολόγηση περιέλαβε συνολικά

- 86.626 μέτρα πεζοδρομίων, με έλεγχο στοιχείων όπως οι ράμπες ΑμεΑ, οι διαβάσεις πεζών και οι νησίδες
- 90 κοινόχρηστους χώρους
- 137 δημόσια κτίρια και
- 14 χώρους στάθμευσης.

Η διαδικασία αποτύπωσης και αξιολόγησης επέτρεψε τον εντοπισμό ελλείψεων, εμποδίων και σημείων μειωμένης προσβασιμότητας, συμβάλλοντας στη διαμόρφωση των προτεινόμενων παρεμβάσεων και στην ιεράρχηση των αναγκών βελτίωσης του αστικού περιβάλλοντος.

Το τελικό δίκτυο ΣΑΠ του Δήμου Αθηναίων παρουσιάζεται στον παρακάτω Χάρτη, ενώ η συνολική αποτίμηση στον παρακάτω Πίνακα.

**Χάρτης 1: Δίκτυο ΣΑΠ Δήμου Αθηναίων**



**Π2: Πρόταση**
**Πίνακας 1: Δίκτυο ΣΑΠ – Συνολική αποτίμηση**

Α/Α	Διαδρομή	Οδοί	Συνολικό Μήκος Διαδρομής	Δημοτική Κοινότητα	Κοινόχρηστοι Χώροι (αριθμός κοινόχρηστων χώρων που απαιτούν παρεμβάσεις)	Δημόσια Κτίρια (αριθμός δημοσίων κτιρίων που απαιτούν παρεμβάσεις)	Χώροι στάθμευσης / Θέσεις στάθμευσης ΑμεΑ (αριθμός χώρων στάθμευσης που απαιτούν παρεμβάσεις)
1	Αυτομόχνης - Θεόδωρου Δελιγιάννη Μαϊζώνας	Αυτομόχνης - Θεόδωρου Δελιγιάννη - Μαϊζώνας	1.129	1η Δημοτική Κοινότητα	0	2	0
2	Βέκου	Βέκου	2.013	1η Δημοτική Κοινότητα	1	0	0
3	Α. Ζώνη - Α. Φραντζή - Κοσμοπούλη	Α. Ζώνη - Α. Φραντζή - Κοσμοπούλη	2.200	2η Δημοτική Κοινότητα	2	5	1
4	Ιόλης - Ηλιουπόλεως - (Κέλαου - Μενεκράτους - Αγκύλης - Πνιταγόρα)	Ιόλης - Ηλιουπόλεως - (Κέλαου - Μενεκράτους - Αγκύλης - Πνιταγόρα)	1.549	2η Δημοτική Κοινότητα	0	0	0
5	Μάχης Αναλάτου - Ηλία Ηλίου - Υμηπτού	Μάχης Αναλάτου - Ηλία Ηλίου - Υμηπτού	4.464	2η Δημοτική Κοινότητα	2	4	0
6	Σπύρου Μερκούρη - Βρυαρίδος - Πλ. Προφήτη Ηλία	Σπύρου Μερκούρη - Βρυαρίδος - Πλ. Προφήτη Ηλία	1.228	2η Δημοτική Κοινότητα	3	4	0
7	Χατζηχρήστου - Βούρβαρη - Λ. Βουλαγιμένης	Χατζηχρήστου - Βούρβαρη - Λ. Βουλαγιμένης	1.348	2η Δημοτική Κοινότητα	3	4	0
8	Αλόπτης - Διυρίων- Αρκάδιων- Γεωγίου Κολακωτρώλη	Αλόπτης - Διυρίων- Αρκάδιων- Γεωγίου Κολακωτρώλη	2.857	3η Δημοτική Κοινότητα	4	3	0
9	Αυδρόκου - Μεγάλου Βασιλείου - Ηρακλείδων	Αυδρόκου - Μεγάλου Βασιλείου - Ηρακλείδων	1.249	3η Δημοτική Κοινότητα	1	0	0
10	Θεσσαλονίκης	Θεσσαλονίκης	2.002	3η Δημοτική Κοινότητα	0	5	0
11	Πειραιώς - Πέτρου Ράλλη	Πειραιώς - Πέτρου Ράλλη	433	3η Δημοτική Κοινότητα	2	2	1
12	Αλέξανδρείας	Αλέξανδρείας	1.412	4η Δημοτική Κοινότητα	3	1	0
13	Δυρραχίου	Δυρραχίου	1.204	4η Δημοτική Κοινότητα	2	0	0
14	Ιωαννίνων	Ιωαννίνων	1.415	4η Δημοτική Κοινότητα	2	1	0
15	Μοναστηρίου	Μοναστηρίου	1.074	4η Δημοτική Κοινότητα	3	1	1
16	Συρράκου - Πλατεία Παναζοπούλου Σιδηροδρόμων	Συρράκου - Πλατεία Παναζοπούλου - Σιδηροδρόμων	1.650	4η Δημοτική Κοινότητα	1	1	0
17	Αιγιώνης - Φιλίππουπόλεως - Αγίου Μελετίου	Αιγιώνης - Φιλίππουπόλεως - Αγίου Μελετίου	3.061	6η Δημοτική Κοινότητα	0	2	0
18	Λιοσίων- (Πεισιπράτου - Σπολιών) Λιοσίων	Λιοσίων- (Πεισιπράτου - Σπολιών) - Λιοσίων	2.748	6η Δημοτική Κοινότητα	1	4	0
19	Πατησίων	28ης Οκτωβρίου - Πατησίων- Αγοθουπόλεως - Ανωκάδου - Εμμανουήλ - Βασιλέως Ηρακλείου - Δεριγνύ - Ηρακλείου - Θήρας - Σταυρώση - Πορφύρα Λάμπρου - Καυτανζόγλου - Κύπρου - Μηθύμνης - Πελλήνης - Κοδριγκτώνος - Τσοπίτα - Τσίλλερ - Χαγίων	9.832	1η Δημοτική Κοινότητα 5η Δημοτική Κοινότητα 6η Δημοτική Κοινότητα	9	5	2
20	Αγίας Λαύρας - Ταυγέτου - Χαλκίδος	Αγίας Λαύρας - Ταυγέτου - Χαλκίδος - Γαλαταίου Λεωφ. - Λάμπρου Σπυριδων- Μαρτζώλη - Νάξου - Χατζηδάκη Γεωργίου - Πολυλά	4.942	5η Δημοτική Κοινότητα	9	19	3
21	Μαρκορά - Σπάκης - Τραλλέων	Μαρκορά - Πλ. Παπαλουκά Σπύρου - Παπαδιαμόνη - Σπάκης - Ορφανίδου - Τραλλέων- Σαβαγιάνων- Ιστρίας - Διστόλεως - Αντίσσης - Δημοσθένους (5ΔΚ) - Πλ. Παπαδιαμόνη	4.876	6η Δημοτική Κοινότητα	7	18	0
22	Ευελπίδων- Κοδριγκτώνος	Ευελπίδων- Κοδριγκτώνος - Σπετσών- Ωλένου - Πριγκιπωνήσιων- Τζουμαγιάς	2.981	1η Δημοτική Κοινότητα 6η Δημοτική Κοινότητα	4	2	0
23	Φωκίωνος Νέγρη - Βελβενδού	Φωκίωνος Νέγρη - Βελβενδού - Πλ. Κουρή - Κύπρου	2.424	6η Δημοτική Κοινότητα	1	5	0
24	Αλεξάνδρας Λεωφ. - Φειδιππίδου	Αλεξάνδρας Λεωφ. - Φειδιππίδου - Θηβών	5.634	1η Δημοτική Κοινότητα 7η Δημοτική Κοινότητα	6	10	0
25	Πανόρμου - Σούτσου	Πανόρμου - Σούτσου - Ερυθρού Σταυρού	3.079	7η Δημοτική Κοινότητα	3	8	0
26	Αγρινών- Ιακωβάτων- Τσούνα	Αγρινών- Ιακωβάτων- Τσούνα - Ιωάννης Λεωφ.	3.897	4η Δημοτική Κοινότητα 5η Δημοτική Κοινότητα	3	8	0
26	Στρ. Καλλίρη - Ζερβουδάκη - Παπαναστασίου	Στρατηγού Καλλίρη - Ζερβουδάκη - Παπαναστασίου - Ιωάννης Λεωφ.	3.608	4η Δημοτική Κοινότητα 5η Δημοτική Κοινότητα	3	9	0
27	Σέκρη - Σόλωνος - Καποδιστρίου - Πλ.	Σέκρη - Σόλωνος - Καποδιστρίου - Πλ. Αμφικτησίας - Λιοσίων- Μαϊζώνας - Σουλίου - Μάρη	3.402	1η Δημοτική Κοινότητα	1	3	0
28	Βασιλίσσης Αμαλίας Λεωφ. - Συγγρού Ανδρέα Λεωφ.	Βασιλίσσης Αμαλίας Λεωφ. - Συγγρού Ανδρέα Λεωφ.	1.932	1η Δημοτική Κοινότητα 2η Δημοτική Κοινότητα	6	3	1
29	Ιπποκράτους	Ιπποκράτους	3.022	1η Δημοτική Κοινότητα	0	0	1
30	Πειραιώς - Τσαλδάρη Π. - Αθηνάς	Πειραιώς - Τσαλδάρη Π. - Αθηνάς	3.960	1η Δημοτική Κοινότητα 3η Δημοτική Κοινότητα	8	8	4
<b>Σύνολο Δήμου Αθηναίων</b>			<b>86.626</b>		<b>90</b>	<b>137</b>	<b>14</b>

## 4 Προτεινόμενες παρεμβάσεις

### 4.1 Προτεινόμενες παρεμβάσεις

Στην παρούσα ενότητα παρουσιάζονται οι προτεινόμενες παρεμβάσεις για κάθε διαδρομή που εξετάστηκε στο πλαίσιο του ΣΑΠ Δήμου Αθηναίων.

#### 4.1.1 Οδός Ταυγέτου - Αγίας Λαύρας - Χαλκίδος

**Πίνακας 2: Προτεινόμενες Παρεμβάσεις Πεζοδρομίων – Διαδρομή Ταυγέτου - Αγίας Λαύρας - Χαλκίδος**

Προτεινόμενες Παρεμβάσεις Πεζοδρομίων Διαδρομή Ταυγέτου - Αγίας Λαύρας - Χαλκίδος				
A/A	Οδός	Οδός και τμήμα (από – έως)	Πλευρά πεζοδρομίου	Σχόλια/Προτάσεις
1	Αγίας Λαύρας	Δημητρακοπούλου Πολυβίου- Παρορίτη	Βόρεια	Κατασκευή οδηγού όδευσης τυφλών (με διαφορετική υφή και χρώμα) Βελτίωση του δαπέδου Ανακατασκευή ράμπας Παρεμβάσεις στο πλαίσιο φύτευσης (τοποθέτηση σχάρας)
2	Αγίας Λαύρας	Δημητρακοπούλου Πολυβίου-Ρούμπου	Νότια	Ανακατασκευή ράμπας Αναδιαμόρφωση διάβασης Παρεμβάσεις στο πλαίσιο φύτευσης (τοποθέτηση σχάρας)
3	Αγίας Λαύρας	Ρούμπου- Πατησίων	Νότια	Ανακατασκευή ράμπας Παρεμβάσεις στο πλαίσιο φύτευσης (τοποθέτηση σχάρας)
4	Αγίας Λαύρας	Παρορίτη- Πατησίων 1	Βόρεια	Κατασκευή οδηγού όδευσης τυφλών (με διαφορετική υφή και χρώμα) Βελτίωση του δαπέδου Κατασκευή ράμπας Παρεμβάσεις στο πλαίσιο φύτευσης (τοποθέτηση σχάρας)

**Π2: Πρόταση**

Προτεινόμενες Παρεμβάσεις Πεζοδρομίων Διαδρομή Ταυγέτου - Αγίας Λαύρας - Χαλκίδος				
A/A	Οδός	Οδός και τμήμα (από – έως)	Πλευρά πεζοδρομίου	Σχόλια/Προτάσεις
5	Αγίας Λαύρας	Παρορήτη- Πατησίων 2	Βόρεια	Κατασκευή οδηγού όδευσης τυφλών (με διαφορετική υφή και χρώμα) Απομάκρυνση/ανατοποθέτηση εμποδίων Βελτίωση του δαπέδου Ανακατασκευή ράμπας Διερεύνηση Διαπλάτυνσης πεζοδρομίου (για ελεύθερη όδευση τουλάχιστον 1,5μ.) Εγκατάσταση φωτεινών σηματοδοτών με ήχο Παρεμβάσεις στο πλαίσιο φύτευσης (τοποθέτηση σχάρας)
6	Αγίας Λαύρας	Ηρακλείου- Βασιλειάδου Σπύρου	Ανατολική	Απομάκρυνση/ανατοποθέτηση εμποδίων Ανακατασκευή ράμπας Παρεμβάσεις στο πλαίσιο φύτευσης (τοποθέτηση σχάρας)
7	Αγίας Λαύρας	Βασιλειάδου Σπύρου- Δημητρακοπούλου Πολυβίου	Βόρεια	Κατασκευή οδηγού όδευσης τυφλών (με διαφορετική υφή και χρώμα) Βελτίωση του δαπέδου Ανακατασκευή ράμπας Αναδιαμόρφωση διάβασης Παρεμβάσεις στο πλαίσιο φύτευσης (τοποθέτηση σχάρας)
8	Αγίας Λαύρας	Βασιλειάδου Σπύρου- Δημητρακοπούλου Πολυβίου	Νότια	Ανακατασκευή ράμπας Αναδιαμόρφωση διάβασης Παρεμβάσεις στο πλαίσιο φύτευσης (τοποθέτηση σχάρας)
9	Αγίας Λαύρας	Ηρακλείου- Βασιλειάδου Σπύρου	Δυτική	Απομάκρυνση/ανατοποθέτηση εμποδίων Βελτίωση του δαπέδου Ανακατασκευή ράμπας Αναδιαμόρφωση διάβασης Ανακατασκευή νησίδα Εγκατάσταση φωτεινών σηματοδοτών με ήχο Παρεμβάσεις στο πλαίσιο φύτευσης (τοποθέτηση σχάρας)
10	Αγίας Λαύρας	Δροσινή- Καλοσγούρου	Ανατολική	Ανακατασκευή ράμπας Παρεμβάσεις στο πλαίσιο φύτευσης (τοποθέτηση σχάρας)

**Π2: Πρόταση**

<b>Προτεινόμενες Παρεμβάσεις Πεζοδρομίων Διαδρομή Ταυγέτου - Αγίας Λαύρας - Χαλκίδος</b>				
<b>A/A</b>	<b>Οδός</b>	<b>Οδός και τμήμα (από – έως)</b>	<b>Πλευρά πεζοδρομίου</b>	<b>Σχόλια/Προτάσεις</b>
11	Αγίας Λαύρας	Καλοσγούρου- Λυκούδη Εμμανουήλ	Ανατολική	Κατασκευή οδηγού όδευσης τυφλών (με διαφορετική υφή και χρώμα) Απομάκρυνση/ανατοποθέτηση εμποδίων Βελτίωση του δαπέδου Ανακατασκευή ράμπας Παρεμβάσεις στο πλαίσιο φύτευσης (τοποθέτηση σχάρας)
12	Αγίας Λαύρας	Λυκουδη Εμμανουήλ- Γρυπάρη	Ανατολική	Κατασκευή οδηγού όδευσης τυφλών (με διαφορετική υφή και χρώμα) Βελτίωση του δαπέδου Ανακατασκευή ράμπας Παρεμβάσεις στο πλαίσιο φύτευσης (τοποθέτηση σχάρας)
13	Αγίας Λαύρας	Γρυπάρη- Ηρακλείου	Ανατολική	Κατασκευή οδηγού όδευσης τυφλών (με διαφορετική υφή και χρώμα) Βελτίωση του δαπέδου Ανακατασκευή ράμπας Αναδιαμόρφωση διάβασης Ανακατασκευή νησίδα Εγκατάσταση φωτεινών σηματοδοτών με ήχο Παρεμβάσεις στο πλαίσιο φύτευσης (τοποθέτηση σχάρας)
14	Αγίας Λαύρας	Λυκούδη Εμμανουήλ- Λασκαράτου	Δυτική	Κατασκευή οδηγού όδευσης τυφλών (με διαφορετική υφή και χρώμα) Βελτίωση του δαπέδου Ανακατασκευή ράμπας Αναδιαμόρφωση διάβασης Εγκατάσταση φωτεινών σηματοδοτών με ήχο Παρεμβάσεις στο πλαίσιο φύτευσης (τοποθέτηση σχάρας)
15	Αγίας Λαύρας	Λυκούδη Εμμανουήλ- Ηρακλείου	Δυτική	Κατασκευή οδηγού όδευσης τυφλών (με διαφορετική υφή και χρώμα) Βελτίωση του δαπέδου Ανακατασκευή ράμπας
16	Αγίας Λαύρας	Γαβριηλίδου- Λασκαράτου	Δυτική	Κατασκευή οδηγού όδευσης τυφλών (με διαφορετική υφή και χρώμα) Βελτίωση του δαπέδου Ανακατασκευή ράμπας

**Π2: Πρόταση**

Προτεινόμενες Παρεμβάσεις Πεζοδρομίων Διαδρομή Ταυγέτου - Αγίας Λαύρας - Χαλκίδος				
A/A	Οδός	Οδός και τμήμα (από – έως)	Πλευρά πεζοδρομίου	Σχόλια/Προτάσεις
17	Αγίας Λαύρας	Γαβριηλίδου- Βιζυηνού	Ανατολική	Ανακατασκευή ράμπας
18	Αγίας Λαύρας	Βιζυηνού-Δροσινή	Ανατολική	Ανακατασκευή ράμπας Αναδιαμόρφωση διάβασης Ανακατασκευή νησίδα
19	Αγίας Λαύρας	Μητσάκη- Γαβριηλίδου	Ανατολική	Κατασκευή οδηγού όδευσης τυφλών (με διαφορετική υφή και χρώμα) Απομάκρυνση/ανατοποθέτηση εμποδίων Βελτίωση του δαπέδου Κατασκευή ράμπας Αναδιαμόρφωση διάβασης Εγκατάσταση φωτεινών σηματοδοτών με ήχο
20	Αγίας Λαύρας	Πλ. Νικολοπούλου Κ.-Μητσάκη	Ανατολική	Κατασκευή οδηγού όδευσης τυφλών (με διαφορετική υφή και χρώμα) Απομάκρυνση/ανατοποθέτηση εμποδίων Βελτίωση του δαπέδου Κατασκευή ράμπας
21	Αγίας Λαύρας	Ροστάν-Μητσάκη	Δυτική	Κατασκευή οδηγού όδευσης τυφλών (με διαφορετική υφή και χρώμα) Απομάκρυνση/ανατοποθέτηση εμποδίων Βελτίωση του δαπέδου Ανακατασκευή ράμπας
22	Αγίας Λαύρας	Μητσάκη- Γαβριηλίδου	Δυτική	Κατασκευή οδηγού όδευσης τυφλών (με διαφορετική υφή και χρώμα) Απομάκρυνση/ανατοποθέτηση εμποδίων Βελτίωση του δαπέδου Ανακατασκευή ράμπας
23	Αγίας Λαύρας	Γαλατσίου Λεωφ.- Ψυχαρη	Ανατολική	Ανακατασκευή ράμπας Αναδιαμόρφωση διάβασης Ανακατασκευή νησίδα Εγκατάσταση φωτεινών σηματοδοτών με ήχο
24	Αγίας Λαύρας	Ροστάν-Γαλατσίου Λεωφ.	Δυτική	Κατασκευή οδηγού όδευσης τυφλών (με διαφορετική υφή και χρώμα) Απομάκρυνση/ανατοποθέτηση εμποδίων Βελτίωση του δαπέδου Ανακατασκευή ράμπας Αναδιαμόρφωση διάβασης
25	Αγίας Λαύρας	Ροστάν-Γαλατσίου Λεωφ.	Ανατολική	Ανακατασκευή ράμπας Αναδιαμόρφωση διάβασης

**Π2: Πρόταση**

Προτεινόμενες Παρεμβάσεις Πεζοδρομίων Διαδρομή Ταυγέτου - Αγίας Λαύρας - Χαλκίδος				
A/A	Οδός	Οδός και τμήμα (από – έως)	Πλευρά πεζοδρομίου	Σχόλια/Προτάσεις
26	Αγίας Λαύρας	Χατζηδάκη Γεωργίου- Γαλασιού Λεωφ.	Δυτική	Βελτίωση του δαπέδου Ανακατασκευή ράμπας Παρεμβάσεις στο πλαίσιο φύτευσης (τοποθέτηση σχάρας)
27	Μητσάκη	Αγίας Λαύρας- Πολυλά	Βόρεια	Κατασκευή οδηγού όδευσης τυφλών (με διαφορετική υφή και χρώμα) Βελτίωση του δαπέδου Κατασκευή ράμπας Διερεύνηση Διαπλάτυνσης πεζοδρομίου (για ελεύθερη όδευση τουλάχιστον 1,5μ.) Διασφάλιση ελεύθερου ύψους όδευσης πεζών (τουλάχιστον 2,2 μέτρα ύψος χωρίς εμπόδια)
28	Πασσώβ	Μαρκορά-Ανώνυμη	Νότια	Κατασκευή οδηγού όδευσης τυφλών (με διαφορετική υφή και χρώμα) Βελτίωση του δαπέδου Κατασκευή ράμπας Αναδιαμόρφωση διάβασης Παρεμβάσεις στο πλαίσιο φύτευσης (τοποθέτηση σχάρας) Εγκατάσταση φωτεινών σηματοδοτών με ήχο Κατασκευή προέκτασης στη διάβαση έξω από τη βόρεια είσοδο των σχολείων
29	Ραϊσης	Ανώνυμη- Τριανταφυλλου Κλεάνθους	Πεζόδρομος	Κατασκευή οδηγού όδευσης τυφλών (με διαφορετική υφή και χρώμα) Βελτίωση του δαπέδου Κατασκευή ράμπας
30	Ραϊσης	Τριανταφυλλου Κλεανθους- Ταυγέτου	Βόρεια και Νότια	Κατασκευή/Ανακατασκευή πεζοδρομίου με όλες τις προδιαγραφές προσβασιμότητας
31	Ροστάν	Αγίας Λαύρας- Μαρτζώκη	Νότια	Ανακατασκευή ράμπας Παρεμβάσεις στο πλαίσιο φύτευσης (τοποθέτηση σχάρας)

**Π2: Πρόταση**

<b>Προτεινόμενες Παρεμβάσεις Πεζοδρομίων Διαδρομή Ταυγέτου - Αγίας Λαύρας - Χαλκίδος</b>				
<b>A/A</b>	<b>Οδός</b>	<b>Οδός και τμήμα (από – έως)</b>	<b>Πλευρά πεζοδρομίου</b>	<b>Σχόλια/Προτάσεις</b>
32	Ταυγέτου	Ραΐσης-Χατζηδάκη Γεωργίου	Ανατολικά	Κατασκευή οδηγού όδευσης τυφλών (με διαφορετική υφή και χρώμα) Απομάκρυνση/ανατοποθέτηση εμποδίων Βελτίωση του δαπέδου Ανακατασκευή ράμπας Διασφάλιση ελεύθερου ύψους όδευσης πεζών (τουλάχιστον 2,2 μέτρα ύψος χωρίς εμπόδια) Αναδιαμόρφωση διάβασης Βελτίωση ηλεκτροφωτισμού (επαρκής φωτισμός προσβασιμότητας) Εγκατάσταση φωτεινών σηματοδοτών με ήχο Κατασκευή προέκτασης στη διάβαση έξω από το Δημοτικό Γυμναστήριο
33	Χαλκίδος	Ιωνίας Λεωφ.- Ολυμπίων	Βόρεια	Απομάκρυνση/ανατοποθέτηση εμποδίων Ανακατασκευή ράμπας Βελτίωση ηλεκτροφωτισμού (επαρκής φωτισμός προσβασιμότητας) (κάτω από τη γέφυρα)
34	Χαλκίδος	Ιωνίας Λεωφ.- Ολυμπίων	Νότια	Κατασκευή οδηγού όδευσης τυφλών (με διαφορετική υφή και χρώμα) Απομάκρυνση/ανατοποθέτηση εμποδίων Βελτίωση του δαπέδου Ανακατασκευή ράμπας
35	Χαλκίδος	Ολυμπίων- Ολυνθού	Βόρεια	Ανακατασκευή ράμπας
36	Χαλκίδος	Μακρή Παντελή- Δοξαρά	Βόρεια	Απομάκρυνση/ανατοποθέτηση εμποδίων Ανακατασκευή ράμπας Εγκατάσταση φωτεινών σηματοδοτών με ήχο
37	Χαλκίδος	Ολυμπίων-Εβανς	Νότια	Απομάκρυνση/ανατοποθέτηση εμποδίων Βελτίωση του δαπέδου Ανακατασκευή ράμπας
38	Χαλκίδος	Μακρή Παντελή- Πανδιόνος	Βόρεια	Ανακατασκευή ράμπας
39	Χαλκίδος	Τίρυνθος- Περισσού	Ανατολική	Ευθυγράμμιση οδηγού όδευσης Απομάκρυνση/ανατοποθέτηση εμποδίων Ανακατασκευή ράμπας

**Π2: Πρόταση**

<b>Προτεινόμενες Παρεμβάσεις Πεζοδρομίων Διαδρομή Ταυγέτου - Αγίας Λαύρας - Χαλκίδος</b>				
<b>A/A</b>	<b>Οδός</b>	<b>Οδός και τμήμα (από – έως)</b>	<b>Πλευρά πεζοδρομίου</b>	<b>Σχόλια/Προτάσεις</b>
40	Χαλκίδος	Δοξαρά- Μαντούβαλου	Βόρεια	Απομάκρυνση/ανατοποθέτηση εμποδίων Ανακατασκευή ράμπας
41	Χαλκίδος	Έβανς-Σερβών	Νότια	Βελτίωση του δαπέδου Ανακατασκευή ράμπας
42	Χαλκίδος	Μαντουβάλου- Τιρυνθος	Ανατολική	Απομάκρυνση/ανατοποθέτηση εμποδίων Ανακατασκευή ράμπας
43	Χαλκίδος	Μαντουβάλου- Σλήμαν Ερρίκου	Νότια	Κατασκευή Ράμπας
44	Χαλκίδος	Σλήμαν Ερρίκου- Περισσού	Δυτική	Απομάκρυνση/ανατοποθέτηση εμποδίων Βελτίωση του δαπέδου Ανακατασκευή ράμπας
45	Χαλκίδος	Σερβών- Μαντούβαλου	Νότια	Κατασκευή ράμπας
46	Χαλκίδος	Ιωνίας Λεωφ.- Ιωνίας Λεωφ.	Βόρεια	Βελτίωση ηλεκτροφωτισμού (επαρκής φωτισμός προσβασιμότητας) Διαπλάτυνση πλάτος πεζοδρομίου στα 2 μέτρα Τοποθέτηση προστατευτικών κιγκλιδωμάτων στα άκρα του πεζοδρομίου Ανακατασκευή πεζοδρομίου με όλες τις προδιαγραφές προσβασιμότητας
47	Χαλκίδος	Ιωνίας Λεωφ.- Ιωνίας Λεωφ.	Νότια	Βελτίωση ηλεκτροφωτισμού (επαρκής φωτισμός προσβασιμότητας) Διαπλάτυνση πλάτος πεζοδρομίου στα 2 μέτρα Τοποθέτηση προστατευτικών κιγκλιδωμάτων στα άκρα του πεζοδρομίου Ανακατασκευή πεζοδρομίου με όλες τις προδιαγραφές προσβασιμότητας
48	Χαλκίδος	Ιωνίας Λεωφ.- Ολυμπίων	Νότια	Απομάκρυνση/ανατοποθέτηση εμποδίων Βελτίωση του δαπέδου Ανακατασκευή ράμπας Διασφάλιση ελεύθερου ύψους όδευσης πεζών (τουλάχιστον 2,2 μέτρα ύψος χωρίς εμπόδια) Αναδιαμόρφωση διάβασης Ανακατασκευή νησίδα

**Π2: Πρόταση**

<b>Προτεινόμενες Παρεμβάσεις Πεζοδρομίων Διαδρομή Ταυγέτου - Αγίας Λαύρας - Χαλκίδος</b>				
<b>A/A</b>	<b>Οδός</b>	<b>Οδός και τμήμα (από – έως)</b>	<b>Πλευρά πεζοδρομίου</b>	<b>Σχόλια/Προτάσεις</b>
49	Χατζηδάκη Γεωργίου	Φωσκόλου- Μαρκορά	Βόρεια	Διερεύνηση Διαπλάτυνσης πεζοδρομίου (για ελεύθερη όδευση τουλάχιστον 1,5μ.) Κατασκευή οδηγού όδευσης τυφλών (με διαφορετική υφή και χρώμα) Απομάκρυνση/ανατοποθέτηση εμποδίων Βελτίωση του δαπέδου Κατασκευή ράμπας Διασφάλιση ελεύθερου ύψους όδευσης πεζών (τουλάχιστον 2,2 μέτρα ύψος χωρίς εμπόδια)
50	Χατζηδάκη Γεωργίου	Ταυγέτου-Μαρκορά	Νότια	Κατασκευή οδηγού όδευσης τυφλών (με διαφορετική υφή και χρώμα) Απομάκρυνση/ανατοποθέτηση εμποδίων Βελτίωση του δαπέδου Κατασκευή ράμπας
51	Χατζηδάκη Γεωργίου	Αγίας Λαύρας- Φωσκόλου	Βόρεια	Κατασκευή οδηγού όδευσης τυφλών (με διαφορετική υφή και χρώμα) Απομάκρυνση/ανατοποθέτηση εμποδίων Βελτίωση του δαπέδου Κατασκευή ράμπας Διασφάλιση ελεύθερου ύψους όδευσης πεζών (τουλάχιστον 2,2 μέτρα ύψος χωρίς εμπόδια)
52	Γαλατσίου Λεωφ.	Μαρτζώκη-Αγίας Λαύρας	Βόρεια	Απομάκρυνση/ανατοποθέτηση εμποδίων Εγκατάσταση φωτεινών σηματοδοτών με ήχο Ανακατασκευή νησίδας Παρεμβάσεις στο πλαίσιο φύτευσης (τοποθέτηση σχάρας/σοβατεπί) Ανακατασκευή οδηγού όδευσης τμηματικά Κατασκευή ράμπας σύνδεσης οδοστρώματος-πεζοδρομίου
53	Γαλατσίου Λεωφ.	Μαρτζώκη (Νησίδα)	Βόρεια	Κατασκευή οδηγού όδευσης (με διαφορετική υφή και χρώμα) Ανακατασκευή νησίδας

**Π2: Πρόταση**

Προτεινόμενες Παρεμβάσεις Πεζοδρομίων Διαδρομή Ταυγέτου - Αγίας Λαύρας - Χαλκίδος				
A/A	Οδός	Οδός και τμήμα (από – έως)	Πλευρά πεζοδρομίου	Σχόλια/Προτάσεις
54	Γαλατσίου Λεωφ.	Παλαμά Κωστή- Πολέμη	Βόρεια	Βελτίωση οδοστρώματος Παρεμβάσεις στο πλαίσιο φύτευσης (τοποθέτηση σχάρας/σοβατεπί) Τμηματική ανακατασκευή οδηγού όδευσης Ανακατασκευή ράμπας σύνδεσης οδοστρώματος-πεζοδρομίου Εγκατάσταση φωτεινών σηματοδοτών με ήχο
55	Γαλατσίου Λεωφ.	Πατησίων-Παλαμά Κωστή	Βόρεια	Εγκατάσταση φωτεινών σηματοδοτών με ήχο Ανακατασκευή νησίδας (ασφαλής ενδιάμεση στάση) Ανακατασκευή πεζοδρομίου με όλες τις προδιαγραφές προσβασιμότητας Ανακατασκευή ράμπας σύνδεσης οδοστρώματος-πεζοδρομίου Παρεμβάσεις στο πλαίσιο φύτευσης (τοποθέτηση σχάρας/σοβατεπί)
56	Γαλατσίου Λεωφ.	Πατησίων- Χατζηδάκη Γεωργίου	Νότια	Απομάκρυνση εμποδίων (έλεγχος νομιμότητας περιπτέρου) Βελτίωση του δαπέδου Εγκατάσταση φωτεινών σηματοδοτών με ήχο
57	Γαλατσίου Λεωφ.	Χατζηδάκη Γεωργίου-Νάξου	Νότια	Διερεύνηση Διαπλάτυνσης πεζοδρομίου (για ελεύθερη όδευση τουλάχιστον 1,5μ.)
58	Γαλατσίου Λεωφ.	Νάξου-Φυτάλη	Νότια	Βελτίωση του δαπέδου Παρεμβάσεις στο πλαίσιο φύτευσης (τοποθέτηση σχάρας/σοβατεπί) Κατασκευή ράμπας σύνδεσης οδοστρώματος-πεζοδρομίου Ανακατασκευή νησίδας (ασφαλής ενδιάμεση στάση) Ανακατασκευή ράμπας σύνδεσης οδοστρώματος-πεζοδρομίου

**Π2: Πρόταση**

<b>Προτεινόμενες Παρεμβάσεις Πεζοδρομίων Διαδρομή Ταυγέτου - Αγίας Λαύρας - Χαλκίδος</b>				
<b>A/A</b>	<b>Οδός</b>	<b>Οδός και τμήμα (από – έως)</b>	<b>Πλευρά πεζοδρομίου</b>	<b>Σχόλια/Προτάσεις</b>
59	Γαλατσίου Λεωφ.	Φυτάλη-Αγίας Λαύρας	Νότια	Διαμόρφωση στάσης λεωφορείου (προσβάσιμη σε ΑμεΑ) Εγκατάσταση φωτεινών σηματοδοτών με ήχο Παρεμβάσεις στο πλαίσιο φύτευσης (τοποθέτηση σχάρας/σοβατεπί) Ανακατασκευή νησίδας (ασφαλής ενδιάμεση στάση) Βελτίωση του δαπέδου Απομάκρυνση/ανατοποθέτηση εμποδίων Ανακατασκευή ράμπας σύνδεσης οδοστρώματος-πεζοδρομίου
60	Λάμπρου Σπυρίδων	Αγίας Λαύρας- Πίνδου	Βόρεια	Ανακατασκευή πεζοδρομίου με όλες τις προδιαγραφές προσβασιμότητας
61	Μαρτζώκη	Πολέμη-Πολυλά	Βόρεια	Ανακατασκευή ραμπών σύνδεσης οδοστρώματος-πεζοδρομίου Παρεμβάσεις στο πλαίσιο φύτευσης (τοποθέτηση σχάρας/σοβατεπί) Ανακατασκευή ράμπας σύνδεσης οδοστρώματος-πεζοδρομίου
62	Μαρτζώκη	Γαλατσίου Λεωφ.- Ροστάν	Νότια	Κατασκευή ράμπας σύνδεσης οδοστρώματος-πεζοδρομίου
63	Νάξου	Χατζηδάκη Γεωργίου- Γαλατσίου Λεωφ.	-	Απομάκρυνση εμποδίων Κατασκευή οδηγού όδευσης (με διαφορετική υφή και χρώμα) Κατασκευή ράμπας σύνδεσης οδοστρώματος-πεζοδρομίου
64	Πίνδου	Λάμπρου Σπυρίδων- Χατζηδάκη Γεωργίου	Ανατολική	Ανακατασκευή πεζοδρομίου με όλες τις προδιαγραφές προσβασιμότητας
65	Πολυλά	Μαρτζώκη-Ροστάν	Δυτική	Παρεμβάσεις στο πλαίσιο φύτευσης (τοποθέτηση σχάρας/σοβατεπί)
66	Χατζηδάκη Γεωργίου	Αγίας Λαύρας- Πίνδου	Νότια	Ανακατασκευή πεζοδρομίου με όλες τις προδιαγραφές προσβασιμότητας
67	Χατζηδάκη Γεωργίου	Νάξου- Δροσσοπούλου Ιωάννου	Βόρεια	Ανακατασκευή πεζοδρομίου με όλες τις προδιαγραφές προσβασιμότητας

**Π2: Πρόταση**

Προτεινόμενες Παρεμβάσεις Πεζοδρομίων Διαδρομή Ταυγέτου - Αγίας Λαύρας - Χαλκίδος				
A/A	Οδός	Οδός και τμήμα (από – έως)	Πλευρά πεζοδρομίου	Σχόλια/Προτάσεις
68	Χατζηδάκη Γεωργίου	Νάξου-Γαλασίου Λεωφ.	Βόρεια	Ανακατασκευή πεζοδρομίου με όλες τις προδιαγραφές προσβασιμότητας Απομάκρυνση/ανατοποθέτηση εμποδίων Διερεύνηση Διαπλάτυνσης πεζοδρομίου (για ελεύθερη όδευση τουλάχιστον 1,5μ.) Παρεμβάσεις στο πλαίσιο φύτευσης (τοποθέτηση σχάρας)

**Πίνακας 3: Προτεινόμενες Παρεμβάσεις Κοινόχρηστων Χώρων – Διαδρομή Ταυγέτου - Αγίας Λαύρας - Χαλκίδος**

Προτεινόμενες Παρεμβάσεις Κοινόχρηστων Χώρων Διαδρομή Ταυγέτου - Αγίας Λαύρας - Χαλκίδος			
A/A	Όνομα Κοινόχρηστου Χώρου	Διεύθυνση	Τύπος παρέμβασης
1	518 Αθλητικό Κέντρο - Άνω Πατήσια	Μητσάκη & Πολυλά	Διερεύνηση ανάπλασης του χώρου με χαρακτηριστικά προσβασιμότητας Επί μέρους παρεμβάσεις: Κατασκευή οδηγού όδευσης εντός του χώρου Τοποθέτηση εξοπλισμού ΑμεΑ (παγκάκια με υποδοχή, καλάθια) Δημιουργία κοινόχρηστου χώρου υγιεινής (WC) εξυπηρέτησης ΑμεΑ Δημιουργία μακέτας χώρου αφής (Braille) Τοποθέτηση δημόσιων χώρων ύδρευσης (βρύσες χαμηλού ύψους) Βελτίωση του δαπέδου Διερεύνηση Ανάπλαση του χώρου με χαρακτηριστικά προσβασιμότητας
2	519 Αθλητικό Κέντρο - Γκράβα - Ανοιχτό Γήπεδο Μπάσκετ (Πάνω από τις εξέδρες)	Πασσώβ 10	Κατασκευή οδηγού όδευσης εντός του χώρου Βελτίωση του δαπέδου Δημιουργία κοινόχρηστου χώρου υγιεινής (WC) Ανατοποθέτηση δημόσιων χώρων ύδρευσης (βρύσες χαμηλού ύψους) Κατασκευή ράμπας σύνδεσης οδοστρώματος-πεζοδρομίου

**Π2: Πρόταση**

Προτεινόμενες Παρεμβάσεις Κοινόχρηστων Χώρων Διαδρομή Ταυγέτου - Αγίας Λαύρας - Χαλκίδος			
A/A	Όνομα Κοινόχρηστου Χώρου	Διεύθυνση	Τύπος παρέμβασης
3	519 Αθλητικό Κέντρο - Γκράβα - Ανοιχτό Γήπεδο Βόλεϊ (Πάνω από τις εξέδρες)	Πασσώβ 10	Κατασκευή οδηγού όδευσης εντός του χώρου Βελτίωση του δαπέδου Δημιουργία κοινόχρηστου χώρου υγιεινής (WC) Τοποθέτηση δημόσιων χώρων ύδρευσης (βρύσες χαμηλού ύψους) Κατασκευή ράμπας σύνδεσης οδοστρώματος-πεζοδρομίου
4	519 Αθλητικό Κέντρο - Γκράβα - Στίβος & Γήπεδα Μπάσκετ & Όργανα Εκγύμνασης (Κάτω από τις εξέδρες)	Πασσώβ 10	Κατασκευή οδηγού όδευσης εντός και έως τον χώρο Βελτίωση του δαπέδου Τοποθέτηση δημόσιων χώρων ύδρευσης (βρύσες χαμηλού ύψους) Εγκατάσταση εξοπλισμού για άθληση ΑμεΑ Δημιουργία κοινόχρηστου χώρου υγιεινής (WC) εξυπηρέτησης ΑμεΑ Τοποθέτηση εξοπλισμού ΑμεΑ (παγκάκια με υποδοχή, καλάθια)
5	519 Αθλητικό Κέντρο - Γκράβα, Κλειστό Αθλητικό Κέντρο Γκράβας - Είσοδος Πασσώβ	Πασσώβ 10	Διερεύνηση ανάπλασης του χώρου με χαρακτηριστικά προσβασιμότητας Επί μέρους παρεμβάσεις: Κατασκευή οδηγού όδευσης εντός του χώρου Δημιουργία μακέτας χώρου αφής (Braille) Διαμόρφωση θέσεως στάθμευσης ΑμεΑ Τοποθέτηση επιγραφών καθοδήγησης (προς προσβάσιμες εισόδους) Διαμόρφωση ράμπας για την ισόπεδη σύνδεση πεζοδρομίου – χώρου, με κατάλληλη σήμανση ή εγκατάσταση αναβατορίου/ανεγκυστήρα (εναλλακτικά να μπει σε λειτουργία η πλαϊνή είσοδος) Βελτίωση του δαπέδου Απομάκρυνση εμποδίων (κολωνάκι στην είσοδο)
6	519 Αθλητικό Κέντρο - Γκράβα, Κλειστό Αθλητικό Κέντρο Γκράβας - Είσοδος Ραϊσης	Ραϊσης & Σκόκου	Κατασκευή οδηγού όδευσης εντός και έως τον χώρο Τοποθέτηση επιγραφών καθοδήγησης (προς προσβάσιμες εισόδους) Βελτίωση του δαπέδου
7	519 Αθλητικό Κέντρο - Γκράβα, Κλειστό Αθλητικό Κέντρο Γκράβας - Κοινόχρηστος Χώρος	Πασσώβ 10	Κατασκευή οδηγού όδευσης εντός και έως τον χώρο Δημιουργία μακέτας χώρου αφής (Braille) Βελτίωση του δαπέδου/επίστρωση εντός του χώρου Διαμόρφωση ράμπας για την ισόπεδη σύνδεση πεζοδρομίου – χώρου, με κατάλληλη σήμανση Βελτίωση ηλεκτροφωτισμού (επαρκής φωτισμός προσβασιμότητας)

**Π2: Πρόταση**

Προτεινόμενες Παρεμβάσεις Κοινόχρηστων Χώρων Διαδρομή Ταυγέτου - Αγίας Λαύρας - Χαλκίδος			
A/A	Όνομα Κοινόχρηστου Χώρου	Διεύθυνση	Τύπος παρέμβασης
			Τοποθέτηση εξοπλισμού ΑμεΑ (παγκάκια με υποδοχή, καλάθια)
8	592 - Ταυγέτου - Γκράβα (Παιδική Χαρά)	Ταυγέτου 60	Κατασκευή οδηγού όδευσης εντός του χώρου Διαμόρφωση προσβάσιμης παιδικής χαράς (με όργανα συμπερίληψης) Βελτίωση του δαπέδου Διαμόρφωση ράμπας για την ισόπεδη σύνδεση του πεζοδρομίου με το Κοινόχρηστο Χώρο, με κατάλληλη σήμανση
9	Υπαίθριο Θέατρο Γκράβας	Ταυγέτου 60	Κατασκευή οδηγού όδευσης εντός και έως τον χώρο Βελτίωση του δαπέδου Διαμόρφωση ράμπας για την ισόπεδη σύνδεση του πεζοδρομίου με το Κοινόχρηστο Χώρο, με κατάλληλη σήμανση
10	Πλατεία Νικολοπούλου	Αγίας Λαύρας & Ροστάν	Κατασκευή οδηγού όδευσης εντός του χώρου Τοποθέτηση εξοπλισμού ΑμεΑ (παγκάκια με υποδοχή, καλάθια)
11	Πλατεία Σλήμαν	Χαλκίδος & Σλήμαν	Διερεύνηση ανάπλασης του χώρου με χαρακτηριστικά προσβασιμότητας <u>Επί μέρους παρεμβάσεις:</u> Τοποθέτηση εξοπλισμού ΑμεΑ (παγκάκια με υποδοχή, καλάθια) Τοποθέτηση δημόσιων χώρων ύδρευσης (βρύσες χαμηλού ύψους) Δημιουργία κοινόχρηστου χώρου υγιεινής (WC) εξυπηρέτησης ΑμεΑ Δημιουργία μακέτας χώρου αφής (Braille) Κατασκευή οδηγού όδευσης εντός και έως του χώρου Διαμόρφωση ράμπας για την ισόπεδη σύνδεση του πεζοδρομίου με το Κοινόχρηστο Χώρο, με κατάλληλη σήμανση Εγκατάσταση εξοπλισμού για άθληση ΑμεΑ
12	Παρκο Πίνδου & Λάμπρου	Πίνδου, Λάμπρου, Γ. Χατζηδάκη	Διερεύνηση ανάπλασης του χώρου με χαρακτηριστικά προσβασιμότητας <u>Επί μέρους παρεμβάσεις:</u> Κατασκευή οδηγού όδευσης εντός του χώρου Δημιουργία μακέτας χώρου αφής (Braille) Διαμόρφωση ράμπας για την ισόπεδη σύνδεση πεζοδρομίου – χώρου, με κατάλληλη σήμανση Βελτίωση του δαπέδου Διαμόρφωση διάβασης πεζών μπροστά στην

## Π2: Πρόταση

Προτεινόμενες Παρεμβάσεις Κοινόχρηστων Χώρων Διαδρομή Ταυγέτου - Αγίας Λαύρας - Χαλκίδος			
A/A	Όνομα Κοινόχρηστου Χώρου	Διεύθυνση	Τύπος παρέμβασης
			είσοδο στο Κοινόχρηστο Χώρο, με κατάλληλη σήμανση Τοποθέτηση εξοπλισμού ΑμεΑ (παγκάκια με υποδοχή, καλάθια)
13	585 - Χατζιδάκη & Μαρτζώκη (Παιδική Χαρά) Είσοδος Γ. Χατζηδάκη	Γ. Χατζηδάκη & Μαρτζώκη	Διαμόρφωση προσβάσιμης παιδικής χαράς (με όργανα συμπερίληψης) Τοποθέτηση δημόσιων χώρων ύδρευσης (βρύσες χαμηλού ύψους) Τοποθέτηση εξοπλισμού ΑμεΑ (παγκάκια με υποδοχή, καλάθια) Βελτίωση του δαπέδου/επίστρωση εντός του χώρου Τοποθέτηση επιγραφών καθοδήγησης (προς προσβάσιμες εισόδους)
14	586 - Χατζιδάκη & Μαρτζώκη (Παιδική Χαρά) Είσοδος Νάξου	Γ. Χατζηδάκη & Μαρτζώκη	Ομοίως με το νούμερο 13 (585 - Χατζιδάκη & Μαρτζώκη (Παιδική Χαρά) Είσοδος Γ. Χατζηδάκη) συν των κάτωθι παρεμβάσεων Κατασκευή οδηγού όδευσης εντός και έως του χώρου
15	Πλ. Αγίας Βαρβάρας	Αγίας Λαύρας, Παροτιτή, Ιωνίας Λεωφ.	Βελτίωση ηλεκτροφωτισμού (επαρκής φωτισμός προσβασιμότητας) Κατασκευή οδηγού όδευσης εντός του χώρου

**Πίνακας 4: Προτεινόμενες Παρεμβάσεις Δημόσιων Κτιρίων – Διαδρομή Ταυγέτου - Αγίας Λαύρας - Χαλκίδος**

Προτεινόμενες Παρεμβάσεις Δημόσιων Κτιρίων Διαδρομή Ταυγέτου - Αγίας Λαύρας - Χαλκίδος			
A/A	Όνομα Κτιρίου	Διεύθυνση	Τύπος παρέμβασης
1	5ο ΚΕΠ - Πατήσια	Αγίας Λαύρας 24 & Μητσάκη	Κατασκευή οδηγού όδευσης έως την είσοδο Βελτίωση του δαπέδου στην είσοδο
2	Αστυνομικό Τμήμα Πατησίων	Αγίας Λαύρας 17	Τοποθέτηση επιγραφών καθοδήγησης (προς προσβάσιμες εισόδους) Κατασκευή οδηγού όδευσης έως την είσοδο Βελτίωση του δαπέδου στην είσοδο
3	5 Δ.Κ. Αγίας Λαύρας (Βρεφικός & Νηπιακός)	Αγίας Λαύρας & Ροστάν 32	Κατασκευή οδηγού όδευσης έως την είσοδο Διαμόρφωση ράμπας για ισόπεδη σύνδεση πεζοδρομίου – κτιρίου

**Π2: Πρόταση**

<b>Προτεινόμενες Παρεμβάσεις Δημόσιων Κτιρίων Διαδρομή Ταυγέτου - Αγίας Λαύρας - Χαλκίδος</b>			
<b>A/A</b>	<b>Όνομα Κτιρίου</b>	<b>Διεύθυνση</b>	<b>Τύπος παρέμβασης</b>
4	Κέντρα Δημιουργικής Μάθησης - Γκράβας (5Η Δ.Κ.), Γυμναστήριο Γκράβας, Λέσχη Φιλίας 5ης	Ταυγέτου 60	Κατασκευή οδηγού όδευσης έως την είσοδο Διαμόρφωση ράμπας για ισόπεδη σύνδεση πεζοδρομίου – κτιρίου Βελτίωση του δαπέδου στην είσοδο Διαμόρφωση θέσεως στάθμευσης ΑμεΑ
5	519 Αθλητικό Κέντρο - Γκράβα - Κλειστό Αθλητικό Κέντρο Γκράβας	Πασσώβ 10	Κατασκευή οδηγού όδευσης εντός και έως τον χώρο
6	519 Αθλητικό Κέντρο - Γκράβα - Κολυμβητήριο	Πασσώβ 10	Κατασκευή οδηγού όδευσης εντός και έως τον χώρο Εγκατάσταση αναβατορίου/ανελκυστήρα Εγκατάσταση εξοπλισμού για άθληση ΑμεΑ
7	4ο Ειδικό Δημοτικό Σχολείο Αθηνών	Ταυγέτου 60	Κατασκευή οδηγού όδευσης έως την είσοδο Βελτίωση του δαπέδου στην είσοδο
8	Κέντρο Υγείας Πατησίων	Χαλκίδος 15	Κατασκευή οδηγού όδευσης έως την είσοδο Βελτίωση του δαπέδου στην είσοδο
9	Σχολεία Γκράβας Είσοδος 1	Πασσώβ & Περεισιάδου	Τοποθέτηση επιγραφών καθοδήγησης (προς προσβάσιμες εισόδους) Κατασκευή οδηγού όδευσης έως την είσοδο Βελτίωση του δαπέδου στην είσοδο
10	Σχολεία Γκράβας Είσοδος 2	Πασσώβ & Πανσελήνου	Τοποθέτηση επιγραφών καθοδήγησης (προς προσβάσιμες εισόδους) Κατασκευή οδηγού όδευσης έως την είσοδο Βελτίωση του δαπέδου στην είσοδο
11	Σχολεία Γκράβας Είσοδος 3	Ταυγέτου & Κόντου Κωνσταντίνου	Τοποθέτηση επιγραφών καθοδήγησης (προς προσβάσιμες εισόδους) Κατασκευή οδηγού όδευσης έως την είσοδο Βελτίωση του δαπέδου στην είσοδο
12	Σχολεία Γκράβας Είσοδος 4	Ταυγέτου & Ραΐσης	Τοποθέτηση επιγραφών καθοδήγησης (προς προσβάσιμες εισόδους) Κατασκευή οδηγού όδευσης έως την είσοδο Βελτίωση του δαπέδου στην είσοδο Εγκατάσταση αναβατορίου/ανελκυστήρα

**Π2: Πρόταση**

Προτεινόμενες Παρεμβάσεις Δημόσιων Κτιρίων Διαδρομή Ταυγέτου - Αγίας Λαύρας - Χαλκίδος			
A/A	Όνομα Κτιρίου	Διεύθυνση	Τύπος παρέμβασης
13	Σχολεία Γκράβας Είσοδος 5	Ραϊσης & Καρθαίου	Τοποθέτηση επιγραφών καθοδήγησης (προς προσβάσιμες εισόδους) Κατασκευή οδηγού όδευσης έως την είσοδο Βελτίωση του δαπέδου στην είσοδο
14	Σχολεία Γκράβας Είσοδος 6	Ταυγέτου 60	Τοποθέτηση επιγραφών καθοδήγησης (προς προσβάσιμες εισόδους) Κατασκευή οδηγού όδευσης έως την είσοδο Βελτίωση του δαπέδου στην είσοδο
15	ΔΥΠΑ Πατησίων ΚΠΑ2 Είσοδος Γαλασίου Λεωφ.	Γαλασίου Λεωφ. 17	Τοποθέτηση επιγραφών καθοδήγησης (προς προσβάσιμες εισόδους) Κατασκευή οδηγού όδευσης έως την είσοδο
16	ΔΥΠΑ Πατησίων ΚΠΑ 2 Είσοδος Μαρτζώκη	Γαλασίου Λεωφ. 17	Κατασκευή οδηγού όδευσης έως την είσοδο
17	Σχολή ΑμεΑ Αθηνών	Γαλασίου Λεωφ. 19	Κατασκευή οδηγού όδευσης έως την είσοδο
18	5 Δ.Κ. Ροστάν & Πολυλά	Ροστάν & Πολυλά	Κατασκευή οδηγού όδευσης έως την είσοδο
19	ΕΥΔΑΠ Αθηνών Β	Γαλασίου Λεωφ. 16	Τοποθέτηση επιγραφών καθοδήγησης (προς προσβάσιμες εισόδους) Κατασκευή οδηγού όδευσης έως την είσοδο

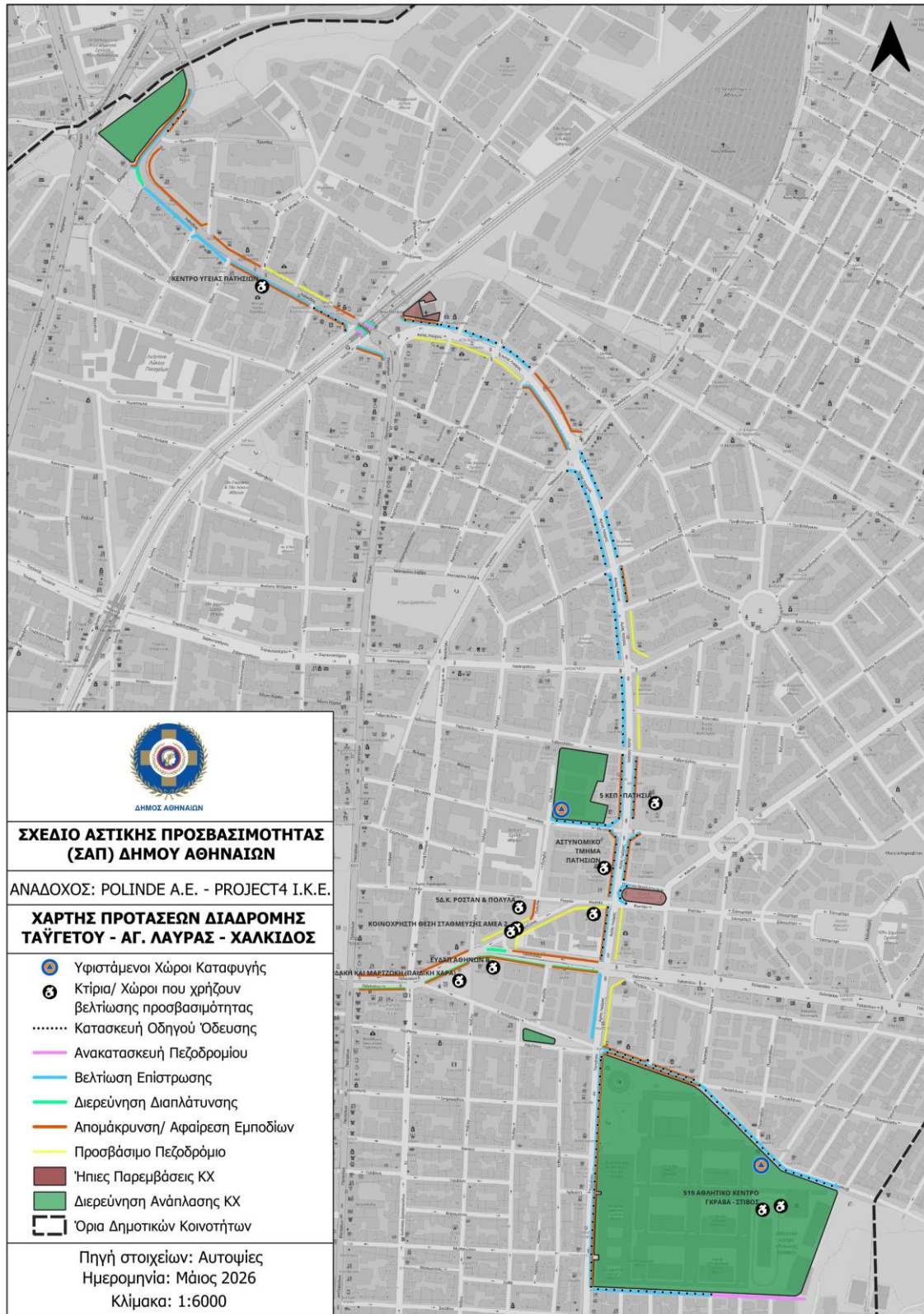
**Πίνακας 5: Προτεινόμενες Παρεμβάσεις Χώρων/ Θέσεων Στάθμευσης ΑΜΕΑ – Διαδρομή Ταυγέτου - Αγίας Λαύρας – Χαλκίδος**

Προτεινόμενες Παρεμβάσεις Χώρων/ Θέσεων Στάθμευσης ΑμεΑ Διαδρομή Ταυγέτου - Αγίας Λαύρας - Χαλκίδος				
A/A	Ονομασία	Τμήμα οδού (από - έως)	Τύπος Στάθμευσης	Σχόλια/Προτάσεις

**Π2: Πρόταση**

1	Υπαίθριο Γκαράζ Σχολείων Γκράβας	Χατζηδάκη Γεωργίου & Φωσκόλου	Χώρος Στάθμευσης	Διαμόρφωση θέσεως στάθμευσης ΑμεΑ Βελτίωση του δαπέδου του χώρου στάθμευσης Κατασκευή οδηγού όδευσης εντός του χώρου
2	Θέση Στάθμευσης ΑμεΑ 1	Γαλατσίου Λεωφ. & Μαρτζώκη	Θέση Στάθμευσης	Οριοθέτηση Θέσης Στάθμευσης ΑμεΑ (βάσει προδιαγραφών) Προσθήκη κατακόρυφης σήμανσης Διαμόρφωση ράμπας εισόδου για σύνδεση με το πεζοδρόμιο
3	Θέση Στάθμευσης ΑμεΑ 2	Γαλατσίου Λεωφ. & Μαρτζώκη	Θέση Στάθμευσης	Οριοθέτηση Θέσης Στάθμευσης ΑμεΑ (βάσει προδιαγραφών) Προσθήκη κατακόρυφης σήμανσης Διαμόρφωση ράμπας εισόδου για σύνδεση με το πεζοδρόμιο

**Χάρτης 2: Διαδρομή Ταυγέτου - Αγίας Λαύρας - Χαλκίδος – Προτεινόμενες παρεμβάσεις**



#### 4.1.2 Οδός Σέκερη - Σόλωνος - Καπποδιστρίου

**Πίνακας 6: Προτεινόμενες Παρεμβάσεις Πεζοδρομίων – Διαδρομή Σέκερη - Σόλωνος - Καπποδιστρίου**

Προτεινόμενες Παρεμβάσεις Πεζοδρομίων Διαδρομή Σέκερη - Σόλωνος - Καπποδιστρίου				
A/A	Οδός	Οδός και τμήμα (από – έως)	Πλευρά πεζοδρομίου	Σχόλια/Προτάσεις
1	Σέκερη	Βασιλίσσης Σοφίας Λεωφ. - Κανάρη	Ανατολική	Ανακατασκευή ραμπών Κατασκευή οδηγού όδευσης τυφλών (με διαφορετική υφή και χρώμα) Βελτίωση του δαπέδου Παρεμβάσεις στο πλαίσιο φύτευσης (τοποθέτηση σχάρας) Αναδιαμόρφωση διαβάσεων στη διασταύρωση με Κανάρη Εγκατάσταση φωτεινών σηματοδοτών με ήχο (στους υφιστάμενους) Διαμόρφωση διάβασης στη διασταύρωση με Βασ. Σοφίας
2	Σέκερη	Βασιλίσσης Σοφίας Λεωφ. - Κανάρη	Δυτική	Ανακατασκευή ραμπών Κατασκευή οδηγού όδευσης τυφλών (με διαφορετική υφή και χρώμα) Βελτίωση του δαπέδου Αναδιαμόρφωση διάβασης στη διασταύρωση με Κανάρη Εγκατάσταση φωτεινών σηματοδοτών με ήχο (στους υφιστάμενους) Διαμόρφωση διάβασης στη διασταύρωση με Βασ. Σοφίας
3	Σόλωνος	Κανάρη - Ηρακλείτου	Ανατολική	Ανακατασκευή ραμπών Βελτίωση του δαπέδου Αναδιαμόρφωση διάβασης Εγκατάσταση φωτεινών σηματοδοτών με ήχο (στους υφιστάμενους) Διαμόρφωση διάβασης στη διασταύρωση με Ηρακλείτου
4	Σόλωνος	Κανάρη - Πινδάρου	Δυτική	Ανακατασκευή ραμπών Βελτίωση του δαπέδου Διαμόρφωση διάβασης στη διασταύρωση με Πινδάρου
5	Σόλωνος	Ηρακλείτου - Πινδάρου	Ανατολική	Ανακατασκευή ραμπών Βελτίωση του δαπέδου Διαμόρφωση διάβασης στη διασταύρωση με Πινδάρου

**Π2: Πρόταση**

<b>Προτεινόμενες Παρεμβάσεις Πεζοδρομίων Διαδρομή Σέκερη - Σόλωνος - Καπποδιστρίου</b>				
<b>A/A</b>	<b>Οδός</b>	<b>Οδός και τμήμα (από – έως)</b>	<b>Πλευρά πεζοδρομίου</b>	<b>Σχόλια/Προτάσεις</b>
6	Σόλωνος	Πινδάρου - Βουκουρεστίου	Δυτική	Ανακατασκευή ραμπών Βελτίωση του δαπέδου Αντιμετώπιση παράνομης στάθμευσης (μέτρα αποτροπής) Αναδιαμόρφωση διάβασης Εγκατάσταση φωτεινών σηματοδοτών με ήχο (στους υφιστάμενους) Διαμόρφωση διάβασης στη διασταύρωση με Βουκουρεστίου
7	Σόλωνος	Πινδάρου - Βουκουρεστίου	Ανατολική	Ανακατασκευή ραμπών Βελτίωση του δαπέδου Αντιμετώπιση παράνομης στάθμευσης (μέτρα αποτροπής) Αναδιαμόρφωση διάβασης Εγκατάσταση φωτεινών σηματοδοτών με ήχο (στους υφιστάμενους)
8	Σόλωνος	Βουκουρεστίου - Δημοκρίτου	Δυτική	Ανακατασκευή ραμπών Βελτίωση του δαπέδου
9	Σόλωνος	Βουκουρεστίου - Δημοκρίτου	Ανατολική	Ανακατασκευή ραμπών Βελτίωση του δαπέδου
10	Σόλωνος	Δημοκρίτου - Λυκαβηττού	Δυτική	Ανακατασκευή ραμπών Βελτίωση του δαπέδου Αναδιαμόρφωση διάβάσεων στη διασταύρωση με Λυκαβηττού Εγκατάσταση φωτεινών σηματοδοτών με ήχο (στους υφιστάμενους)
11	Σόλωνος	Δημοκρίτου - Λυκαβηττού	Ανατολική	Ανακατασκευή ραμπών Βελτίωση του δαπέδου Αναδιαμόρφωση διάβάσεων στη διασταύρωση με Λυκαβηττού Εγκατάσταση φωτεινών σηματοδοτών με ήχο (στους υφιστάμενους)
12	Σόλωνος	Λυκαβηττού - Ομήρου	Δυτική	Ανακατασκευή ραμπών Κατασκευή ράμπας στη διάβαση επί της Ομήρου Βελτίωση του δαπέδου Αναδιαμόρφωση διάβάσεων στη διασταύρωση με Ομήρου Εγκατάσταση φωτεινών σηματοδοτών με ήχο (στους υφιστάμενους)

**Π2: Πρόταση**

Προτεινόμενες Παρεμβάσεις Πεζοδρομίων Διαδρομή Σέκερη - Σόλωνος - Καπποδιστρίου				
A/A	Οδός	Οδός και τμήμα (από – έως)	Πλευρά πεζοδρομίου	Σχόλια/Προτάσεις
13	Σόλωνος	Λυκαβηττού - Ομήρου	Ανατολική	Ανακατασκευή ραμπών Βελτίωση του δαπέδου Αντιμετώπιση παράνομης στάθμευσης (μέτρα αποτροπής) Αναδιαμόρφωση διαβάσεων στη διασταύρωση με Ομήρου Εγκατάσταση φωτεινών σηματοδοτών με ήχο (στους υφιστάμενους)
14	Σόλωνος	Λυκαβηττού - Σίνα <b>(Λήφθηκε ως ΟΜΗΡΟΥ-ΣΙΝΑ)</b>	Δυτική	Ανακατασκευή ραμπών Βελτίωση του δαπέδου Απομάκρυνση εμποδίων Αναδιαμόρφωση διαβάσεων Εγκατάσταση φωτεινών σηματοδοτών με ήχο (στους υφιστάμενους)
15	Σόλωνος	Λυκαβηττού - Μαντζάρου <b>(Λήφθηκε ως ΟΜΗΡΟΥ-ΜΑΝΤΖΑΡΟΥ)</b>	Ανατολική	Ανακατασκευή ραμπών Βελτίωση του δαπέδου Κατασκευή ράμπας στη διάβαση Αναδιαμόρφωση διάβασης Εγκατάσταση φωτεινών σηματοδοτών με ήχο (στους υφιστάμενους)
16	Σόλωνος	Μαντζάρου - Σίνα	Ανατολική	Ανακατασκευή ραμπών Κατασκευή οδηγού όδευσης τυφλών (με διαφορετική υφή και χρώμα) στο τμήμα που απουσιάζει Βελτίωση του δαπέδου Αναδιαμόρφωση διαβάσεων στη διασταύρωση με Σίνα Εγκατάσταση φωτεινών σηματοδοτών με ήχο (στους υφιστάμενους)
17	Σόλωνος	Σίνα - Μασσαλίας	Ανατολική	Ανακατασκευή ραμπών Βελτίωση του δαπέδου Διαμόρφωση στάσης λεωφορείου (προσβάσιμη σε ΑμεΑ) Διαμόρφωση διάβασης στη διασταύρωση με Μασσαλίας
18	Σόλωνος	Σίνα - Μασσαλίας	Δυτική	Ανακατασκευή ράμπας Βελτίωση του δαπέδου

**Π2: Πρόταση**

Προτεινόμενες Παρεμβάσεις Πεζοδρομίων Διαδρομή Σέκερη - Σόλωνος - Καπποδιστρίου				
A/A	Οδός	Οδός και τμήμα (από – έως)	Πλευρά πεζοδρομίου	Σχόλια/Προτάσεις
19	Σόλωνος	Μασσαλίας - Ασκληπιού	Ανατολική	Ανακατασκευή ραμπών Κατασκευή οδηγού όδευσης τυφλών (με διαφορετική υφή και χρώμα) στο τμήμα που απουσιάζει Βελτίωση του δαπέδου Αναδιαμόρφωση διάβασης Εγκατάσταση φωτεινών σηματοδοτών με ήχο (στους υφιστάμενους) Διαμόρφωση διάβασης στη διασταύρωση με Ασκληπιού
20	Σόλωνος	Μασσαλίας - Ασκληπιού	Δυτική	Ανακατασκευή ραμπών Αναδιαμόρφωση διαβάσεων Εγκατάσταση φωτεινών σηματοδοτών με ήχο (στους υφιστάμενους)
21	Σόλωνος	Ασκληπιού - Ιπποκράτους	Ανατολική	Ανακατασκευή ραμπών Βελτίωση του δαπέδου Αναδιαμόρφωση διαβάσεων Εγκατάσταση φωτεινών σηματοδοτών με ήχο (στους υφιστάμενους)
22	Σόλωνος	Ασκληπιού - Ιπποκράτους	Δυτική	Ανακατασκευή ραμπών Βελτίωση του δαπέδου Αναδιαμόρφωση διάβασης Εγκατάσταση φωτεινών σηματοδοτών με ήχο (στους υφιστάμενους)
23	Σόλωνος	Ιπποκράτους - Μαυρομιχάλη	Ανατολική	Ανακατασκευή ραμπών Βελτίωση του δαπέδου Απομάκρυνση εμποδίων (στη διασταύρωση με Μαυρομιχάλη) Αναδιαμόρφωση διάβασης Εγκατάσταση φωτεινών σηματοδοτών με ήχο (στους υφιστάμενους) Διαμόρφωση διάβασης στη διασταύρωση με Μαυρομιχάλη
24	Σόλωνος	Ιπποκράτους - Μαυρομιχάλη	Δυτική	Ανακατασκευή ραμπών Βελτίωση του δαπέδου Αναδιαμόρφωση διάβασης Εγκατάσταση φωτεινών σηματοδοτών με ήχο (στους υφιστάμενους) Διαμόρφωση διάβασης στη διασταύρωση με Μαυρομιχάλη
25	Σόλωνος	Μαυρομιχάλη - Τρικούπη Χαριλάου	Ανατολική	Ανακατασκευή ραμπών Βελτίωση του δαπέδου Αναδιαμόρφωση διάβασης

**Π2: Πρόταση**

Προτεινόμενες Παρεμβάσεις Πεζοδρομίων Διαδρομή Σέκερη - Σόλωνος - Καπποδιστρίου				
A/A	Οδός	Οδός και τμήμα (από – έως)	Πλευρά πεζοδρομίου	Σχόλια/Προτάσεις
				Εγκατάσταση φωτεινών σηματοδοτών με ήχο (στους υφιστάμενους) Απομάκρυνση/ανατοποθέτηση εμποδίων
26	Σόλωνος	Μαυρομιχάλη - Τρικούπη Χαριλάου	Δυτική	Ανακατασκευή ραμπών Βελτίωση του δαπέδου Αναδιαμόρφωση διαβάσεων Εγκατάσταση φωτεινών σηματοδοτών με ήχο (στους υφιστάμενους)
27	Σόλωνος	Τρικούπη Χαριλάου - Ζωοδόχου Πηγής	Ανατολική	Ανακατασκευή ραμπών Βελτίωση του δαπέδου Αναδιαμόρφωση διαβάσεων Κατασκευή ραμπών στα άκρα των διαβάσεων (όπου απουσιάζουν) Εγκατάσταση φωτεινών σηματοδοτών με ήχο (στους υφιστάμενους)
28	Σόλωνος	Τρικούπη Χαριλάου - Ζωοδόχου Πηγής	Δυτική	Ανακατασκευή ραμπών Βελτίωση του δαπέδου Αναδιαμόρφωση διαβάσεων Κατασκευή ραμπών στα άκρα των διαβάσεων (όπου απουσιάζουν) Εγκατάσταση φωτεινών σηματοδοτών με ήχο (στους υφιστάμενους)
29	Σόλωνος	Ζωοδόχου Πηγής - Λόντου	Ανατολική	Ανακατασκευή ραμπών Βελτίωση του δαπέδου
30	Σόλωνος	Ζωοδόχου Πηγής - Σουλίου	Δυτική	Ανακατασκευή ραμπών Βελτίωση του δαπέδου Διαμόρφωση διάβασης στη διασταύρωση με Σουλίου
31	Σουλίου	Λόντου - Σουλίου	Ανατολική	Ανακατασκευή ράμπας Αντιμετώπιση παράνομης στάθμευσης (μέτρα αποτροπής)
32	Σουλίου	Σουλίου - Μπενάκη Εμμανουήλ	Δυτική	Ανακατασκευή ραμπών Βελτίωση του δαπέδου Αναδιαμόρφωση διαβάσεων Εγκατάσταση φωτεινών σηματοδοτών με ήχο (στους υφιστάμενους)
33	Σουλίου	Σουλίου - Μπενάκη Εμμανουήλ	Ανατολική	Ανακατασκευή ράμπας Βελτίωση του δαπέδου Κατασκευή οδηγού όδευσης τυφλών (με διαφορετική υφή και χρώμα) Αναδιαμόρφωση διαβάσεων

**Π2: Πρόταση**

Προτεινόμενες Παρεμβάσεις Πεζοδρομίων Διαδρομή Σέκερη - Σόλωνος - Καπποδιστρίου				
A/A	Οδός	Οδός και τμήμα (από – έως)	Πλευρά πεζοδρομίου	Σχόλια/Προτάσεις
				Εγκατάσταση φωτεινών σηματοδοτών με ήχο (στους υφιστάμενους)
34	Σόλωνος	Μπενάκη Εμμανουήλ - Θεμιστοκλέους	Δυτική	Ανακατασκευή ραμπών Βελτίωση του δαπέδου Απομάκρυνση εμποδίων Αναδιαμόρφωση διαβάσεων Εγκατάσταση φωτεινών σηματοδοτών με ήχο (στους υφιστάμενους)
35	Σόλωνος	Μπενάκη Εμμανουήλ - Θεμιστοκλέους	Ανατολική	Ανακατασκευή ραμπών Βελτίωση του δαπέδου Αναδιαμόρφωση διαβάσεων Εγκατάσταση φωτεινών σηματοδοτών με ήχο (στους υφιστάμενους)
36	Σόλωνος	Θεμιστοκλέους - Πατούσα	Δυτική	Ανακατασκευή ραμπών Βελτίωση του δαπέδου Διαμόρφωση διάβασης στη διασταύρωση με Πατούσα
37	Σόλωνος	Θεμιστοκλέους - Πατούσα	Ανατολική	Ανακατασκευή ραμπών Κατασκευή οδηγού όδευσης τυφλών (με διαφορετική υφή και χρώμα) στο τμήμα που απουσιάζει Βελτίωση του δαπέδου Διαμόρφωση διάβασης στη διασταύρωση με Πατούσα
38	Καποδιστρίου	Πατούσα - Καποδιστρίου	Δυτική	Κατασκευή ράμπας Κατασκευή οδηγού όδευσης τυφλών (με διαφορετική υφή και χρώμα) Βελτίωση του δαπέδου Αντιμετώπιση παράνομης στάθμευσης (μέτρα αποτροπής)
39	Καποδιστρίου	Πατούσα - Καποδιστρίου	Ανατολική	Κατασκευή ράμπας Κατασκευή οδηγού όδευσης τυφλών (με διαφορετική υφή και χρώμα) Βελτίωση του δαπέδου
40	Καποδιστρίου	Σόλωνος - Τζωρτζ	Νότια	Κατασκευή ράμπας στη διασταύρωση με Τζωρτζ Κατασκευή οδηγού όδευσης τυφλών (με διαφορετική υφή και χρώμα) Βελτίωση του δαπέδου Απομάκρυνση/ανατοποθέτηση εμποδίων

**Π2: Πρόταση**

Προτεινόμενες Παρεμβάσεις Πεζοδρομίων Διαδρομή Σέκερη - Σόλωνος - Καπποδιστρίου				
A/A	Οδός	Οδός και τμήμα (από – έως)	Πλευρά πεζοδρομίου	Σχόλια/Προτάσεις
				Διαμόρφωση διάβασης στη διασταύρωση με Τζωρτζ
41	Καποδιστρίου	Σόλωνος - Τζωρτζ	Βόρεια	Κατασκευή ράμπας στη διασταύρωση με Τζωρτζ Κατασκευή οδηγού όδευσης τυφλών (με διαφορετική υφή και χρώμα) Βελτίωση του δαπέδου Αντιμετώπιση παράνομης στάθμευσης (μέτρα αποτροπής) Διαμόρφωση διάβασης στη διασταύρωση με Τζωρτζ
42	Καποδιστρίου	Τζωρτζ - Κάνιγγος	Νότια	Ανακατασκευή ραμπών Βελτίωση του δαπέδου Απομάκρυνση εμποδίων Παρεμβάσεις στο πλαίσιο φύτευσης (τοποθέτηση σχάρας) Διασφάλιση ελεύθερου ύψους όδευσης πεζών (τουλάχιστον 2,2 μέτρα ύψος χωρίς εμπόδια - κλαδοκοπή) Αναδιαμόρφωση διάβασης Εγκατάσταση φωτεινών σηματοδοτών με ήχο (στους υφιστάμενους)
43	Καποδιστρίου	Τζωρτζ - Κάνιγγος	Βόρεια	Ανακατασκευή ραμπών Βελτίωση του δαπέδου Απομάκρυνση εμποδίων Κατασκευή οδηγού όδευσης τυφλών (με διαφορετική υφή και χρώμα) Αναδιαμόρφωση διαβάσεων Εγκατάσταση φωτεινών σηματοδοτών με ήχο (στους υφιστάμενους)
44	Καποδιστρίου	Κάνιγγος - 28ης Οκτωβρίου	Νότια	Ανακατασκευή ραμπών Βελτίωση του δαπέδου Κατασκευή οδηγού όδευσης τυφλών (με διαφορετική υφή και χρώμα) Αναδιαμόρφωση διαβάσεων Εγκατάσταση φωτεινών σηματοδοτών με ήχο (στους υφιστάμενους)
45	Καποδιστρίου	Κάνιγγος - 28ης Οκτωβρίου	Βόρεια	Ανακατασκευή ραμπών Βελτίωση του δαπέδου Κατασκευή οδηγού όδευσης τυφλών (με διαφορετική υφή και χρώμα) Αναδιαμόρφωση διάβασης

**Π2: Πρόταση**

Προτεινόμενες Παρεμβάσεις Πεζοδρομίων Διαδρομή Σέκερη - Σόλωνος - Καπποδιστρίου				
A/A	Οδός	Οδός και τμήμα (από – έως)	Πλευρά πεζοδρομίου	Σχόλια/Προτάσεις
				Εγκατάσταση φωτεινών σηματοδοτών με ήχο (στους υφιστάμενους)
46	Καπποδιστρίου	28ης Οκτωβρίου - Γ' Σεπτεμβρίου	Νότια	Ανακατασκευή ραμπών Βελτίωση του δαπέδου Κατασκευή οδηγού όδευσης τυφλών (με διαφορετική υφή και χρώμα) Παρεμβάσεις στο πλαίσιο φύτευσης (τοποθέτηση σχάρας) Αναδιαμόρφωση διαβάσεων Εγκατάσταση φωτεινών σηματοδοτών με ήχο (στους υφιστάμενους)
47	Καπποδιστρίου	28ης Οκτωβρίου - Γ' Σεπτεμβρίου	Βόρεια	Ανακατασκευή ραμπών Βελτίωση του δαπέδου Κατασκευή οδηγού όδευσης τυφλών (με διαφορετική υφή και χρώμα) Απομάκρυνση/ανατοποθέτηση εμποδίων Αναδιαμόρφωση διαβάσεων Εγκατάσταση φωτεινών σηματοδοτών με ήχο (στους υφιστάμενους)
48	Καπποδιστρίου	3ης Σεπτεμβρίου Αριστοτέλους	Νότια	Ανακατασκευή ραμπών Βελτίωση του δαπέδου Κατασκευή οδηγού όδευσης τυφλών (με διαφορετική υφή και χρώμα) Απομάκρυνση εμποδίων Αναδιαμόρφωση διαβάσεων Εγκατάσταση φωτεινών σηματοδοτών με ήχο (στους υφιστάμενους)
49	Καπποδιστρίου	3ης Σεπτεμβρίου Αριστοτέλους	Βόρεια	Ανακατασκευή ραμπών Κατασκευή ράμπας στη διασταύρωση με 3ης Αριστοτέλους Βελτίωση του δαπέδου Κατασκευή οδηγού όδευσης τυφλών (με διαφορετική υφή και χρώμα) Απομάκρυνση εμποδίων Αναδιαμόρφωση διαβάσεων Εγκατάσταση φωτεινών σηματοδοτών με ήχο (στους υφιστάμενους)
50	Καπποδιστρίου	Καματερού - Αριστοτέλους	Νότια	Ανακατασκευή ράμπας Βελτίωση του δαπέδου Διαμόρφωση διάβασης στο σημείο της ράμπας

**Π2: Πρόταση**

Προτεινόμενες Παρεμβάσεις Πεζοδρομίων Διαδρομή Σέκερη - Σόλωνος - Καπποδιστρίου				
A/A	Οδός	Οδός και τμήμα (από – έως)	Πλευρά πεζοδρομίου	Σχόλια/Προτάσεις
51	Καπποδιστρίου	Καματερού - Αριστοτέλους	Βόρεια	Ανακατασκευή ράμπας Κατασκευή ράμπας στη διάβαση επί της Αριστοτέλους Βελτίωση του δαπέδου Διαμόρφωση διάβασης στο σημείο της ράμπας Κατασκευή οδηγού όδευσης τυφλών (με διαφορετική υφή και χρώμα) στο τμήμα που απουσιάζει
52	Μάρνη	Καματερού - Μάρνη	Ανατολική	Ανακατασκευή ράμπας Βελτίωση του δαπέδου Κατασκευή οδηγού όδευσης τυφλών (με διαφορετική υφή και χρώμα) στο τμήμα που απουσιάζει Αναδιαμόρφωση διαβάσεων Εγκατάσταση φωτεινών σηματοδοτών με ήχο (στους υφιστάμενους) <u>Για την τριγωνική νησίδα:</u> Κατασκευή ραμπών και απομάκρυνση εμποδίων <u>Για τη νησίδα:</u> Χρονισμός φωτεινών σηματοδοτών
53	Μάρνη	Μάρνη - Αχαρνών	Βόρεια	Βελτίωση του δαπέδου Αναδιαμόρφωση διαβάσεων Εγκατάσταση φωτεινών σηματοδοτών με ήχο (στους υφιστάμενους) <u>Για τη νησίδα επί της Αχαρνών:</u> Τοποθέτηση Φωτεινού Σηματοδότη με μπουτόν πάνω στη νησίδα. Ανακατασκευή ραμπών (λόγω υψομετρικής διαφοράς με το οδόστρωμα)
54	Λιοσίων	Μάρνη - Πλατεία Ανεξαρτησίας	Ανατολική	Ανακατασκευή ράμπας Βελτίωση του δαπέδου Αναδιαμόρφωση διαβάσεων Εγκατάσταση φωτεινών σηματοδοτών με ήχο (στους υφιστάμενους) <u>Για την τριγωνική νησίδα:</u> Ανακατασκευή νησίδας με μεγαλύτερες διαστάσεις, ράμπες και πλακών κινδύνου <u>Για τη νησίδα επί της Μάρνης:</u> Χρονισμός φωτεινών σηματοδοτών
55	Πλατεία Ανεξαρτησίας	Μαιζώνος - Λιοσίων	Δυτική	Βελτίωση του δαπέδου Απομάκρυνση εμποδίων

**Π2: Πρόταση**

Προτεινόμενες Παρεμβάσεις Πεζοδρομίων Διαδρομή Σέκερη - Σόλωνος - Καπποδιστρίου				
A/A	Οδός	Οδός και τμήμα (από – έως)	Πλευρά πεζοδρομίου	Σχόλια/Προτάσεις
56	Μαιζώνος	Πλ.Ανεξαρτησίας - Μάρνη	Βόρεια	Βελτίωση του δαπέδου Αντιμετώπιση παράνομης στάθμευσης (μέτρα αποτροπής)
57	Μαιζώνος	Πλ.Ανεξαρτησίας - Μάρνη	Νότια	Βελτίωση του δαπέδου Αντιμετώπιση παράνομης στάθμευσης (μέτρα αποτροπής)
58	Μάρνη	Πλ.Ανεξαρτησίας - Μαιζώνος	Βόρεια	Βελτίωση του δαπέδου Απομάκρυνση εμποδίων
59	Μάρνη	Μενάνδρου - Μαιζώνος	Νότια	Κατασκευή ραμπών στη διασταύρωση με Μενάνδρου Διαμόρφωση διαβάσεων στη διασταύρωση με Μενάνδρου Βελτίωση του δαπέδου Απομάκρυνση εμποδίων
60	Πλατεία Ανεξαρτησίας	Μάρνη - Καματερού	Νότια	Ανακατασκευή ράμπας Βελτίωση του δαπέδου Κατασκευή οδηγού όδευσης τυφλών (με διαφορετική υφή και χρώμα) στο τμήμα που απουσιάζει - σύνδεση με το ανωτέρω τμήμα Αναδιαμόρφωση διαβάσεων Εγκατάσταση φωτεινών σηματοδοτών με ήχο (στους υφιστάμενους) <u>Για τις νησίδες:</u> Χρονισμός φωτεινών σηματοδοτών

**Πίνακας 7: Προτεινόμενες Παρεμβάσεις Κοινόχρηστων Χώρων – Διαδρομή Σέκερη - Σόλωνος - Καπποδιστρίου**

Προτεινόμενες Παρεμβάσεις Κοινόχρηστων Χώρων Διαδρομή Σέκερη - Σόλωνος - Καπποδιστρίου			
A/A	Όνομα Κοινόχρηστου Χώρου	Διεύθυνση	Τύπος παρέμβασης
1	Πλ. Πνευματικό Κέντρο	Ασκληπιού, Σόλωνος	Κατασκευή οδηγού όδευσης εντός του χώρου Τοποθέτηση εξοπλισμού ΑμεΑ (παγκάκια με υποδοχή, καλάθια) Δημιουργία κοινόχρηστου χώρου υγιεινής (WC) εξυπηρέτησης ΑμεΑ Δημιουργία μακέτας χώρου αφής (Braille) Τοποθέτηση δημόσιων χώρων ύδρευσης (βρύσες χαμηλού ύψους) Αναδιαμόρφωση ραμπών για την ισόπεδη σύνδεση πεζοδρομίου – χώρου (για τις ράμπες που δεν πληρούν τις προδιαγραφές)
2	Πλ. Βάθης	Λιοσίων, Μάρνη, Πλατεία Ανεξαρτησίας	Έλεγχος για νομιμότητα τοποθέτησης εξοπλισμού καταστήματος Τοποθέτηση χώρων ανάπαυσης Κατασκευή οδηγού όδευσης εντός του χώρου Βελτίωση του δαπέδου/επίστρωση εντός του χώρου

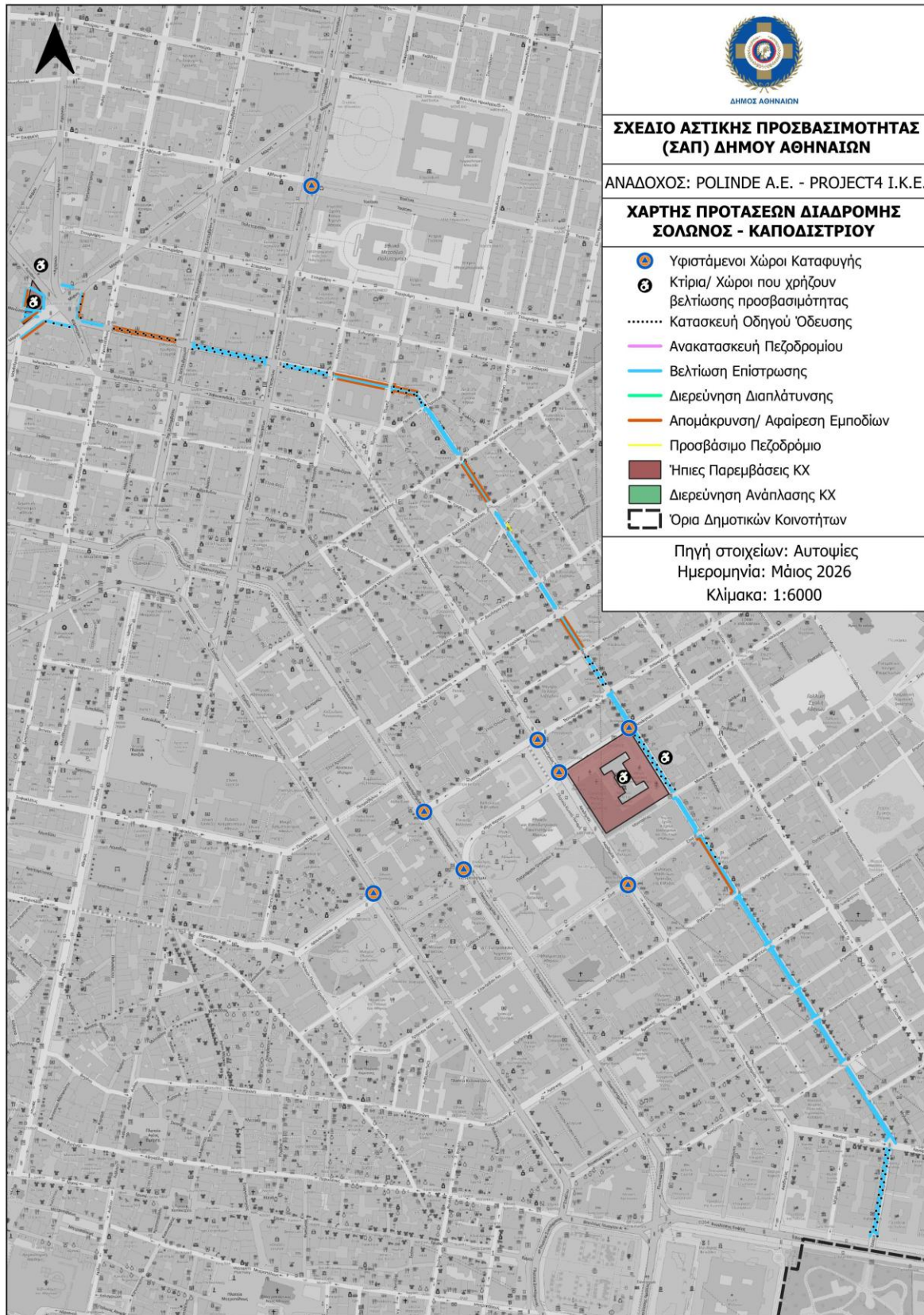
**Πίνακας 8: Προτεινόμενες Παρεμβάσεις Δημόσιων Κτιρίων – Διαδρομή Σέκερη - Σόλωνος - Καπποδιστρίου**

Προτεινόμενες Παρεμβάσεις Δημόσιων Κτιρίων Διαδρομή Σέκερη - Σόλωνος - Καπποδιστρίου			
A/A	Όνομα Κτιρίου	Διεύθυνση	Τύπος παρέμβασης
1	Πνευματικό Κέντρο	Ακαδημίας 50	Κατασκευή οδηγού όδευσης έως την είσοδο Τοποθέτηση επιγραφών καθοδήγησης (προς προσβάσιμες εισόδους)
2	1 Δημοτικό Ιατρείο Καλφοπούλειο Υγειονομικό Κέντρο	Σόλωνος 78	Κατασκευή οδηγού όδευσης έως την είσοδο Αναδιαμόρφωση ράμπας για ισόπεδη σύνδεση πεζοδρομίου – κτιρίου Τοποθέτηση εξοπλισμού σε προσβάσιμο ύψος (κουδούνι, επιγραφές) Βελτίωση του δαπέδου στην είσοδο

**Π2: Πρόταση**

<b>Προτεινόμενες Παρεμβάσεις Δημόσιων Κτιρίων                      Διαδρομή Σέκερη - Σόλωνος - Καπποδιστρίου</b>			
<b>A/A</b>	<b>Όνομα Κτιρίου</b>	<b>Διεύθυνση</b>	<b>Τύπος παρέμβασης</b>
			Κατασκευή διάβασης με κατάλληλη σήμανση στην είσοδο
3	ΚΥΑΔΑ Πολυδύναμο Κέντρο Αστεγών	Αχαρνών 1	Κατασκευή οδηγού όδευσης έως την είσοδο Διαμόρφωση ράμπας για ισόπεδη σύνδεση πεζοδρομίου – κτιρίου Τοποθέτηση εξοπλισμού σε προσβάσιμο ύψος (κουδούνι, επιγραφές)

**Χάρτης 3: Διαδρομή Σέκερη - Σόλωνος - Καπποδιστρίου – Προτεινόμενες παρεμβάσεις**



### 4.1.3 Οδός Ιπποκράτους

**Πίνακας 9: Προτεινόμενες Παρεμβάσεις Πεζοδρομίων – Διαδρομή Ιπποκράτους**

Προτεινόμενες Παρεμβάσεις Πεζοδρομίων Διαδρομή Ιπποκράτους				
A/A	Οδός	Οδός και τμήμα (από – έως)	Πλευρά πεζοδρομίου	Σχόλια/Προτάσεις
1	Ιπποκράτους	Αλεξάνδρας-Λ. Κατσώνη	Βόρεια	Βελτίωση του δαπέδου Ανακατασκευή ραμπών Κατασκευή ράμπας (στη διασταύρωση με Λ. Αλεξάνδρας) Αντιμετώπιση παράνομης στάθμευσης (μέτρα αποτροπής) Απομάκρυνση εμποδίων
2	Ιπποκράτους	Αλεξάνδρας- Βλαχοπούλου	Νότια	Βελτίωση του δαπέδου Ανακατασκευή ραμπών Αντιμετώπιση παράνομης στάθμευσης (μέτρα αποτροπής)
3	Ιπποκράτους	Βλαχοπούλου-Λ. Κατσώνη	Νότια	Βελτίωση του δαπέδου Ανακατασκευή ραμπών Αντιμετώπιση παράνομης στάθμευσης (μέτρα αποτροπής)
4	Ιπποκράτους	Λ.Κατσώνη- Φαναριωτών	Βόρεια	Βελτίωση του δαπέδου Ανακατασκευή ραμπών Διαμόρφωση στάσης λεωφορείου (προσβάσιμη σε ΑμεΑ) Αναδιαμόρφωση διαβάσεων Εγκατάσταση φωτεινών σηματοδοτών με ήχο Αντιμετώπιση παράνομης στάθμευσης (μέτρα αποτροπής) Απομάκρυνση εμποδίων
5	Ιπποκράτους	Λ.Κατσώνη- Φαναριωτών	Νότια	Βελτίωση του δαπέδου Ανακατασκευή ραμπών Αντιμετώπιση παράνομης στάθμευσης (μέτρα αποτροπής) Απομάκρυνση εμποδίων
6	Ιπποκράτους	Φαναριωτών- Παπατσώρη	Βόρεια	Βελτίωση του δαπέδου Ανακατασκευή ραμπών Αντιμετώπιση παράνομης στάθμευσης (μέτρα αποτροπής) Απομάκρυνση εμποδίων

**Π2: Πρόταση**

<b>Προτεινόμενες Παρεμβάσεις Πεζοδρομίων Διαδρομή Ιπποκράτους</b>				
<b>A/A</b>	<b>Οδός</b>	<b>Οδός και τμήμα (από – έως)</b>	<b>Πλευρά πεζοδρομίου</b>	<b>Σχόλια/Προτάσεις</b>
7	Ιπποκράτους	Παπατσώρη- Ξιφίου	Βόρεια	Βελτίωση του δαπέδου Ανακατασκευή ραμπών Αντιμετώπιση παράνομης στάθμευσης (μέτρα αποτροπής) Απομάκρυνση εμποδίων
8	Ιπποκράτους	Ξιφίου-Διγενή Ακρίτα	Βόρεια	Βελτίωση του δαπέδου Ανακατασκευή ραμπών
9	Ιπποκράτους	Φαναριωτών- Διγενή Ακρίτα	Νότια	Βελτίωση του δαπέδου Ανακατασκευή ραμπών Αντιμετώπιση παράνομης στάθμευσης (μέτρα αποτροπής) Αναδιαμόρφωση διάβασης Εγκατάσταση φωτεινών σηματοδοτών με ήχο Απομάκρυνση εμποδίων Διερεύνηση Διαπλάτυνσης πεζοδρομίου στο στενό τμήμα
10	Ιπποκράτους	Διγενή Ακρίτα- Λασκάρεως	Βόρεια	Βελτίωση του δαπέδου Ανακατασκευή ραμπών Αντιμετώπιση παράνομης στάθμευσης (μέτρα αποτροπής) Κατασκευή οδηγού όδευσης τυφλών (με διαφορετική υφή και χρώμα) Αναδιαμόρφωση διαβάσεων Εγκατάσταση φωτεινών σηματοδοτών με ήχο Απομάκρυνση εμποδίων Διερεύνηση Διαπλάτυνσης πεζοδρομίου
11	Ιπποκράτους	Διγενή Ακρίτα- Θεσσαλού	Νότια	Βελτίωση του δαπέδου Ανακατασκευή ράμπας στη διασταύρωση με Διγενή Ακρίτα Απομάκρυνση εμποδίων
12	Ιπποκράτους	Θεσσαλού- Λασκάρεως	Νότια	Βελτίωση του δαπέδου Ανακατασκευή ράμπας στη διασταύρωση με Λασκάρεως Απομάκρυνση εμποδίων

**Π2: Πρόταση**

<b>Προτεινόμενες Παρεμβάσεις Πεζοδρομίων Διαδρομή Ιπποκράτους</b>				
<b>A/A</b>	<b>Οδός</b>	<b>Οδός και τμήμα (από – έως)</b>	<b>Πλευρά πεζοδρομίου</b>	<b>Σχόλια/Προτάσεις</b>
13	Ιπποκράτους	Λασκάρεως- Μαυρίκιου	Βόρεια	Βελτίωση του δαπέδου Κατασκευή οδηγού όδευσης τυφλών (με διαφορετική υφή και χρώμα) Κατασκευή ραμπών Διερεύνηση Διαπλάτυνσης πεζοδρομίου
14	Ιπποκράτους	Λασκάρεως- Βελισσαρίου	Νότια	Βελτίωση του δαπέδου Ανακατασκευή ράμπας Αντιμετώπιση παράνομης στάθμευσης (μέτρα αποτροπής) Αναδιαμόρφωση διάβασης Εγκατάσταση φωτεινών σηματοδοτών με ήχο Απομάκρυνση εμποδίων
15	Ιπποκράτους	Μαυρίκιου-Βατατζή	Βόρεια	Βελτίωση του δαπέδου Ανακατασκευή ραμπών Διαμόρφωση στάσης λεωφορείου (προσβάσιμη σε ΑμεΑ) Αναδιαμόρφωση διαβάσεων Εγκατάσταση φωτεινών σηματοδοτών με ήχο Αντιμετώπιση παράνομης στάθμευσης (μέτρα αποτροπής)
16	Ιπποκράτους	Βελισσαρίου- Βατατζή	Νότια	Βελτίωση του δαπέδου Κατασκευή ράμπας στη διασταύρωση με Βατατζή Αντιμετώπιση παράνομης στάθμευσης (μέτρα αποτροπής) Απομάκρυνση εμποδίων
17	Ιπποκράτους	Βατατζή-Κομνηνών	Βόρεια	Βελτίωση του δαπέδου Ανακατασκευή ράμπας Κατασκευή ράμπας Αντιμετώπιση παράνομης στάθμευσης (μέτρα αποτροπής) Κατασκευή οδηγού όδευσης τυφλών (με διαφορετική υφή και χρώμα) Απομάκρυνση εμποδίων Διερεύνηση Διαπλάτυνσης πεζοδρομίου
18	Ιπποκράτους	Βατατζή-Κομνηνών	Νότια	Βελτίωση του δαπέδου Ανακατασκευή ραμπών Αντιμετώπιση παράνομης στάθμευσης (μέτρα αποτροπής) Απομάκρυνση εμποδίων

**Π2: Πρόταση**

<b>Προτεινόμενες Παρεμβάσεις Πεζοδρομίων Διαδρομή Ιπποκράτους</b>				
<b>A/A</b>	<b>Οδός</b>	<b>Οδός και τμήμα (από – έως)</b>	<b>Πλευρά πεζοδρομίου</b>	<b>Σχόλια/Προτάσεις</b>
19	Ιπποκράτους	Κομνηνών-Β. Βουλγαροκτόνου	Βόρεια	Βελτίωση του δαπέδου Ανακατασκευή ραμπών Αντιμετώπιση παράνομης στάθμευσης (μέτρα αποτροπής)
20	Ιπποκράτους	Κομνηνών-Β. Βουλγαροκτόνου	Νότια	Βελτίωση του δαπέδου Ανακατασκευή ραμπών Αντιμετώπιση παράνομης στάθμευσης (μέτρα αποτροπής)
21	Ιπποκράτους	Β. Βουλγαροκτόνου- Αριανίτου	Βόρεια	Βελτίωση του δαπέδου Ανακατασκευή ραμπών Αντιμετώπιση παράνομης στάθμευσης (μέτρα αποτροπής)
22	Ιπποκράτους	Αριανίτου-Τσιμισκή	Βόρεια	Βελτίωση του δαπέδου Ανακατασκευή ραμπών Αντιμετώπιση παράνομης στάθμευσης (μέτρα αποτροπής) Διαμόρφωση στάσης λεωφορείου (προσβάσιμη σε ΑμεΑ)
23	Ιπποκράτους	Β. Βουλγαροκτόνου- Τσιμισκή	Νότια	Βελτίωση του δαπέδου Ανακατασκευή ραμπών Αντιμετώπιση παράνομης στάθμευσης (μέτρα αποτροπής) Κατασκευή οδηγού όδευσης τυφλών (με διαφορετική υφή και χρώμα) Απομάκρυνση εμποδίων
24	Ιπποκράτους	Τσιμισκή-Ισαύρων	Βόρεια	Βελτίωση του δαπέδου Ανακατασκευή ραμπών Αντιμετώπιση παράνομης στάθμευσης (μέτρα αποτροπής)
25	Ιπποκράτους	Τσιμισκή-Ισαύρων	Νότια	Βελτίωση του δαπέδου Ανακατασκευή ράμπας Αντιμετώπιση παράνομης στάθμευσης (μέτρα αποτροπής) Κατασκευή οδηγού όδευσης τυφλών (με διαφορετική υφή και χρώμα)
26	Ιπποκράτους	Ισαύρων- Σμολένσκη	Βόρεια	Βελτίωση του δαπέδου Ανακατασκευή ραμπών Αντιμετώπιση παράνομης στάθμευσης (μέτρα αποτροπής) Απομάκρυνση εμποδίων

**Π2: Πρόταση**

Προτεινόμενες Παρεμβάσεις Πεζοδρομίων Διαδρομή Ιπποκράτους				
A/A	Οδός	Οδός και τμήμα (από – έως)	Πλευρά πεζοδρομίου	Σχόλια/Προτάσεις
27	Ιπποκράτους	Σμολένσκη- Καλλιδρομίου	Βόρεια	Κατασκευή ραμπών στη διασταύρωση με Καλλιδρομίου Ανακατασκευή ράμπας Βελτίωση του δαπέδου Αντιμετώπιση παράνομης στάθμευσης (μέτρα αποτροπής) Αναδιαμόρφωση διαβάσεων Εγκατάσταση φωτεινών σηματοδοτών με ήχο
28	Ιπποκράτους	Ισαύρων- Πατριάρχου Στεργίου	Νότια	Βελτίωση του δαπέδου Ανακατασκευή ραμπών Κατασκευή ράμπας στη διασταύρωση με Ισαύρων Αντιμετώπιση παράνομης στάθμευσης (μέτρα αποτροπής)
29	Ιπποκράτους	Πατριάρχου Στεργίου- Καλλιδρομίου	Νότια	Βελτίωση του δαπέδου Ανακατασκευή ράμπας Κατασκευή ράμπας στην Πατριάρχου Στεργίου Αντιμετώπιση παράνομης στάθμευσης (μέτρα αποτροπής) Απομάκρυνση εμποδίων Διερεύνηση Διαπλάτυνσης πεζοδρομίου
30	Ιπποκράτους	Καλλιδρομίου- Μεθώνης	Βόρεια	Βελτίωση του δαπέδου Ανακατασκευή ράμπας Αντιμετώπιση παράνομης στάθμευσης (μέτρα αποτροπής) Διαμόρφωση στάσης λεωφορείου (προσβάσιμη σε ΑμεΑ) Απομάκρυνση εμποδίων
31	Ιπποκράτους	Καλλιδρομίου- Μεθώνης	Νότια	Βελτίωση του δαπέδου Ανακατασκευή ραμπών Αντιμετώπιση παράνομης στάθμευσης (μέτρα αποτροπής) Αναδιαμόρφωση διάβασης Εγκατάσταση φωτεινών σηματοδοτών με ήχο Απομάκρυνση εμποδίων

**Π2: Πρόταση**

Προτεινόμενες Παρεμβάσεις Πεζοδρομίων Διαδρομή Ιπποκράτους				
A/A	Οδός	Οδός και τμήμα (από – έως)	Πλευρά πεζοδρομίου	Σχόλια/Προτάσεις
32	Ιπποκράτους	Μεθώνης-Ερεσσού	Βόρεια	Βελτίωση του δαπέδου Ανακατασκευή ράμπας Αντιμετώπιση παράνομης στάθμευσης (μέτρα αποτροπής) Απομάκρυνση εμποδίων Διερεύνηση Διαπλάτυνσης πεζοδρομίου
33	Ιπποκράτους	Μεθώνης-Ερεσσού	Νότια	Βελτίωση του δαπέδου Ανακατασκευή ραμπών Απομάκρυνση εμποδίων
34	Ιπποκράτους	Ερεσσού- Δερβενίων	Βόρεια	Βελτίωση του δαπέδου Ανακατασκευή ράμπας Αντιμετώπιση παράνομης στάθμευσης (μέτρα αποτροπής) Απομάκρυνση εμποδίων Διερεύνηση Διαπλάτυνσης πεζοδρομίου
35	Ιπποκράτους	Δερβενίων- Αραχώβης	Βόρεια	Βελτίωση του δαπέδου Ανακατασκευή ράμπας Κατασκευή ραμπών στη διασταύρωση με Δερβενίων Αντιμετώπιση παράνομης στάθμευσης (μέτρα αποτροπής) Κατασκευή οδηγού όδευσης τυφλών (με διαφορετική υφή και χρώμα) Απομάκρυνση εμποδίων Αναδιαμόρφωση διαβάσεων Εγκατάσταση φωτεινών σηματοδοτών με ήχο Διερεύνηση Διαπλάτυνσης πεζοδρομίου
36	Ιπποκράτους	Ερεσσού- Αραχώβης	Νότια	Βελτίωση του δαπέδου Ανακατασκευή ραμπών Κατασκευή ράμπας στη διασταύρωση με Ερεσσού Αντιμετώπιση παράνομης στάθμευσης (μέτρα αποτροπής) Απομάκρυνση εμποδίων
37	Ιπποκράτους	Αραχώβης- Βαλτετσίου	Βόρεια	Βελτίωση του δαπέδου Ανακατασκευή ραμπών Αντιμετώπιση παράνομης στάθμευσης (μέτρα αποτροπής) Κατασκευή οδηγού όδευσης τυφλών (με διαφορετική υφή και χρώμα) Διερεύνηση Διαπλάτυνσης πεζοδρομίου

**Π2: Πρόταση**

Προτεινόμενες Παρεμβάσεις Πεζοδρομίων Διαδρομή Ιπποκράτους				
A/A	Οδός	Οδός και τμήμα (από – έως)	Πλευρά πεζοδρομίου	Σχόλια/Προτάσεις
38	Ιπποκράτους	Αραχώβης- Βαλτετσίου	Νότια	Βελτίωση του δαπέδου Ανακατασκευή ραμπών Αντιμετώπιση παράνομης στάθμευσης (μέτρα αποτροπής) Αναδιαμόρφωση διαβάσεων Εγκατάσταση φωτεινών σηματοδοτών με ήχο Απομάκρυνση εμποδίων
39	Ιπποκράτους	Βαλτετσίου- Διδότου	Βόρεια	Βελτίωση του δαπέδου Ανακατασκευή ραμπών Αντιμετώπιση παράνομης στάθμευσης (μέτρα αποτροπής) Κατασκευή οδηγού όδευσης τυφλών (με διαφορετική υφή και χρώμα) Αναδιαμόρφωση διαβάσεων Εγκατάσταση φωτεινών σηματοδοτών με ήχο
40	Ιπποκράτους	Βαλτετσίου- Διδότου	Νότια	Βελτίωση του δαπέδου Ανακατασκευή ραμπών Αντιμετώπιση παράνομης στάθμευσης (μέτρα αποτροπής) Απομάκρυνση εμποδίων Παρεμβάσεις στο πλαίσιο φύτευσης (τοποθέτηση σχάρας)
41	Ιπποκράτους	Διδότου- Ναυαρίνου	Βόρεια	Βελτίωση του δαπέδου Ανακατασκευή ραμπών Αντιμετώπιση παράνομης στάθμευσης (μέτρα αποτροπής) Αναδιαμόρφωση διαβάσεων Εγκατάσταση φωτεινών σηματοδοτών με ήχο Απομάκρυνση εμποδίων
42	Ιπποκράτους	Διδότου- Ναυαρίνου	Νότια	Βελτίωση του δαπέδου Ανακατασκευή ραμπών Αντιμετώπιση παράνομης στάθμευσης (μέτρα αποτροπής) Κατασκευή οδηγού όδευσης τυφλών (με διαφορετική υφή και χρώμα) Απομάκρυνση εμποδίων
43	Ιπποκράτους	Ναυαρίνου- Σόλωνος	Βόρεια	Βελτίωση του δαπέδου Ανακατασκευή ραμπών Αντιμετώπιση παράνομης στάθμευσης (μέτρα αποτροπής)

**Π2: Πρόταση**

<b>Προτεινόμενες Παρεμβάσεις Πεζοδρομίων Διαδρομή Ιπποκράτους</b>				
<b>A/A</b>	<b>Οδός</b>	<b>Οδός και τμήμα (από – έως)</b>	<b>Πλευρά πεζοδρομίου</b>	<b>Σχόλια/Προτάσεις</b>
				Αναδιαμόρφωση διαβάσεων Εγκατάσταση φωτεινών σηματοδοτών με ήχο Διαμόρφωση στάσης λεωφορείου (προσβάσιμη σε ΑμεΑ) Απομάκρυνση εμποδίων
44	Ιπποκράτους	Ναυαρίνου-Σόλωνος	Νότια	Βελτίωση του δαπέδου Ανακατασκευή ραμπών Αντιμετώπιση παράνομης στάθμευσης (μέτρα αποτροπής)
45	Ιπποκράτους	Σόλωνος-Ακαδημίας	Βόρεια	Βελτίωση του δαπέδου Ανακατασκευή ραμπών Αντιμετώπιση παράνομης στάθμευσης (μέτρα αποτροπής) Αναδιαμόρφωση διαβάσεων Εγκατάσταση φωτεινών σηματοδοτών με ήχο Διαμόρφωση στάσης λεωφορείου (προσβάσιμη σε ΑμεΑ) Απομάκρυνση εμποδίων Παρεμβάσεις στο πλαίσιο φύτευσης (τοποθέτηση σχάρας)
46	Ιπποκράτους	Σόλωνος-Ακαδημίας	Νότια	Βελτίωση του δαπέδου Ανακατασκευή ραμπών Αντιμετώπιση παράνομης στάθμευσης (μέτρα αποτροπής) Αναδιαμόρφωση διαβάσεων Εγκατάσταση φωτεινών σηματοδοτών με ήχο
47	Ιπποκράτους	Ακαδημίας-Πανεπιστημίου	Βόρεια	Βελτίωση του δαπέδου Ανακατασκευή ραμπών Αντιμετώπιση παράνομης στάθμευσης (μέτρα αποτροπής) Κατασκευή οδηγού όδευσης τυφλών (με διαφορετική υφή και χρώμα) Αναδιαμόρφωση διαβάσεων Εγκατάσταση φωτεινών σηματοδοτών με ήχο Διαμόρφωση στάσης λεωφορείου (προσβάσιμη σε ΑμεΑ) Απομάκρυνση εμποδίων

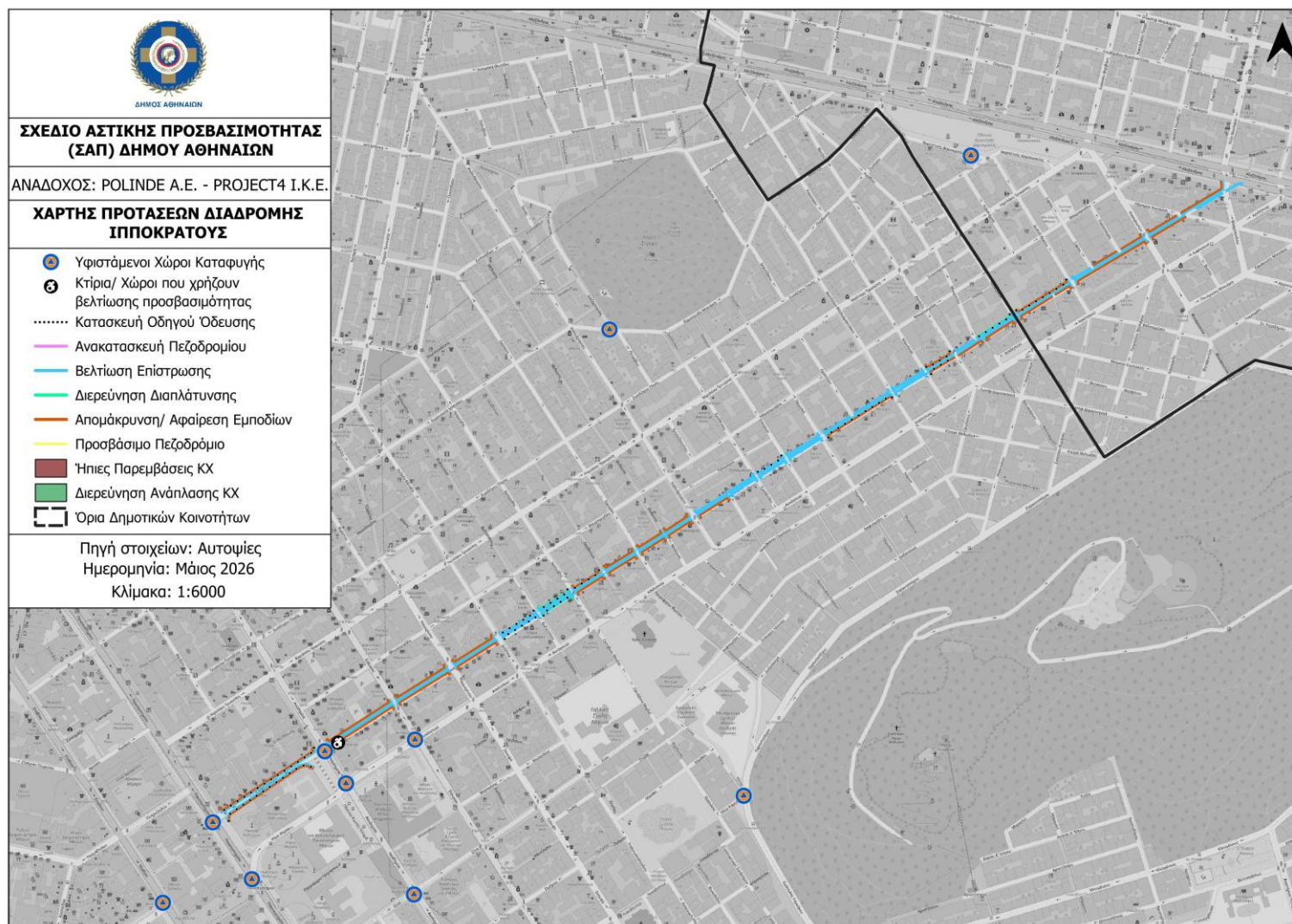
**Π2: Πρόταση**

Προτεινόμενες Παρεμβάσεις Πεζοδρομίων Διαδρομή Ιπποκράτους				
A/A	Οδός	Οδός και τμήμα (από – έως)	Πλευρά πεζοδρομίου	Σχόλια/Προτάσεις
48	Ιπποκράτους	Ακαδημίας- Πανεπιστημίου	Νότια	Ανακατασκευή ράμπας Αντιμετώπιση παράνομης στάθμευσης (μέτρα αποτροπής) Αναδιαμόρφωση διάβασης Εγκατάσταση φωτεινών σηματοδοτών με ήχο

**Πίνακας 10: Προτεινόμενες Παρεμβάσεις Χώρων/ Θέσεων Στάθμευσης ΑΜΕΑ – Διαδρομή Ιπποκράτους**

Προτεινόμενες Παρεμβάσεις Χώρων/ Θέσεων Στάθμευσης ΑμεΑ Διαδρομή Ιπποκράτους				
A/A	Ονομασία	Τμήμα οδού (από - έως)	Τύπος Στάθμευσης	Σχόλια/Προτάσεις
1	Κοινόχρηστη Θέση Στάθμευσης ΑμεΑ	Σόλωνος & Ακαδημίας	Θέση Στάθμευσης ΑμεΑ	Αναδιαμόρφωση θέσεως στάθμευσης ΑμεΑ

**Χάρτης 4: Διαδρομή Ιπποκράτους – Προτεινόμενες παρεμβάσεις**



#### 4.1.4 Οδός Λ. Αλεξάνδρας - Θηβών - Φειδιππίδου

**Πίνακας 11: Προτεινόμενες Παρεμβάσεις Πεζοδρομίων – Διαδρομή Λ. Αλεξάνδρας - Θηβών - Φειδιππίδου**

Προτεινόμενες Παρεμβάσεις Πεζοδρομίων Διαδρομή Λ. Αλεξάνδρας - Θηβών - Φειδιππίδου				
A/A	Οδός	Οδός και τμήμα (από – έως)	Πλευρά πεζοδρομίου	Σχόλια/Προτάσεις
1	Αλεξάνδρας Λεωφ.	Κηφισίας Λεωφ. έως Έσλιν	Βόρεια	Βελτίωση του δαπέδου Ανακατασκευή ραμπών Κατασκευή οδηγού όδευσης (με διαφορετική υφή και χρώμα) Αναδιαμόρφωση διαβάσεων Εγκατάσταση φωτεινών σηματοδοτών με ήχο (στους υφιστάμενους) στη διασταύρωση με Λ. Κηφισίας Αντιμετώπιση παράνομης στάθμευσης (μέτρα αποτροπής) Ανακατασκευή νησίδων στη διασταύρωση με Λ. Αλεξάνδρας Διαμόρφωση στάσης λεωφορείου (προσβάσιμη σε ΑμεΑ)
2	Αλεξάνδρας Λεωφ.	Έσλιν έως Πουλίου	Βόρεια	Βελτίωση του δαπέδου Ανακατασκευή ραμπών Κατασκευή οδηγού όδευσης (με διαφορετική υφή και χρώμα) Βελτίωση οδστρώματος στη νησίδα στη διασταύρωση με Έσλιν Απομάκρυνση εμποδίων Αντιμετώπιση παράνομης στάθμευσης (μέτρα αποτροπής) Διασφάλιση ελεύθερου ύψους όδευσης πεζών (κλαδοκοπή)
3	Αλεξάνδρας Λεωφ.	Πουλίου έως Πανορμού	Βόρεια	Βελτίωση του δαπέδου Ανακατασκευή ραμπών Κατασκευή οδηγού όδευσης (με διαφορετική υφή και χρώμα) Αναδιαμόρφωση διαβάσεων Βελτίωση οδστρώματος στη διάβαση επί της Λ. Αλεξάνδρας Αντιμετώπιση παράνομης στάθμευσης (μέτρα αποτροπής) Εγκατάσταση φωτεινών σηματοδοτών με ήχο (στους υφιστάμενους) Διερεύνηση διαπλάτυνσης πεζοδρομίου στη διασταύρωση με Πανόρμου

**Π2: Πρόταση**

Προτεινόμενες Παρεμβάσεις Πεζοδρομίων Διαδρομή Λ. Αλεξάνδρας - Θηβών - Φειδιππίδου				
A/A	Οδός	Οδός και τμήμα (από – έως)	Πλευρά πεζοδρομίου	Σχόλια/Προτάσεις
				Για τις νησίδες επί Λ. Αλεξάνδρας και Πανόρμου: Χρονισμός φωτεινών σηματοδοτών
4	Αλεξάνδρας Λεωφ.	Πανορμού έως Μοσχοβίτη Πολυμέρου	Βόρεια	Βελτίωση του δαπέδου Ανακατασκευή ραμπών Κατασκευή οδηγού όδευσης (με διαφορετική υφή και χρώμα) Αναδιαμόρφωση διαβάσεων Παρεμβάσεις στο πλαίσιο φύτευσης (τοποθέτηση σχάρας) Εγκατάσταση φωτεινών σηματοδοτών με ήχο (στους υφιστάμενους) στη διασταύρωση με Πανόρμου Αντιμετώπιση παράνομης στάθμευσης (μέτρα αποτροπής) Διαμόρφωση στάσης λεωφορείου (προσβάσιμη σε ΑμεΑ)
5	Αλεξάνδρας Λεωφ.	Μοσχοβίτη Πολυμέρου έως Μηλέων	Βόρεια	Βελτίωση του δαπέδου Ανακατασκευή ράμπας Κατασκευή οδηγού όδευσης (με διαφορετική υφή και χρώμα) Αντιμετώπιση παράνομης στάθμευσης (μέτρα αποτροπής) Διασφάλιση ελεύθερου ύψους όδευσης πεζών (κλαδοκοπή) Παρεμβάσεις στο πλαίσιο φύτευσης (τοποθέτηση σχάρας)
6	Αλεξάνδρας Λεωφ.	Μηλέων έως Δημητσάνας	Βόρεια	Βελτίωση του δαπέδου Ανακατασκευή ραμπών Κατασκευή οδηγού όδευσης (με διαφορετική υφή και χρώμα) Αναδιαμόρφωση διαβάσεων Εγκατάσταση φωτεινών σηματοδοτών με ήχο (στους υφιστάμενους) στη διασταύρωση με Δημητσάνας
7	Αλεξάνδρας Λεωφ.	Δημητσάνας έως Κούζη	Βόρεια	Βελτίωση του δαπέδου Ανακατασκευή ραμπών Κατασκευή οδηγού όδευσης (με διαφορετική υφή και χρώμα) Κατασκευή ράμπας στη διάβαση Αναδιαμόρφωση διαβάσεων Εγκατάσταση φωτεινών σηματοδοτών με ήχο (στους υφιστάμενους) στη

**Π2: Πρόταση**

<b>Προτεινόμενες Παρεμβάσεις Πεζοδρομίων Διαδρομή Λ. Αλεξάνδρας - Θηβών - Φειδιππίδου</b>				
<b>A/A</b>	<b>Οδός</b>	<b>Οδός και τμήμα (από – έως)</b>	<b>Πλευρά πεζοδρομίου</b>	<b>Σχόλια/Προτάσεις</b>
				διασταύρωση με Δημητσάνας Παρεμβάσεις στο πλαίσιο φύτευσης (τοποθέτηση σχάρας) Διαμόρφωση στάσης λεωφορείου (προσβάσιμη σε ΑμεΑ) <u>Για τη νησίδα:</u> Χρονισμός φωτεινών σηματοδοτών
8	Αλεξάνδρας Λεωφ.	Κούζη έως Δεγλήρη	Βόρεια	Βελτίωση του δαπέδου Ανακατασκευή ραμπών Κατασκευή οδηγού όδευσης (με διαφορετική υφή και χρώμα) Αντιμετώπιση παράνομης στάθμευσης (μέτρα αποτροπής)
9	Αλεξάνδρας Λεωφ.	Δεγλήρη έως Κυρίλλου Λουκάρεως	Βόρεια	Ανακατασκευή ραμπών (όσων έχουν υψομετρική διαφορά με το οδόστρωμα) Αναδιαμόρφωση διάβασων Εγκατάσταση φωτεινών σηματοδοτών με ήχο (στους υφιστάμενους) στη διασταύρωση με Λουκάρεως <u>Για τη νησίδα:</u> Χρονισμός φωτεινών σηματοδοτών
10	Αλεξάνδρας Λεωφ.	Κυρίλλου Λουκάρεως έως Πατρ. Ιερεμίου	Βόρεια	Βελτίωση του δαπέδου Ανακατασκευή ραμπών Κατασκευή οδηγού όδευσης τυφλών (με διαφορετική υφή και χρώμα) Αντιμετώπιση παράνομης στάθμευσης (μέτρα αποτροπής)
11	Αλεξάνδρας Λεωφ.	Πατρ. Ιερεμίου έως Παπαθυμίου	Βόρεια	Βελτίωση του δαπέδου Ανακατασκευή ραμπών Κατασκευή οδηγού όδευσης τυφλών (με διαφορετική υφή και χρώμα) Αντιμετώπιση παράνομης στάθμευσης (μέτρα αποτροπής)
12	Αλεξάνδρας Λεωφ.	Παπαθυμίου έως Μπουκουβάλα	Βόρεια	Βελτίωση του δαπέδου Ανακατασκευή ραμπών Κατασκευή οδηγού όδευσης τυφλών (με διαφορετική υφή και χρώμα) Αντιμετώπιση παράνομης στάθμευσης (μέτρα αποτροπής)
13	Αλεξάνδρας Λεωφ.	Μπουκουβάλα έως Παναγιωτάρα	Βόρεια	Βελτίωση του δαπέδου Ανακατασκευή ραμπών Κατασκευή οδηγού όδευσης τυφλών (με διαφορετική υφή και χρώμα)

**Π2: Πρόταση**

<b>Προτεινόμενες Παρεμβάσεις Πεζοδρομίων Διαδρομή Λ. Αλεξάνδρας - Θηβών - Φειδιππίδου</b>				
<b>A/A</b>	<b>Οδός</b>	<b>Οδός και τμήμα (από – έως)</b>	<b>Πλευρά πεζοδρομίου</b>	<b>Σχόλια/Προτάσεις</b>
				Αντιμετώπιση παράνομης στάθμευσης (μέτρα αποτροπής) Αναδιαμόρφωση διάβασων στη διασταύρωση με Παναγιωτάρα Εγκατάσταση φωτεινών σηματοδοτών με ήχο (στους υφιστάμενους) <u>Για τη νησίδα:</u> Χρονισμός φωτεινών σηματοδοτών
14	Αλεξάνδρας Λεωφ.	Παναγιωτάρα έως Γκύζη Νικολάου	Βόρεια	Βελτίωση του δαπέδου Ανακατασκευή ραμπών Κατασκευή ραμπών στην ενδιάμεση νησίδα (παλιό βενζινάδικο) Κατασκευή οδηγού όδευσης τυφλών (με διαφορετική υφή και χρώμα) Αντιμετώπιση παράνομης στάθμευσης (μέτρα αποτροπής) Αναδιαμόρφωση διάβασων στη διασταύρωση με Γκύζη Εγκατάσταση φωτεινών σηματοδοτών με ήχο (στους υφιστάμενους)
15	Αλεξάνδρας Λεωφ.	Γκύζη Νικολάου έως Δρόση	Βόρεια	Βελτίωση του δαπέδου Ανακατασκευή ραμπών Κατασκευή οδηγού όδευσης τυφλών (με διαφορετική υφή και χρώμα) Αντιμετώπιση παράνομης στάθμευσης (μέτρα αποτροπής) Εγκατάσταση φωτεινών σηματοδοτών με ήχο (στους υφιστάμενους)
16	Αλεξάνδρας Λεωφ.	Δρόση έως Λύτρα Νικηφόρου	Βόρεια	Βελτίωση του δαπέδου Ανακατασκευή ραμπών Κατασκευή οδηγού όδευσης τυφλών (με διαφορετική υφή και χρώμα) Αντιμετώπιση παράνομης στάθμευσης (μέτρα αποτροπής) Κατασκευή ραμπών στην είσοδο του γκαράζ του ξενοδοχείου
17	Αλεξάνδρας Λεωφ.	Λύτρα Νικηφόρου έως Βαρβάκη	Βόρεια	Βελτίωση του δαπέδου Ανακατασκευή ραμπών Κατασκευή οδηγού όδευσης τυφλών (με διαφορετική υφή και χρώμα) Αντιμετώπιση παράνομης στάθμευσης (μέτρα αποτροπής)

**Π2: Πρόταση**

<b>Προτεινόμενες Παρεμβάσεις Πεζοδρομίων Διαδρομή Λ. Αλεξάνδρας - Θηβών - Φειδιππίδου</b>				
<b>A/A</b>	<b>Οδός</b>	<b>Οδός και τμήμα (από – έως)</b>	<b>Πλευρά πεζοδρομίου</b>	<b>Σχόλια/Προτάσεις</b>
				Αναδιαμόρφωση διάβασης στη διασταύρωση με Βαρβάκη
18	Αλεξάνδρας Λεωφ.	Βαρβάκη έως Γενναδίου Αναστασίου	Βόρεια	Βελτίωση του δαπέδου Ανακατασκευή ραμπών Κατασκευή οδηγού όδευσης τυφλών (με διαφορετική υφή και χρώμα) Αντιμετώπιση παράνομης στάθμευσης (μέτρα αποτροπής) Αναδιαμόρφωση διάβασης Εγκατάσταση φωτεινών σηματοδοτών με ήχο (στους υφιστάμενους) <u>Για τη νησίδα:</u> Χρονισμός φωτεινών σηματοδοτών
19	Αλεξάνδρας Λεωφ.	Γενναδίου Αναστασίου έως Κουμανούδη	Βόρεια	Βελτίωση του δαπέδου Ανακατασκευή ραμπών Κατασκευή οδηγού όδευσης τυφλών (με διαφορετική υφή και χρώμα) Αντιμετώπιση παράνομης στάθμευσης (μέτρα αποτροπής) Κατασκευή ραμπών στα σημεία που απαιτείται
20	Αλεξάνδρας Λεωφ.	Κουμανούδη έως Σούτσου Ιωάννου	Βόρεια	Βελτίωση του δαπέδου Ανακατασκευή ραμπών Κατασκευή οδηγού όδευσης τυφλών (με διαφορετική υφή και χρώμα) Αντιμετώπιση παράνομης στάθμευσης (μέτρα αποτροπής) Παρεμβάσεις στο πλαίσιο φύτευσης (τοποθέτηση σχάρας) Διαμόρφωση στάσης λεωφορείου (προσβάσιμη σε ΑμεΑ)
21	Αλεξάνδρας Λεωφ.	Σούτσου Ιωάννου έως Καλλιγιά Π.	Βόρεια	Βελτίωση του δαπέδου Ανακατασκευή ραμπών Κατασκευή οδηγού όδευσης τυφλών (με διαφορετική υφή και χρώμα) Αντιμετώπιση παράνομης στάθμευσης (μέτρα αποτροπής)
22	Αλεξάνδρας Λεωφ.	Καλλιγιά Π. έως Παπαρρηγοπούλου Κωνσταντίνου	Βόρεια	Βελτίωση του δαπέδου Ανακατασκευή ραμπών Κατασκευή οδηγού όδευσης τυφλών (με διαφορετική υφή και χρώμα) Αντιμετώπιση παράνομης στάθμευσης

Π2: Πρόταση

Προτεινόμενες Παρεμβάσεις Πεζοδρομίων Διαδρομή Λ. Αλεξάνδρας - Θηβών - Φειδιππίδου				
A/A	Οδός	Οδός και τμήμα (από – έως)	Πλευρά πεζοδρομίου	Σχόλια/Προτάσεις
				(μέτρα αποτροπής) Αναδιαμόρφωση διαβάσεων στη διασταύρωση με Παπαρηγοπούλου Εγκατάσταση φωτεινών σηματοδοτών με ήχο (στους υφιστάμενους) <u>Για τη νησίδα: Χρονισμός φωτεινών σηματοδοτών</u>
23	Αλεξάνδρας Λεωφ.	Παπαρηγοπούλου Κωνσταντίνου έως Σχινά Κωνσταντίνου	Βόρεια	Βελτίωση του δαπέδου Ανακατασκευή ραμπών Κατασκευή οδηγού όδευσης τυφλών (με διαφορετική υφή και χρώμα) Αντιμετώπιση παράνομης στάθμευσης (μέτρα αποτροπής) Αναδιαμόρφωση διαβάσεων στη διασταύρωση με Παπαρηγοπούλου Εγκατάσταση φωτεινών σηματοδοτών με ήχο (στους υφιστάμενους)
24	Αλεξάνδρας Λεωφ.	Σχινά Κωνσταντίνου έως Ασωπίου	Βόρεια	<u>Πρόκειται για τμήμα όπου έχει διαμορφωθεί ειδικά για τις εργασίες του Μετρό.</u> <u>Ωστόσο, προτείνονται τα εξής:</u> Κακατασκευή ραμπών στα άκρα Κατασκευή οδηγού όδευσης τυφλών (με διαφορετική υφή και χρώμα)
25	Αλεξάνδρας Λεωφ.	Ασωπίου έως Μουστοξύδη	Βόρεια	<u>Πρόκειται για τμήμα όπου έχει διαμορφωθεί ειδικά για τις εργασίες του Μετρό.</u> <u>Ωστόσο, προτείνονται τα εξής:</u> Κακατασκευή ραμπών στα άκρα Κατασκευή οδηγού όδευσης τυφλών (με διαφορετική υφή και χρώμα) Αναδιαμόρφωση διαβάσεων στη διασταύρωση με Μουστοξύδη Εγκατάσταση φωτεινών σηματοδοτών με ήχο (στους υφιστάμενους) Ανακατασκευή ράμπας
26	Αλεξάνδρας Λεωφ.	Μουστοξύδη έως Βραΐλα Αρμένη	Βόρεια	Βελτίωση του δαπέδου Ανακατασκευή ραμπών Κατασκευή οδηγού όδευσης τυφλών (με διαφορετική υφή και χρώμα) Αντιμετώπιση παράνομης στάθμευσης (μέτρα αποτροπής) Αναδιαμόρφωση διαβάσεων στη

**Π2: Πρόταση**

Προτεινόμενες Παρεμβάσεις Πεζοδρομίων Διαδρομή Λ. Αλεξάνδρας - Θηβών - Φειδιππίδου				
A/A	Οδός	Οδός και τμήμα (από – έως)	Πλευρά πεζοδρομίου	Σχόλια/Προτάσεις
				διασταύρωση με Βραΐλα Αρμένη Εγκατάσταση φωτεινών σηματοδοτών με ήχο (στους υφιστάμενους)
27	Αλεξάνδρας Λεωφ.	Βραΐλα Αρμένη έως Κατσαντώνη	Βόρεια	Βελτίωση του δαπέδου Ανακατασκευή ραμπών Κατασκευή οδηγού όδευσης τυφλών (με διαφορετική υφή και χρώμα) Αντιμέτωπιση παράνομης στάθμευσης (μέτρα αποτροπής) Διερεύνηση διαπλάτυνσης πεζοδρομίου στο στενό τμήμα
28	Αλεξάνδρας Λεωφ.	Κατσαντώνη έως Μπούσγου	Βόρεια	Βελτίωση του δαπέδου Ανακατασκευή ραμπών Κατασκευή οδηγού όδευσης τυφλών (με διαφορετική υφή και χρώμα) Αντιμέτωπιση παράνομης στάθμευσης (μέτρα αποτροπής) Απομάκρυνση εμποδίων στο σημείο της στάσης Διαμόρφωση στάσης λεωφορείου (προσβάσιμη σε ΑμεΑ) Διαμόρφωση διάβασης στη διασταύρωση με Μπούσγου
29	Αλεξάνδρας Λεωφ.	Μπούσγου έως Ανώνυμη	Βόρεια	Βελτίωση του δαπέδου στο τμήμα όπου εντοπίζονται φθορές Ανακατασκευή ραμπών Κατασκευή οδηγού όδευσης τυφλών (με διαφορετική υφή και χρώμα) στο τμήμα που απουσιάζει Εγκατάσταση φωτεινών σηματοδοτών με ήχο (στους υφιστάμενους) Διαμόρφωση διάβασης στη διασταύρωση με Ανώνυμη οδό Διαμόρφωση στάσης λεωφορείου (προσβάσιμη σε ΑμεΑ)
30	Αλεξάνδρας Λεωφ.	Ανώνυμη έως Μαυρομματαίων	Βόρεια	Βελτίωση του δαπέδου Ανακατασκευή ραμπών Κατασκευή οδηγού όδευσης τυφλών (με διαφορετική υφή και χρώμα) Αναδιαμόρφωση διαβάσεων Εγκατάσταση φωτεινών σηματοδοτών με ήχο (στους υφιστάμενους)

**Π2: Πρόταση**

<b>Προτεινόμενες Παρεμβάσεις Πεζοδρομίων Διαδρομή Λ. Αλεξάνδρας - Θηβών - Φειδιππίδου</b>				
<b>A/A</b>	<b>Οδός</b>	<b>Οδός και τμήμα (από – έως)</b>	<b>Πλευρά πεζοδρομίου</b>	<b>Σχόλια/Προτάσεις</b>
31	Αλεξάνδρας Λεωφ.	Μαυρομματαίων έως 28ης Οκτωβρίου	Βόρεια	Ανακατασκευή ραμπών που έχουν υψομετρική διαφορά με το οδόστρωμα Αναδιαμόρφωση διαβάσεων Εγκατάσταση φωτεινών σηματοδοτών με ήχο (στους υφιστάμενους)
32	Αλεξάνδρας Λεωφ.	Αλεξάνδρας Λεωφ. έως Μαυρομματαίων	Νότια	Ανακατασκευή ραμπών Κατασκευή οδηγού όδευσης τυφλών (με διαφορετική υφή και χρώμα) Αναδιαμόρφωση διαβάσεων Εγκατάσταση φωτεινών σηματοδοτών με ήχο (στους υφιστάμενους) Ανακατασκευή νησιδών
33	Αλεξάνδρας Λεωφ.	Μαυρομματαίων έως Ρεθύμνου	Νότια	Βελτίωση του δαπέδου Ανακατασκευή ραμπών Κατασκευή οδηγού όδευσης τυφλών (με διαφορετική υφή και χρώμα) Αναδιαμόρφωση διάβασης Εγκατάσταση φωτεινών σηματοδοτών με ήχο (στους υφιστάμενους)
34	Αλεξάνδρας Λεωφ.	Ρεθύμνου έως Μπουμπουλίνας	Νότια	Βελτίωση του δαπέδου Ανακατασκευή ραμπών Κατασκευή οδηγού όδευσης τυφλών (με διαφορετική υφή και χρώμα) Αναδιαμόρφωση διάβασης Εγκατάσταση φωτεινών σηματοδοτών με ήχο (στους υφιστάμενους) Διαμόρφωση στάσης λεωφορείου (προσβάσιμη σε ΑμεΑ)
35	Αλεξάνδρας Λεωφ.	Μπουμπουλίνας έως Ζαΐμη	Νότια	Βελτίωση του δαπέδου Ανακατασκευή ραμπών Κατασκευή οδηγού όδευσης τυφλών (με διαφορετική υφή και χρώμα) Αναδιαμόρφωση διάβασης Εγκατάσταση φωτεινών σηματοδοτών με ήχο (στους υφιστάμενους) Αντιμετώπιση παράνομης στάθμευσης (μέτρα αποτροπής)
36	Αλεξάνδρας Λεωφ.	Ζαΐμη έως Νοταρά	Νότια	Βελτίωση του δαπέδου Ανακατασκευή ραμπών Κατασκευή οδηγού όδευσης τυφλών (με διαφορετική υφή και χρώμα)

**Π2: Πρόταση**

<b>Προτεινόμενες Παρεμβάσεις Πεζοδρομίων Διαδρομή Λ. Αλεξάνδρας - Θηβών - Φειδιππίδου</b>				
<b>A/A</b>	<b>Οδός</b>	<b>Οδός και τμήμα (από – έως)</b>	<b>Πλευρά πεζοδρομίου</b>	<b>Σχόλια/Προτάσεις</b>
37	Αλεξάνδρας Λεωφ.	Νοταρά έως Τρικούπη Σπυριδων	Νότια	Βελτίωση του δαπέδου Ανακατασκευή ραμπών Κατασκευή οδηγού όδευσης τυφλών (με διαφορετική υφή και χρώμα) Αντιμετώπιση παράνομης στάθμευσης (μέτρα αποτροπής) Αναδιαμόρφωση διάβασης στη διασταύρωση με Τρικούπη Εγκατάσταση φωτεινών σηματοδοτών με ήχο (στους υφιστάμενους)
38	Αλεξάνδρας Λεωφ.	Τρικούπη Σπυριδων έως Σκυλίτση	Νότια	Βελτίωση του δαπέδου Ανακατασκευή ραμπών Κατασκευή οδηγού όδευσης τυφλών (με διαφορετική υφή και χρώμα) Αντιμετώπιση παράνομης στάθμευσης (μέτρα αποτροπής)
39	Αλεξάνδρας Λεωφ.	Σκυλίτση έως Αυτοκρατόρων Αγγέλων	Νότια	Βελτίωση του δαπέδου Ανακατασκευή ραμπών Κατασκευή οδηγού όδευσης τυφλών (με διαφορετική υφή και χρώμα) Αντιμετώπιση παράνομης στάθμευσης (μέτρα αποτροπής) Διαμόρφωση στάσης λεωφορείου (προσβάσιμη σε ΑμεΑ)
40	Αλεξάνδρας Λεωφ.	Αυτοκρατόρων Αγγέλων έως Ψαλλίδα	Νότια	Βελτίωση του δαπέδου Ανακατασκευή ραμπών Κατασκευή οδηγού όδευσης τυφλών (με διαφορετική υφή και χρώμα) Αντιμετώπιση παράνομης στάθμευσης (μέτρα αποτροπής) Διασφάλιση ελεύθερου ύψους όδευσης πεζών (κλαδοκοπή)
41	Αλεξάνδρας Λεωφ.	Ψαλλίδα έως Ψελλού Μιχαήλ	Νότια	Βελτίωση του δαπέδου Ανακατασκευή ραμπών Κατασκευή οδηγού όδευσης τυφλών (με διαφορετική υφή και χρώμα) Αντιμετώπιση παράνομης στάθμευσης (μέτρα αποτροπής)
42	Αλεξάνδρας Λεωφ.	Ψελλού Μιχαήλ έως Πλαπούτα	Νότια	Βελτίωση του δαπέδου Ανακατασκευή ραμπών Κατασκευή οδηγού όδευσης τυφλών (με διαφορετική υφή και χρώμα) Αντιμετώπιση παράνομης στάθμευσης

**Π2: Πρόταση**

<b>Προτεινόμενες Παρεμβάσεις Πεζοδρομίων Διαδρομή Λ. Αλεξάνδρας - Θηβών - Φειδιππίδου</b>				
<b>A/A</b>	<b>Οδός</b>	<b>Οδός και τμήμα (από – έως)</b>	<b>Πλευρά πεζοδρομίου</b>	<b>Σχόλια/Προτάσεις</b>
				(μέτρα αποτροπής) Κατασκευή ράμπας στη διασταύρωση με Πλαπούτα
43	Αλεξάνδρας Λεωφ.	Πλαπούτα έως Θεσπρωτέως	Νότια	Βελτίωση του δαπέδου Ανακατασκευή ραμπών Κατασκευή οδηγού όδευσης τυφλών (με διαφορετική υφή και χρώμα) Αντιμετώπιση παράνομης στάθμευσης (μέτρα αποτροπής)
44	Αλεξάνδρας Λεωφ.	Θεσπρωτέως έως Κομνηνών	Νότια	Βελτίωση του δαπέδου Ανακατασκευή ραμπών Κατασκευή οδηγού όδευσης τυφλών (με διαφορετική υφή και χρώμα) Αναδιαμόρφωση διαβάσεων στη διασταύρωση με Κομνηνών Εγκατάσταση φωτεινών σηματοδοτών με ήχο (στους υφιστάμενους) Ανακατασκευή τριγωνικής νησίδας στη διασταύρωση με Κομνηνών (κατασκευή ραμπών)
45	Αλεξάνδρας Λεωφ.	Κομνηνών έως Αδελφών Διογενίδη	Νότια	Βελτίωση του δαπέδου Ανακατασκευή ραμπών Κατασκευή οδηγού όδευσης τυφλών (με διαφορετική υφή και χρώμα) Αναδιαμόρφωση διάβασης Αντιμετώπιση παράνομης στάθμευσης (μέτρα αποτροπής) Εγκατάσταση φωτεινών σηματοδοτών με ήχο (στους υφιστάμενους)
46	Αλεξάνδρας Λεωφ.	Αδελφών Διογενίδη έως Βατατζή	Νότια	Βελτίωση του δαπέδου Κατασκευή ραμπών στα άκρα Κατασκευή οδηγού όδευσης τυφλών (με διαφορετική υφή και χρώμα) Αντιμετώπιση παράνομης στάθμευσης (μέτρα αποτροπής)
47	Αλεξάνδρας Λεωφ.	Βατατζή έως Χρυσολωρά	Νότια	Βελτίωση του δαπέδου Κατασκευή ραμπών στα άκρα Κατασκευή οδηγού όδευσης τυφλών (με διαφορετική υφή και χρώμα) Αντιμετώπιση παράνομης στάθμευσης (μέτρα αποτροπής)
48	Αλεξάνδρας Λεωφ.	Χρυσολωρά έως Καβάσιλα	Νότια	Βελτίωση του δαπέδου Ανακατασκευή ραμπών

**Π2: Πρόταση**

<b>Προτεινόμενες Παρεμβάσεις Πεζοδρομίων Διαδρομή Λ. Αλεξάνδρας - Θηβών - Φειδιππίδου</b>				
<b>A/A</b>	<b>Οδός</b>	<b>Οδός και τμήμα (από – έως)</b>	<b>Πλευρά πεζοδρομίου</b>	<b>Σχόλια/Προτάσεις</b>
				Κατασκευή οδηγού όδευσης τυφλών (με διαφορετική υφή και χρώμα) Αντιμετώπιση παράνομης στάθμευσης (μέτρα αποτροπής) Απομάκρυνση εμποδίων Αναδιαμόρφωση διαβάσεων στη διασταύρωση με Καβάσιλα Εγκατάσταση φωτεινών σηματοδοτών με ήχο (στους υφιστάμενους) <u>Για τη νησίδα επί της Καβάσιλα-Λασκάρεως:</u> Χρονισμός φωτεινών σηματοδοτών
49	Αλεξάνδρας Λεωφ.	Καβάσιλα έως Τρικούπη Χαριλάου	Νότια	Κατασκευή ραμπών στην τριγωνική νησίδα επί της Χ. Τρικούπη Κατασκευή ραμπών στο πεζοδρόμιο και στη νησίδα επί της Λ. Αλεξάνδρας στην ενδιάμεση διάβαση. Αναδιαμόρφωση διαβάσεων Εγκατάσταση φωτεινών σηματοδοτών με ήχο (στους υφιστάμενους) Βελτίωση του οδοστρώματος στη διασταύρωση με Χ. Τρικούπη <u>Για τη νησίδα:</u> Χρονισμός φωτεινών σηματοδοτών
50	Αλεξάνδρας Λεωφ.	Τρικούπη Χαριλάου έως Μαυρομιχάλη	Νότια	Βελτίωση του δαπέδου Ανακατασκευή ραμπών Κατασκευή οδηγού όδευσης τυφλών (με διαφορετική υφή και χρώμα) Αντιμετώπιση παράνομης στάθμευσης (μέτρα αποτροπής) Αναδιαμόρφωση διαβάσεων στη διασταύρωση με Χ. Τρικούπη Εγκατάσταση φωτεινών σηματοδοτών με ήχο στη διασταύρωση με Χ. Τρικούπη Βελτίωση του οδοστρώματος στη διασταύρωση-διάβαση με Χ. Τρικούπη Ανακατασκευή τριγωνικής νησίδας στη διασταύρωση με Χ. Τρικούπη
51	Αλεξάνδρας Λεωφ.	Μαυρομιχάλη έως Ιπποκράτους	Νότια	Βελτίωση του δαπέδου Ανακατασκευή ραμπών Κατασκευή οδηγού όδευσης τυφλών (με διαφορετική υφή και χρώμα) στο τμήμα που απουσιάζει

**Π2: Πρόταση**

Προτεινόμενες Παρεμβάσεις Πεζοδρομίων Διαδρομή Λ. Αλεξάνδρας - Θηβών - Φειδιππίδου				
A/A	Οδός	Οδός και τμήμα (από – έως)	Πλευρά πεζοδρομίου	Σχόλια/Προτάσεις
				Αντιμετώπιση παράνομης στάθμευσης (μέτρα αποτροπής) Αναδιαμόρφωση διαβάσεων Εγκατάσταση φωτεινών σηματοδοτών με ήχο (στους υφιστάμενους) Ανακατασκευή νησίδας επί της Λ. Αλεξάνδρας (λόγω υψομετρικής διαφοράς με το οδόστρωμα)
52	Αλεξάνδρας Λεωφ.	Ιπποκράτους έως Ασκληπιού	Νότια	Βελτίωση του δαπέδου Ανακατασκευή ραμπών Κατασκευή οδηγού όδευσης τυφλών (με διαφορετική υφή και χρώμα) στο τμήμα που απουσιάζει Αντιμετώπιση παράνομης στάθμευσης (μέτρα αποτροπής) Αναδιαμόρφωση διάβασης στη διασταύρωση με Ασκληπιού Εγκατάσταση φωτεινών σηματοδοτών με ήχο (στους υφιστάμενους)
53	Αλεξάνδρας Λεωφ.	Ασκληπιού έως Μπουκουβάλα	Νότια	Βελτίωση του δαπέδου Ανακατασκευή ραμπών Κατασκευή οδηγού όδευσης τυφλών (με διαφορετική υφή και χρώμα) Αντιμετώπιση παράνομης στάθμευσης (μέτρα αποτροπής) Αναδιαμόρφωση διάβασης Εγκατάσταση φωτεινών σηματοδοτών με ήχο (στους υφιστάμενους) <u>Για τη νησίδα:</u> Χρονισμός φωτεινών σηματοδοτών
54	Αλεξάνδρας Λεωφ.	Μπουκουβάλα έως Πατρ. Ιερεμίου	Νότια	Βελτίωση του δαπέδου Ανακατασκευή ραμπών Κατασκευή οδηγού όδευσης τυφλών (με διαφορετική υφή και χρώμα) Αντιμετώπιση παράνομης στάθμευσης (μέτρα αποτροπής)
55	Αλεξάνδρας Λεωφ.	Πατρ. Ιερεμίου έως Κυρίλλου Λουκάρεως	Νότια	Βελτίωση του δαπέδου Ανακατασκευή ραμπών Κατασκευή οδηγού όδευσης τυφλών (με διαφορετική υφή και χρώμα) Αντιμετώπιση παράνομης στάθμευσης (μέτρα αποτροπής) Αναδιαμόρφωση διάβασης στη

**Π2: Πρόταση**

Προτεινόμενες Παρεμβάσεις Πεζοδρομίων Διαδρομή Λ. Αλεξάνδρας - Θηβών - Φειδιππίδου				
A/A	Οδός	Οδός και τμήμα (από – έως)	Πλευρά πεζοδρομίου	Σχόλια/Προτάσεις
				διασταύρωση με Λουκάρεως Εγκατάσταση φωτεινών σηματοδοτών με ήχο (στους υφιστάμενους)
56	Αλεξάνδρας Λεωφ.	Κυρίλλου Λουκάρεως έως Κονιάρη	Νότια	Βελτίωση του δαπέδου Ανακατασκευή ραμπών Κατασκευή οδηγού όδευσης τυφλών (με διαφορετική υφή και χρώμα) Αντιμετώπιση παράνομης στάθμευσης (μέτρα αποτροπής) Αναδιαμόρφωση διάβασης Εγκατάσταση φωτεινών σηματοδοτών με ήχο (στους υφιστάμενους) <u>Για τη νησίδα:</u> Χρονισμός φωτεινών σηματοδοτών
57	Αλεξάνδρας Λεωφ.	Κονιάρη έως Παναθηναϊκού	Νότια	Βελτίωση του δαπέδου Ανακατασκευή ραμπών Κατασκευή οδηγού όδευσης τυφλών (με διαφορετική υφή και χρώμα) Αντιμετώπιση παράνομης στάθμευσης (μέτρα αποτροπής)
58	Αλεξάνδρας Λεωφ.	Παναθηναϊκού έως Κυριακού Παναγή	Νότια	Βελτίωση του δαπέδου Ανακατασκευή ραμπών Κατασκευή οδηγού όδευσης τυφλών (με διαφορετική υφή και χρώμα) Αντιμετώπιση παράνομης στάθμευσης (μέτρα αποτροπής) Αναδιαμόρφωση διάβασης στη διασταύρωση με Π. Κυριακού Εγκατάσταση φωτεινών σηματοδοτών με ήχο (στους υφιστάμενους)
59	Αλεξάνδρας Λεωφ.	Κυριακού Παναγή έως Αγίων Πάντων	Νότια	Βελτίωση του δαπέδου Ανακατασκευή ραμπών Κατασκευή οδηγού όδευσης τυφλών (με διαφορετική υφή και χρώμα) Αναδιαμόρφωση διάβασης στη διασταύρωση με Π. Κυριακού Εγκατάσταση φωτεινών σηματοδοτών με ήχο (στους υφιστάμενους) <u>Για τη νησίδα:</u> Χρονισμός φωτεινών σηματοδοτών

**Π2: Πρόταση**

Προτεινόμενες Παρεμβάσεις Πεζοδρομίων Διαδρομή Λ. Αλεξάνδρας - Θηβών - Φειδιππίδου				
A/A	Οδός	Οδός και τμήμα (από – έως)	Πλευρά πεζοδρομίου	Σχόλια/Προτάσεις
60	Αλεξάνδρας Λεωφ.	Αγίων Πάντων έως Βουρνάζου Χρήστου	Νότια	Βελτίωση του δαπέδου Ανακατασκευή ραμπών Κατασκευή οδηγού όδευσης τυφλών (με διαφορετική υφή και χρώμα) Αντιμετώπιση παράνομης στάθμευσης (μέτρα αποτροπής) Αναδιαμόρφωση διαβάσεων Εγκατάσταση φωτεινών σηματοδοτών με ήχο (στους υφιστάμενους) <u>Για τη νησίδα επί της Βουρνάζου-Σούτσου: Χρονισμός φωτεινών σηματοδοτών και ανακατασκευή</u>
61	Αλεξάνδρας Λεωφ.	Σούτσου Δημ. έως Ζαχάρωφ	Νότια	Ανακατασκευή ραμπών Αναδιαμόρφωση διαβάσεων Ανακατασκευή νησίδας Αντιμετώπιση παράνομης στάθμευσης (μέτρα αποτροπής) Διασφάλιση ελεύθερου ύψους όδευσης πεζών (κλαδοκοπή) Εγκατάσταση φωτεινών σηματοδοτών με ήχο (στους υφιστάμενους)
62	Αλεξάνδρας Λεωφ.	Ζαχάρωφ έως Αλεξάνδρας Λεωφ.	Νότια	Ανακατασκευή ραμπών Κατασκευή οδηγού όδευσης (με διαφορετική υφή και χρώμα) Αναδιαμόρφωση διαβάσεων Αντιμετώπιση παράνομης στάθμευσης (μέτρα αποτροπής) Διασφάλιση ελεύθερου ύψους όδευσης πεζών (κλαδοκοπή) Εγκατάσταση φωτεινών σηματοδοτών με ήχο (στους υφιστάμενους) Απομάκρυνση εμποδίων
63	Θηβών	Λεβαδείας έως Μικράς Ασίας	Ανατολική	Παρεμβάσεις στο πλαίσιο φύτευσης (τοποθέτηση σχάρας) Διασφάλιση ελεύθερου ύψους όδευσης πεζών (τουλάχιστον 2,2 μέτρα ύψος χωρίς εμπόδια - κόψιμο κλαδιών) Εγκατάσταση φωτεινών σηματοδοτών με ήχο (στους υφιστάμενους σηματοδότες)

**Π2: Πρόταση**

Προτεινόμενες Παρεμβάσεις Πεζοδρομίων Διαδρομή Λ. Αλεξάνδρας - Θηβών - Φειδιππίδου				
A/A	Οδός	Οδός και τμήμα (από – έως)	Πλευρά πεζοδρομίου	Σχόλια/Προτάσεις
64	Θηβών	Φειδιππίδου έως Μικράς Ασίας	Δυτική	Βελτίωση του δαπέδου Παρεμβάσεις στο πλαίσιο φύτευσης (τοποθέτηση σχάρας) Κατασκευή ραμπών σύνδεσης οδοστρώματος-πεζοδρομίου (στην είσοδο της Οδοντατρικής Σχολής) Εγκατάσταση φωτεινών σηματοδοτών με ήχο (στους υφιστάμενους σηματοδότες)
65	Θηβών	Μικράς Ασίας έως Παπαδιαμαντοπούλου	Ανατολική	Ανακατασκευή ραμπών (στη διασταύρωση με Παπαδιαμαντοπούλου) Παρεμβάσεις στο πλαίσιο φύτευσης (τοποθέτηση σχάρας) Διασφάλιση ελεύθερου ύψους όδευσης πεζών (τουλάχιστον 2,2 μέτρα ύψος χωρίς εμπόδια - κόψιμο κλαδιών) Εγκατάσταση φωτεινών σηματοδοτών με ήχο (στους υφιστάμενους σηματοδότες)
66	Θηβών	Μικράς Ασίας έως Παπαδιαμαντοπούλου	Δυτική	Ανακατασκευή ραμπών (στη διασταύρωση με Παπαδιαμαντοπούλου) Εγκατάσταση φωτεινών σηματοδοτών με ήχο (στη διασταύρωση με Παπαδιαμαντοπούλου)
67	Φειδιππίδου	Μιχαλακοπούλου έως Λεβαδείας	Βόρεια	Κατασκευή οδηγού όδευσης (με διαφορετική υφή και χρώμα) Κατασκευή ραμπών σύνδεσης οδοστρώματος-πεζοδρομίου Βελτίωση του δαπέδου Αντιμετώπιση παράνομης στάθμευσης (μέτρα αποτροπής) Απομάκρυνση εμποδίων Αναδιαμόρφωση διαβάσεων πεζών με κατάλληλη σήμανση Εγκατάσταση φωτεινών σηματοδοτών με ήχο (στους υφιστάμενους σηματοδότες)
68	Φειδιππίδου	Τετραπόλεως έως Θήβων	Νότια	Βελτίωση του δαπέδου Κατασκευή ράμπας σύνδεσης οδοστρώματος-πεζοδρομίου στη διασταύρωση με Τετραπόλεως Αντιμετώπιση παράνομης στάθμευσης (μέτρα αποτροπής) Απομάκρυνση εμποδίων

**Π2: Πρόταση**

Προτεινόμενες Παρεμβάσεις Πεζοδρομίων Διαδρομή Λ. Αλεξάνδρας - Θηβών - Φειδιππίδου				
A/A	Οδός	Οδός και τμήμα (από – έως)	Πλευρά πεζοδρομίου	Σχόλια/Προτάσεις
69	Φειδιππίδου	Μιχαλακοπούλου έως Τετραπόλεως	Νότια	Βελτίωση του δαπέδου Κατασκευή ραμπών σύνδεσης οδοστρώματος-πεζοδρομίου στις διασταυρώσεις Αντιμετώπιση παράνομης στάθμευσης (μέτρα αποτροπής) Απομάκρυνση εμποδίων Αναδιαμόρφωση διαβάσεων πεζών με κατάλληλη σήμανση στη διασταύρωση με Μιχαλακοπούλου
70	Φειδιππίδου	Βίγλας έως Μιχαλακοπούλου	Βόρεια	Κατασκευή οδηγού όδευσης (με διαφορετική υφή και χρώμα) Ανακατασκευή ραμπών στη διασταύρωση με Μεσογείων Βελτίωση του δαπέδου Αναδιαμόρφωση διαβάσεων πεζών με κατάλληλη σήμανση Εγκατάσταση φωτεινών σηματοδοτών με ήχο
71	Φειδιππίδου	Χαλκηδόνος έως Μιχαλακοπούλου	Νότια	Βελτίωση του δαπέδου Ανακατασκευή ραμπών Κατασκευή ραμπών στη διασταύρωση με Μιχαλακοπούλου Διασφάλιση ελεύθερου ύψους όδευσης πεζών (τουλάχιστον 2,2 μέτρα ύψος χωρίς εμπόδια - κόψιμο κλαδιών) Αντιμετώπιση παράνομης στάθμευσης (μέτρα αποτροπής) Αναδιαμόρφωση διαβάσεων πεζών με κατάλληλη σήμανση Κατασκευή οδηγού όδευσης (με διαφορετική υφή και χρώμα) στην τριγωνική νησίδα στη διασταύρωση με Μιχαλακοπούλου Εγκατάσταση φωτεινών σηματοδοτών με ήχο (στους υφιστάμενους σηματοδοτές)

**Π2: Πρόταση**

<b>Προτεινόμενες Παρεμβάσεις Πεζοδρομίων Διαδρομή Λ. Αλεξάνδρας - Θηβών - Φειδιππίδου</b>				
<b>A/A</b>	<b>Οδός</b>	<b>Οδός και τμήμα (από – έως)</b>	<b>Πλευρά πεζοδρομίου</b>	<b>Σχόλια/Προτάσεις</b>
72	Φειδιππίδου	Μεσογείων έως Βίγλας	Βόρεια	Κατασκευή οδηγού όδευσης (με διαφορετική υφή και χρώμα) Κατασκευή ράμπας σύνδεσης οδοστρώματος-πεζοδρομίου στη διασταύρωση με Μιχαλακοπούλου Βελτίωση του δαπέδου Αντιμετώπιση παράνομης στάθμευσης (μέτρα αποτροπής) Αναδιαμόρφωση διαβάσεων πεζών με κατάλληλη σήμανση Εγκατάσταση φωτεινών σηματοδοτών με ήχο (στους υφιστάμενους σηματοδότες) Ανακατασκευή νησίδων (ασφαλής ενδιάμεση στάση) στη διασταύρωση με τη Μεσογείων
73	Φειδιππίδου	Μεσογείων έως Χαλκηδόνος	Νότια	Βελτίωση του δαπέδου Αναδιαμόρφωση διάβασης πεζών με κατάλληλη σήμανση Αντιμετώπιση παράνομης στάθμευσης (μέτρα αποτροπής) Ανακατασκευή ραμπών
74	Φειδιππίδου	Μεσογείων έως Σεβαστουπόλεως	Βόρεια	Βελτίωση του δαπέδου Ανακατασκευή ραμπών Αντιμετώπιση παράνομης στάθμευσης (μέτρα αποτροπής) Αναδιαμόρφωση διαβάσεων πεζών με κατάλληλη σήμανση Εγκατάσταση φωτεινών σηματοδοτών με ήχο (στους υφιστάμενους σηματοδότες)
75	Φειδιππίδου	Σεβαστουπόλεως έως Ακαρνανίας	Βόρεια	Βελτίωση του δαπέδου Ανακατασκευή ράμπας Αντιμετώπιση παράνομης στάθμευσης (μέτρα αποτροπής) Απομάκρυνση εμποδίων

**Π2: Πρόταση**

Προτεινόμενες Παρεμβάσεις Πεζοδρομίων Διαδρομή Λ. Αλεξάνδρας - Θηβών - Φειδιππίδου				
A/A	Οδός	Οδός και τμήμα (από – έως)	Πλευρά πεζοδρομίου	Σχόλια/Προτάσεις
76	Φειδιππίδου	Ακαρνανίας έως Κηφισίας Λεωφ.	Βόρεια	Βελτίωση του δαπέδου Ανακατασκευή ραμπών Αντιμετώπιση παράνομης στάθμευσης (μέτρα αποτροπής) Ανακατασκευή νησίδων (ασφαλής ενδιάμεση στάση) στη διασταύρωση με τη Λ. Κηφισίας Εγκατάσταση φωτεινών σηματοδοτών με ήχο (στους υφιστάμενους σηματοδότες)
77	Φειδιππίδου	Μεσογείων έως Κηφισίας Λεωφ.	Νότια	Βελτίωση του δαπέδου Ανακατασκευή ραμπών Ανακατασκευή νησίδων (ασφαλής ενδιάμεση στάση) Αναδιαμόρφωση διαβάσεων πεζών με κατάλληλη σήμανση Εγκατάσταση φωτεινών σηματοδοτών με ήχο (στους υφιστάμενους σηματοδότες) Κατασκευή οδηγού όδευσης στην τριγωνική νησίδα επί της διασταύρωσης με Μεσογείων Αντιμετώπιση παράνομης στάθμευσης (μέτρα αποτροπής)

**Πίνακας 12: Προτεινόμενες Παρεμβάσεις Κοινόχρηστων Χώρων – Διαδρομή Λ. Αλεξάνδρας - Θηβών - Φειδιππίδου**

Προτεινόμενες Παρεμβάσεις Κοινόχρηστων Χώρων Διαδρομή Λ. Αλεξάνδρας - Θηβών - Φειδιππίδου			
A/A	Όνομα Κοινόχρηστου Χώρου	Διεύθυνση	Τύπος παρέμβασης
1	Πλ. Αιγύπτου	Ιουλιανού, Αλεξάνδρας Λεωφ., Μαυροματαίων	Κατασκευή οδηγού όδευσης εντός και έως τον χώρο Τοποθέτηση εξοπλισμού ΑμεΑ (παγκάκια με υποδοχή, καλάθια) Αναδιαμόρφωση ραμπών για την ισόπεδη σύνδεση πεζοδρομίου – χώρου Αναδιαμόρφωση υφιστάμενων διαβάσεων Διαμόρφωση διάβασης επί της Ιουλιανού

**Π2: Πρόταση**

Προτεινόμενες Παρεμβάσεις Κοινόχρηστων Χώρων Διαδρομή Λ. Αλεξάνδρας - Θηβών - Φειδιππίδου			
A/A	Όνομα Κοινόχρηστου Χώρου	Διεύθυνση	Τύπος παρέμβασης
2	Πεδίο Άρεως	Ευελπίδων, Μουστοξύδη, Μπούσου, Αλεξάνδρας Λεωφ., Μαυρομματαίων	Κατασκευή οδηγού όδευσης εντός και έως τον χώρο Ανακατασκευή ραμπών σύνδεσης οδοστρώματος-πεζοδρομίου (για όσες δεν πληρούν τις προδιαγραφές) Διαμόρφωση διάβασης στην κύρια είσοδο (επί της ανωνύμου οδού, εμπροσθεν του αγάλματος του Βασιλέως Κωνσταντίνου) Δημιουργία μακέτας χώρου αφής (Braille) Τοποθέτηση δημόσιων χώρων ύδρευσης (βρύσες χαμηλού ύψους) Τοποθέτηση εξοπλισμού ΑμεΑ (παγκάκια με υποδοχή, καλάθια) Διαμόρφωση προσβάσιμης παιδικής χαράς (με όργανα συμπερίληψης) Εγκατάσταση εξοπλισμού για άθληση ΑμεΑ Εγκατάσταση Σήμανσης Καταφυγής
3	Πλ. Αργεντινής Δημοκρατίας	Πλ. Αργεντινής Δημοκρατίας, Λασκαρέως, Καβασίλα, Αλεξάνδρας Λεωφ., Τρικούπη Χαριλάου	Κατασκευή οδηγού όδευσης εντός και έως τον χώρο όπου απουσιάζει Ανακατασκευή ραμπών σύνδεσης οδοστρώματος-πεζοδρομίου (για όσες δεν πληρούν τις προδιαγραφές) Δημιουργία κοινόχρηστου χώρου υγιεινής (WC) εξυπηρέτησης ΑμεΑ Δημιουργία μακέτας χώρου αφής (Braille) Τοποθέτηση εξοπλισμού ΑμεΑ (παγκάκια με υποδοχή, καλάθια)
4	Γήπεδο Παναθηναϊκού	Αλεξάνδρας Λεωφ., Κυριακού Παναγή, Τσόχα Αναστασίου, Παναθηναϊκού	Κατασκευή οδηγού όδευσης έως τον χώρο Ανακατασκευή ραμπών σύνδεσης οδοστρώματος-πεζοδρομίου Δημιουργία κοινόχρηστου χώρου υγιεινής (WC) εξυπηρέτησης ΑμεΑ Δημιουργία μακέτας χώρου αφής (Braille)
5	Άλσος μιας Νυκτός	Ζαχάρωφ, Αλεξάνδρας Λεωφ., Βασιλίσσης Σοφίας Λεωφ.	Κατασκευή οδηγού όδευσης εντός και έως τον χώρο Ανακατασκευή ραμπών σύνδεσης οδοστρώματος-πεζοδρομίου Τοποθέτηση εξοπλισμού ΑμεΑ (παγκάκια με υποδοχή, καλάθια)
6	791 - Δήλου και Παπαδιαμαντοπούλου (Παιδική Χαρά)	Πλατεία Παίδων	Διαμόρφωση/αναδιαμόρφωση ράμπας για την ισόπεδη σύνδεση του πεζοδρομίου με το Κοινόχρηστο Χώρο Διαμόρφωση προσβάσιμης παιδικής χαράς (με

**Π2: Πρόταση**

Προτεινόμενες Παρεμβάσεις Κοινόχρηστων Χώρων Διαδρομή Λ. Αλεξάνδρας - Θηβών - Φειδιππίδου			
A/A	Όνομα Κοινόχρηστου Χώρου	Διεύθυνση	Τύπος παρέμβασης
			όργανα συμπερίληψης) Τοποθέτηση δημόσιων χώρων ύδρευσης (βρύσες χαμηλού ύψους) Τοποθέτηση εξοπλισμού ΑμεΑ (παγκάκια με υποδοχή, καλάθια) Τοποθέτηση επιγραφών καθοδήγησης (προς προσβάσιμες εισόδους)
7	Πλ. Ευάγγ. Σχ. Σμύρνης	Ζαχάρωφ & Βασιλίσσης Σοφίας Λεωφ.	Διαμόρφωση ράμπας για την ισόπεδη σύνδεση του πεζοδρομίου με το Κοινόχρηστο Χώρο, με κατάλληλη σήμανση Κατασκευή οδηγού όδευσης εντός του χώρου Βελτίωση του δαπέδου/επίστρωση εντός του χώρου

**Πίνακας 13: Προτεινόμενες Παρεμβάσεις Δημόσιων Κτιρίων – Διαδρομή Λ. Αλεξάνδρας - Θηβών - Φειδιππίδου**

Προτεινόμενες Παρεμβάσεις Δημόσιων Κτιρίων Διαδρομή Λ. Αλεξάνδρας - Θηβών - Φειδιππίδου			
A/A	Όνομα Κτιρίου	Διεύθυνση	Τύπος παρέμβασης
1	Εταιρεία Ασφαλιστικών Συμβουλευτικών Υπηρεσιών ΑΑΕ ΟΤΑ	Λ. Μαυρομματαίων 20	Κατασκευή οδηγού όδευσης έως την είσοδο Διαμόρφωση ράμπας για ισόπεδη σύνδεση πεζοδρομίου – κτιρίου Ανακατασκευή ράμπας σύνδεσης οδαστρώματος - πεζοδρομίου πλησίον της εισόδου Τοποθέτηση εξοπλισμού σε προσβάσιμο ύψος (κουδούνι, επιγραφές)
2	Κέντρα Δημιουργικής Μάθησης - Λ. Αλεξάνδρας (7η Δ.Κ.), Γυμναστήριο Λ. Αλεξάνδρας	Λ. Αλεξάνδρας 152	Κατασκευή οδηγού όδευσης έως την είσοδο Διαμόρφωση ράμπας για ισόπεδη σύνδεση πεζοδρομίου – κτιρίου Ανακατασκευή ραμπών πεζοδρομίου Τοποθέτηση εξοπλισμού σε προσβάσιμο ύψος (κουδούνι, επιγραφές)
3	Γήπεδο Παναθηναϊκού	Γήπεδο Παναθηναϊκού (Λ. Αλεξάνδρας 160)	Κατασκευή οδηγού όδευσης έως την είσοδο Αναδιαμορφώση διαβάσεων

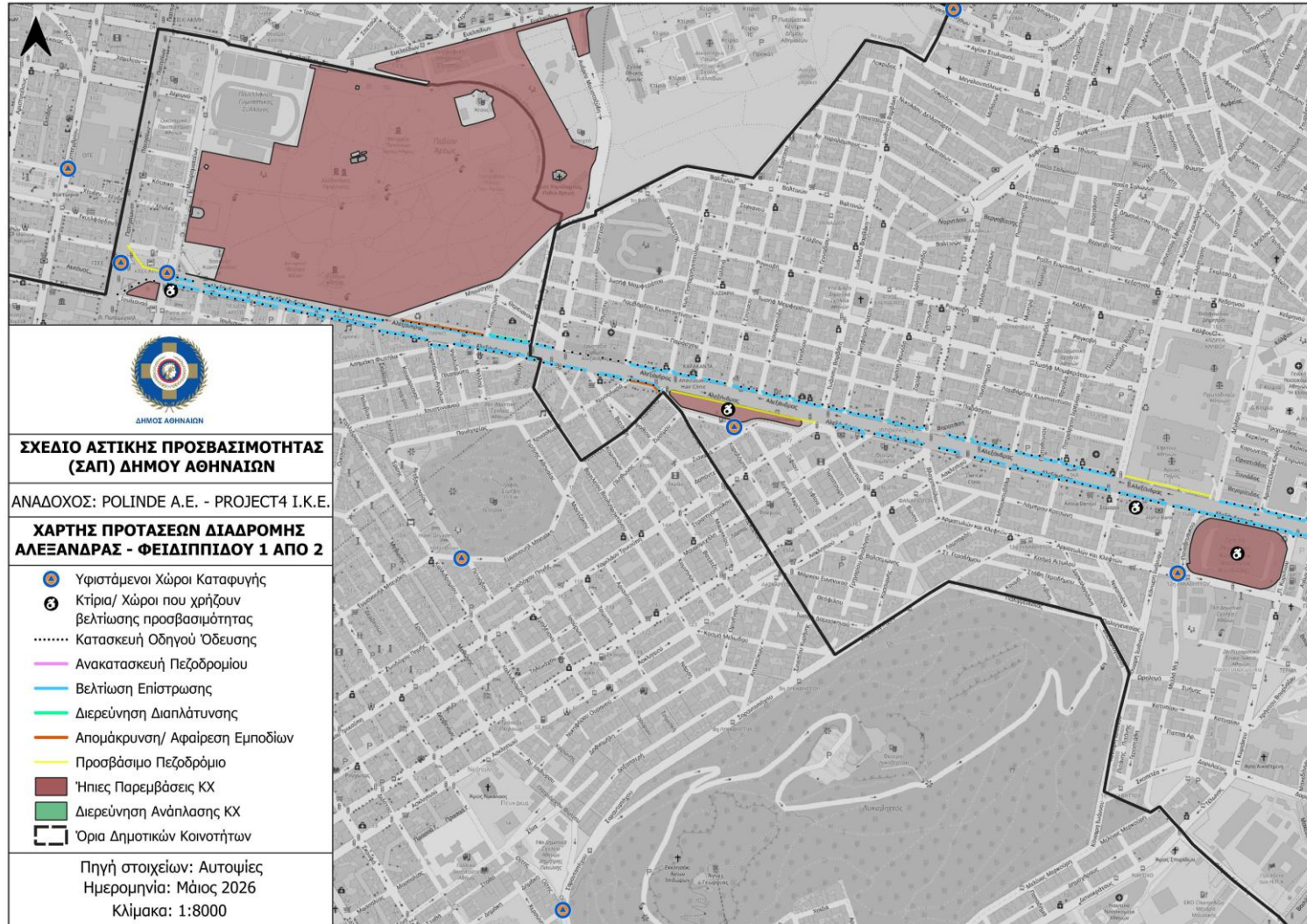
**Π2: Πρόταση**

Προτεινόμενες Παρεμβάσεις Δημόσιων Κτιρίων Διαδρομή Λ. Αλεξάνδρας - Θηβών - Φειδιππίδου			
A/A	Όνομα Κτιρίου	Διεύθυνση	Τύπος παρέμβασης
			Ανακατασκευή ραμπών πεζοδρομίου περιμετρικά
4	737 Αθλητικό Κέντρο - Αμπελόκηποι	Μηλέων & Αλεξάνδρας	Κατασκευή οδηγού όδευσης έως την είσοδο Ανακατασκευή ραμπών πεζοδρομίου Τοποθέτηση επιγραφών καθοδήγησης (προς προσβάσιμες εισόδους)
5	ΕΕΚ - Κωφών Γυμνάσιο	Ζαχάρωφ 1	Κατασκευή οδηγού όδευσης έως την είσοδο Αναδιαμορφώση διαβάσεων Ανακατασκευή ραμπών πεζοδρομίου Διερεύνηση διαπλάτυνσης πεζοδρομίου (για ελεύθερη όδευση τουλάχιστον 1,5μ.)
6	Νοσ. Αγλ. Κυρ. Νηπιαγωγείο	Λεβαδείας, Θηβών, Μ. Ασίας	Κατασκευή οδηγού όδευσης έως την είσοδο Κατασκευή διάβασης με κατάλληλη σήμανση Ανακατασκευή ραμπών πεζοδρομίου στις περιπτώσεις που υφίσταται υψομετρική διαφορά με το οδόστρωμα
7	Νοσ. Παίδων Γυμνάσιο	Μικράς Ασίας & Θηβών	Κατασκευή οδηγού όδευσης έως την είσοδο Κατασκευή διάβασης με κατάλληλη σήμανση Ανακατασκευή ραμπών πεζοδρομίου στις περιπτώσεις που υφίσταται υψομετρική διαφορά με το οδόστρωμα
8	Νοσ. Αγλ. Κυρ. Δημοτικό	Λεβαδείας, Θηβών, Μ. Ασίας	Κατασκευή οδηγού όδευσης έως την είσοδο Κατασκευή διάβασης με κατάλληλη σήμανση Ανακατασκευή ραμπών πεζοδρομίου στις περιπτώσεις που υφίσταται υψομετρική διαφορά με το οδόστρωμα
9	Νοσ. Αγ. Σοφία Νηπιαγωγείο	Μικράς Ασίας & Θηβών	Κατασκευή οδηγού όδευσης έως την είσοδο Κατασκευή διάβασης με κατάλληλη σήμανση Ανακατασκευή ραμπών πεζοδρομίου στις περιπτώσεις που υφίσταται υψομετρική διαφορά με το οδόστρωμα

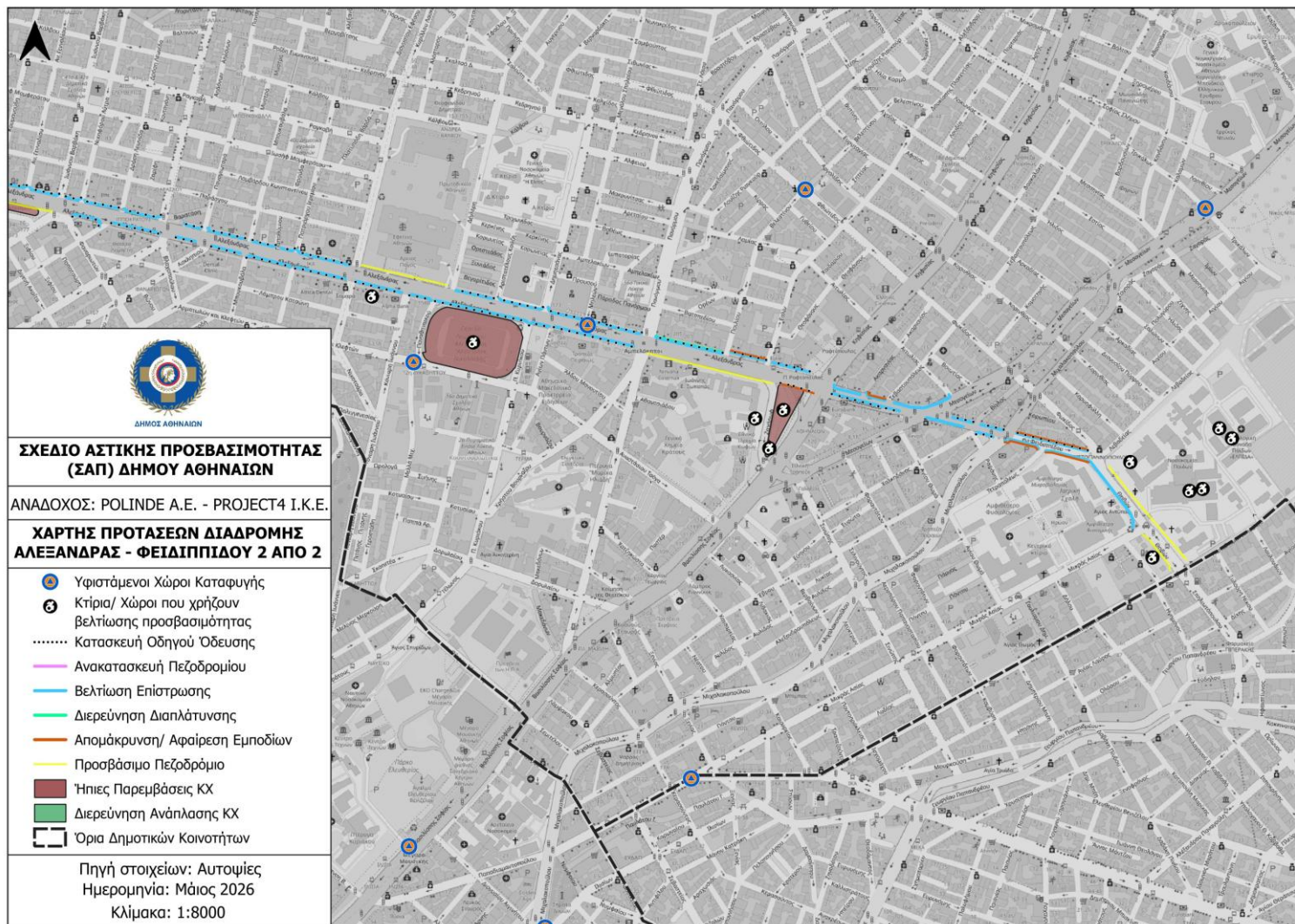
**Π2: Πρόταση**

<b>Προτεινόμενες Παρεμβάσεις Δημόσιων Κτιρίων                      Διαδρομή Λ. Αλεξάνδρας - Θηβών - Φειδιππίδου</b>			
<b>A/A</b>	<b>Όνομα Κτιρίου</b>	<b>Διεύθυνση</b>	<b>Τύπος παρέμβασης</b>
10	Νοσ. Αγ. Σοφία Δημοτικό	Μικράς Ασίας & Θηβών	Κατασκευή οδηγού όδευσης έως την είσοδο Κατασκευή διάβασης με κατάλληλη σήμανση Ανακατασκευή ραμπών πεζοδρομίου στις περιπτώσεις που υφίσταται υψομετρική διαφορά με το οδόστρωμα

Χάρτης 5: Διαδρομή Λ. Αλεξάνδρας - Θηβών - Φειδιππίδου – Προτεινόμενες παρεμβάσεις (1/2)



Χάρτης 6: Διαδρομή Λ. Αλεξάνδρας - Θηβών - Φειδιππίδου – Προτεινόμενες παρεμβάσεις (2/2)



#### 4.1.5 Οδός Σούτσου - Πανόρμου - Ερυθρού Σταυρού

**Πίνακας 14: Προτεινόμενες Παρεμβάσεις Πεζοδρομίων – Διαδρομή Σούτσου - Πανόρμου - Ερυθρού Σταυρού**

Προτεινόμενες Παρεμβάσεις Πεζοδρομίων Διαδρομή Σούτσου - Πανόρμου - Ερυθρού Σταυρού				
A/A	Οδός	Οδός και τμήμα (από – έως)	Πλευρά πεζοδρομίου	Σχόλια/Προτάσεις
1	Δημητρίου Σούτσου	Χρήστου Βουρνάζου έως Αναστασίου Τσόχα	Δυτική	Βελτίωση του δαπέδου Ανακατασκευή ραμπών Κατασκευή ράμπας (στη διασταύρωση με Μανουτίου Άλδου) Κατασκευή οδηγού όδευσης (με διαφορετική υφή και χρώμα) Απομάκρυνση εμποδίων Αναδιαμόρφωση διάβασης Εγκατάσταση φωτεινών σηματοδοτών με ήχο (στη διασταύρωση με Αν. Τσόχα Διερεύνηση διαπλάτυνσης πεζοδρομίου
2	Δημητρίου Σούτσου	Μανουτίου Άλδου έως Αναστασίου Τσόχα	Δυτική	Βελτίωση του δαπέδου Ανακατασκευή ραμπών Κατασκευή ράμπας (στη διασταύρωση με Μανουτίου Άλδου) Κατασκευή οδηγού όδευσης (με διαφορετική υφή και χρώμα) Απομάκρυνση εμποδίων Αναδιαμόρφωση διάβασης Εγκατάσταση φωτεινών σηματοδοτών με ήχο (στη διασταύρωση με Αν. Τσόχα Διερεύνηση διαπλάτυνσης πεζοδρομίου
3	Δημητρίου Σούτσου	Αθανασιάδου Ι. έως Αλεξάνδρας Λεωφ.	Ανατολική	Βελτίωση του δαπέδου στο τμήμα κοντά στη διασταύρωση με Αθανασιάδου Κατασκευή ράμπας στη διασταύρωση με Αθανασιάδου Κατασκευή οδηγού όδευσης στο τμήμα που δεν υπάρχει (με διαφορετική υφή και χρώμα) Διερεύνηση διαπλάτυνσης πεζοδρομίου στο στενό τμήμα
4	Δημητρίου Σούτσου	Αθανασιάδου Ι. έως Αναστασίου Τσόχα	Ανατολική	Βελτίωση του δαπέδου Κατασκευή ραμπών στις διασταυρώσεις Κατασκευή οδηγού όδευσης (με διαφορετική υφή και χρώμα) Απομάκρυνση εμποδίων

**Π2: Πρόταση**

<b>Προτεινόμενες Παρεμβάσεις Πεζοδρομίων Διαδρομή Σούτσου - Πανόρμου - Ερυθρού Σταυρού</b>				
<b>A/A</b>	<b>Οδός</b>	<b>Οδός και τμήμα (από – έως)</b>	<b>Πλευρά πεζοδρομίου</b>	<b>Σχόλια/Προτάσεις</b>
5	Δημητρίου Σούτσου	Αναστασίου Τσόχα έως Τιμολέοντος Βάσσου	Δυτική	Βελτίωση του δαπέδου Ανακατασκευή/Κατασκευή ραμπών στις διασταυρώσεις Αναδιαμόρφωση διάβασης Εγκατάσταση φωτεινών σηματοδοτών με ήχο (στη διασταύρωση με Av. Τσόχα Κατασκευή οδηγού όδευσης (με διαφορετική υφή και χρώμα) Απομάκρυνση εμποδίων Διερεύνηση διαπλάτυνσης πεζοδρομίου στο στενό τμήμα
6	Δημητρίου Σούτσου	Αναστασίου Τσόχα έως Σούτσου Δημ.	Ανατολική	Βελτίωση του δαπέδου Κατασκευή ραμπών στις διασταυρώσεις Αναδιαμόρφωση διαβάσεων στη διασταύρωση με Av. Τσόχα Εγκατάσταση φωτεινών σηματοδοτών με ήχο (στη διασταύρωση με Av. Τσόχα) Κατασκευή οδηγού όδευσης στο τμήμα που δεν υπάρχει (με διαφορετική υφή και χρώμα) Διερεύνηση διαπλάτυνσης πεζοδρομίου
7	Δημητρίου Σούτσου	Αναστασίου Τσόχα έως Χατζηκώστα	Ανατολική	Βελτίωση του δαπέδου Κατασκευή ραμπών στις διασταυρώσεις Αναδιαμόρφωση διαβάσεων στη διασταύρωση με Av. Τσόχα Εγκατάσταση φωτεινών σηματοδοτών με ήχο (στη διασταύρωση με Av. Τσόχα) Κατασκευή οδηγού όδευσης (με διαφορετική υφή και χρώμα) Διερεύνηση διαπλάτυνσης πεζοδρομίου
8	Δημητρίου Σούτσου	Χατζηκώστα έως Τιμολέοντος Βάσσου	Ανατολική	Βελτίωση του δαπέδου Κατασκευή ραμπών στις διασταυρώσεις Κατασκευή οδηγού όδευσης τυφλών (με διαφορετική υφή και χρώμα) Απομάκρυνση εμποδίων Διερεύνηση διαπλάτυνσης πεζοδρομίου
9	Δημητρίου Σούτσου	Τιμολέοντος Βάσσου έως Δορυλαίου	Δυτική	Βελτίωση του δαπέδου Κατασκευή ραμπών στις διασταυρώσεις Κατασκευή οδηγού όδευσης (με διαφορετική υφή και χρώμα) Απομάκρυνση εμποδίων

**Π2: Πρόταση**

Προτεινόμενες Παρεμβάσεις Πεζοδρομίων Διαδρομή Σούτσου - Πανόρμου - Ερυθρού Σταυρού				
A/A	Οδός	Οδός και τμήμα (από – έως)	Πλευρά πεζοδρομίου	Σχόλια/Προτάσεις
10	Δημητρίου Σούτσου	Τιμολέοντος Βάσσου έως Δορυλαίου	Ανατολική	Βελτίωση του δαπέδου Ανακατασκευή ραμπών Κατασκευή ράμπας στη διασταύρωση με Δορυλαίου Αντιμετώπιση παράνομης στάθμευσης (μέτρα αποτροπής) Κατασκευή οδηγού όδευσης τυφλών (με διαφορετική υφή και χρώμα) Απομάκρυνση εμποδίων
11	Δημητρίου Σούτσου	Δορυλαίου έως Βασιλίσσης Σοφίας	Δυτική	Βελτίωση του δαπέδου Κατασκευή ραμπών στις διασταυρώσεις Κατασκευή οδηγού όδευσης (με διαφορετική υφή και χρώμα) Απομάκρυνση εμποδίων Διαμόρφωση διάβασης στη διασταύρωση με Βασ. Σοφίας Εγκατάσταση φωτεινών σηματοδοτών με ήχο (στη διασταύρωση με Βασ. Σοφίας)
12	Δημητρίου Σούτσου	Δορυλαίου έως Βασιλίσσης Σοφίας	Ανατολική	Κατασκευή ραμπών στις διασταυρώσεις Κατασκευή οδηγού όδευσης (με διαφορετική υφή και χρώμα) Απομάκρυνση εμποδίων Διαμόρφωση διάβασης στη διασταύρωση με Βασ. Σοφίας Εγκατάσταση φωτεινών σηματοδοτών με ήχο (στη διασταύρωση με Βασ. Σοφίας)
13	Πανόρμου	Αλεξάνδρας Λεωφ. έως Βατοπεδίου	Ανατολική	Ανακατασκευή ραμπών Παρεμβάσεις στο πλαίσιο φύτευσης (τοποθέτηση σχάρας)
14	Πανόρμου	Βατοπεδίου έως Αμαλιάδος	Ανατολική	Ανακατασκευή ραμπών Παρεμβάσεις στο πλαίσιο φύτευσης (τοποθέτηση σχάρας) Απομάκρυνση εμποδίων Αναδιαμόρφωση διάβασης <u>Για τη νησίδα:</u> Πλήρης υποβιβασμός νησίδας ώστε να ισοπεδώνεται πλήρως με την άσφαλτο και τοποθέτηση πλακών κίνδυνος

**Π2: Πρόταση**

Προτεινόμενες Παρεμβάσεις Πεζοδρομίων Διαδρομή Σούτσου - Πανόρμου - Ερυθρού Σταυρού				
A/A	Οδός	Οδός και τμήμα (από – έως)	Πλευρά πεζοδρομίου	Σχόλια/Προτάσεις
15	Πανόρμου	Αμαλιάδος έως Πλ. Αγ. Δημητρίου	Ανατολική	Ανακατασκευή ράμπας στη διασταύρωση με Αμαλιάδος Κατασκευή ράμπας στη διασταύρωση με την Πλ. Αγ. Δημητρίου
16	Πανόρμου	Πλ. Αγ. Δημητρίου	Ανατολική	Βελτίωση του δαπέδου Κατασκευή οδηγού όδευσης τυφλών (με διαφορετική υφή και χρώμα) Ανακατασκευή ραμπών Παρεμβάσεις στο πλαίσιο φύτευσης (τοποθέτηση σχάρας) Απομάκρυνση εμποδίων Αναδιαμόρφωση διαβάσεων Ανακατασκευή νησίδας Διαμόρφωση στάσης λεωφορείου (προσβάσιμη σε ΑμεΑ)
17	Πανόρμου	Πλ. Αγ. Δημητρίου έως Φθιώτιδος	Ανατολική	Ανακατασκευή ραμπών Παρεμβάσεις στο πλαίσιο φύτευσης (τοποθέτηση σχάρας) Κατασκευή οδηγού όδευσης τυφλών (με διαφορετική υφή και χρώμα) στο τμήμα που απουσιάζει Αντιμετώπιση παράνομης στάθμευσης (μέτρα αποτροπής) Απομάκρυνση εμποδίων Αναδιαμόρφωση διαβάσεων Εγκατάσταση φωτεινών σηματοδοτών με ήχο (στους υφιστάμενους) <u>Για τη νησίδα:</u> Χρονισμός φωτεινών σηματοδοτών
18	Πανόρμου	Φθιώτιδος έως Οιτύλου	Ανατολική	Ανακατασκευή ραμπών Παρεμβάσεις στο πλαίσιο φύτευσης (τοποθέτηση σχάρας) Κατασκευή οδηγού όδευσης τυφλών (με διαφορετική υφή και χρώμα) Αντιμετώπιση παράνομης στάθμευσης (μέτρα αποτροπής)

**Π2: Πρόταση**

Προτεινόμενες Παρεμβάσεις Πεζοδρομίων Διαδρομή Σούτσου - Πανόρμου - Ερυθρού Σταυρού				
A/A	Οδός	Οδός και τμήμα (από – έως)	Πλευρά πεζοδρομίου	Σχόλια/Προτάσεις
19	Πανόρμου	Οιτύλου έως Αργολίδος	Ανατολική	Ανακατασκευή ραμπών Παρεμβάσεις στο πλαίσιο φύτευσης (τοποθέτηση σχάρας) Κατασκευή οδηγού όδευσης τυφλών (με διαφορετική υφή και χρώμα) Αντιμετώπιση παράνομης στάθμευσης (μέτρα αποτροπής)
20	Πανόρμου	Αργολίδος έως Ευρυτανίας	Ανατολική	Ανακατασκευή ραμπών Παρεμβάσεις στο πλαίσιο φύτευσης (τοποθέτηση σχάρας) Κατασκευή οδηγού όδευσης τυφλών (με διαφορετική υφή και χρώμα) Αντιμετώπιση παράνομης στάθμευσης (μέτρα αποτροπής)
21	Πανόρμου	Ευρυτανίας έως Αχαΐας	Νότια	Ανακατασκευή ραμπών Παρεμβάσεις στο πλαίσιο φύτευσης (τοποθέτηση σχάρας) Κατασκευή οδηγού όδευσης τυφλών (με διαφορετική υφή και χρώμα) Διασφάλιση ελεύθερου ύψους όδευσης πεζών (κλαδοκοπή)
22	Πανόρμου	Αχαΐας έως Καρύστου	Νότια	Ανακατασκευή ραμπών Κατασκευή οδηγού όδευσης τυφλών (με διαφορετική υφή και χρώμα) στα τμήματα που απουσιάζει Αντιμετώπιση παράνομης στάθμευσης (μέτρα αποτροπής)
23	Πανόρμου	Καρύστου έως Λαρίσης	Νότια	Ανακατασκευή ραμπών Κατασκευή οδηγού όδευσης τυφλών (με διαφορετική υφή και χρώμα) στα τμήματα που απουσιάζει Αντιμετώπιση παράνομης στάθμευσης (μέτρα αποτροπής) Αναδιαμόρφωση διάβασης στη διασταύρωση με Λαρίσης Εγκατάσταση φωτεινών σηματοδοτών με ήχο (στους υφιστάμενους) Απομάκρυνση εμποδίων

**Π2: Πρόταση**

Προτεινόμενες Παρεμβάσεις Πεζοδρομίων Διαδρομή Σούτσου - Πανόρμου - Ερυθρού Σταυρού				
A/A	Οδός	Οδός και τμήμα (από – έως)	Πλευρά πεζοδρομίου	Σχόλια/Προτάσεις
24	Πανόρμου	Λαρίσσης έως Ριανκούρ Λουίζης	Νότια	Ανακατασκευή ραμπών Κατασκευή ράμπας στη διασταύρωση με Ριανκούρ Κατασκευή ραμπών και οδηγού όδευσης στην τριγωνική νησίδα (διασταύρωση με Ριανκούρ) Αναδιαμόρφωση διάβασης στη διασταύρωση με Λαρίσσης Εγκατάσταση φωτεινών σηματοδοτών με ήχο (στους υφιστάμενους) Απομάκρυνση εμποδίων στην τριγωνική νησίδα Ανακατασκευή τριγωνικής νησίδας ώστε να διατίθεται επαρκές πλάτος Διαμόρφωση στάσης λεωφορείου (προσβάσιμη σε ΑμεΑ) <u>Για τη νησίδα επί της Πανόρμου: Χρονισμός</u> φωτεινών σηματοδοτών
25	Πανόρμου	Ριανκούρ Λουίζης έως Παυλή Αλέξη	Νότια	Ανακατασκευή ραμπών Κατασκευή οδηγού όδευσης τυφλών (με διαφορετική υφή και χρώμα) στα τμήμα που απουσιάζει Κατασκευή ράμπας στη διασταύρωση με Ριανκούρ Αναδιαμόρφωση διάβασης Αντιμετώπιση παράνομης στάθμευσης (μέτρα αποτροπής) Παρεμβάσεις στο πλαίσιο φύτευσης (τοποθέτηση σχάρας)
26	Πανόρμου	Παυλή Αλέξη έως Δουκίσσης Πλακεντίας	Νότια	Κακατασκευή ραμπών Ανακατασκευή ραμπών Κατασκευή οδηγού όδευσης τυφλών (με διαφορετική υφή και χρώμα) Διερεύνηση διαπλάτυνσης-κατασκευής νέου πεζοδρομίου (για ελεύθερη όδευση τουλάχιστον 1,5μ.) λόγω της ύπαρξης σκαλιών στο υφιστάμενο πεζοδρόμιο στο πρώτο τμήμα
27	Πανόρμου	Δουκίσσης Πλακεντίας έως Πορταριάς	Νότια	Κακατασκευή ράμπας στη διασταύρωση με Δ. Πλακεντίας Ανακατασκευή ράμπας στη διασταύρωση με Πορταριάς

**Π2: Πρόταση**

Προτεινόμενες Παρεμβάσεις Πεζοδρομίων Διαδρομή Σούτσου - Πανόρμου - Ερυθρού Σταυρού				
A/A	Οδός	Οδός και τμήμα (από – έως)	Πλευρά πεζοδρομίου	Σχόλια/Προτάσεις
				Κατασκευή οδηγού όδευσης τυφλών (με διαφορετική υφή και χρώμα)
28	Πανόρμου	Πορταριάς έως Άρτης	Νότια	Ανακατασκευή ραμπών Απομάκρυνση εμποδίων
29	Πανόρμου	Άρτης έως Κηφισίας Λεωφ.	Νότια	Ανακατασκευή ραμπών Εγκατάσταση φωτεινών σηματοδοτών με ήχο (στους υφιστάμενους) Αναδιαμόρφωση διαβάσεων <u>Για τη νησίδα επί της Πανόρμου:</u> Χρονισμός φωτεινών σηματοδοτών <u>Για τη νησίδα επί της Κηφισίας:</u> Πλήρης υποβιβασμός νησίδας ώστε να ισοπεδώνεται πλήρως με την ασφαλτο, τοποθέτηση πλακών κίνδυνος και χρονισμός φωτεινών σηματοδοτών
30	Πανόρμου	Κηφισίας Λεωφ. έως Άρτης	Βόρεια	Κατασκευή ράμπας στη διάβαση επί της Λ. Κηφισίας Ανακατασκευή ράμπας Εγκατάσταση φωτεινών σηματοδοτών με ήχο (στους υφιστάμενους) <u>Για τη νησίδα επί της Κηφισίας:</u> Πλήρης υποβιβασμός νησίδας ώστε να ισοπεδώνεται πλήρως με την ασφαλτο, τοποθέτηση πλακών κίνδυνος και χρονισμός φωτεινών σηματοδοτών
31	Πανόρμου	Άρτης έως Συνοικισμός Γηροκομείου	Βόρεια	Ανακατασκευή ράμπας Αντιμετώπιση παράνομης στάθμευσης (μέτρα αποτροπής)
32	Πανόρμου	Συνοικισμός Γηροκομείου έως Παυλή Αλέξη	Βόρεια	Ανακατασκευή ράμπας στη διασταύρωση με Συν. Γηροκομείου Κατασκευή οδηγού όδευσης τυφλών (με διαφορετική υφή και χρώμα) Διερεύνηση Διαπλάτυνσης πεζοδρομίου
33	Πανόρμου	Παυλή Αλέξη έως Ριανκούρ Λουίζης	Βόρεια	Κατασκευή ραμπών στα άκρα του πεζοδρομίου Ανακατασκευή ραμπών στην τριγωνική νησίδα Κατασκευή οδηγού όδευσης τυφλών (με διαφορετική υφή και χρώμα)

**Π2: Πρόταση**

Προτεινόμενες Παρεμβάσεις Πεζοδρομίων Διαδρομή Σούτσου - Πανόρμου - Ερυθρού Σταυρού				
A/A	Οδός	Οδός και τμήμα (από – έως)	Πλευρά πεζοδρομίου	Σχόλια/Προτάσεις
				Αναδιαμόρφωση διάβασης Ανακατασκευή (κεντρικής) νησίδας Διερεύνηση διαπλάτυνσης πεζοδρομίου στο στενό τμήμα
34	Πανόρμου	Ριανκούρ Λουίζης έως Χατζηκωνσταντή Μιχαήλ	Βόρεια	Βελτίωση του δαπέδου Ανακατασκευή ράμπας στη διασταύρωση με Λ.Ριανκούρ Κατασκευή ράμπας στη διασταύρωση με Χατζηκωνσταντή Κατασκευή οδηγού όδευσης τυφλών (με διαφορετική υφή και χρώμα) Αντιμετώπιση παράνομης στάθμευσης (μέτρα αποτροπής) Απομάκρυνση εμποδίων Ανακατασκευή νησίδας
35	Πανόρμου	Χατζηκωνσταντή Μιχαήλ έως Λογοθετίδη Βασίλη	Βόρεια	Ανακατασκευή ραμπών Κατασκευή οδηγού όδευσης τυφλών (με διαφορετική υφή και χρώμα)
36	Πανόρμου	Λογοθετίδη Βασίλη έως Μπέλλου Λουκά	Βόρεια	Ανακατασκευή ραμπών Κατασκευή οδηγού όδευσης τυφλών (με διαφορετική υφή και χρώμα) Αναδιαμόρφωση διάβασης Διαμόρφωση στάσης λεωφορείου (προσβάσιμη σε ΑμεΑ)
37	Πανόρμου	Μπέλλου Λουκά έως Λαρίσσης	Βόρεια	Βελτίωση δαπέδου στο τμήμα που απουσιάζουν οι πλάκες Ανακατασκευή ραμπών Κατασκευή οδηγού όδευσης στο τμήμα που απουσιάζει Αναδιαμόρφωση διαβάσεων Εγκατάσταση φωτεινών σηματοδοτών με ήχο (στους υφιστάμενους) Διερεύνηση διαπλάτυνσης πεζοδρομίου στο στενό τμήμα (στη διασταύρωση με Λαρίσσης <u>Για τη νησίδα:</u> Χρονισμός φωτεινών σηματοδοτών
38	Πανόρμου	Καρύστου έως Λαρίσσης	Βόρεια	Ανακατασκευή ραμπών Αναδιαμόρφωση διάβασης Κατασκευή οδηγού όδευσης τυφλών στο τμήμα που απουσιάζει

**Π2: Πρόταση**

<b>Προτεινόμενες Παρεμβάσεις Πεζοδρομίων Διαδρομή Σούτσου - Πανόρμου - Ερυθρού Σταυρού</b>				
<b>A/A</b>	<b>Οδός</b>	<b>Οδός και τμήμα (από – έως)</b>	<b>Πλευρά πεζοδρομίου</b>	<b>Σχόλια/Προτάσεις</b>
				Παρεμβάσεις στο πλαίσιο φύτευσης (τοποθέτηση σχάρας)
39	Πανόρμου	Αχαΐας έως Καρύστου	Βόρεια	Ανακατασκευή ραμπών Κατασκευή οδηγού όδευσης τυφλών (με διαφορετική υφή και χρώμα) Παρεμβάσεις στο πλαίσιο φύτευσης (τοποθέτηση σχάρας) Διασφάλιση ελεύθερου ύψους όδευσης πεζών (τουλάχιστον 2,2 μέτρα ύψος χωρίς εμπόδια - κλαδοκοπή) Ανακατασκευή νησίδας - βελτίωση δαπέδου
40	Πανόρμου	Ευρυτανίας έως Αχαΐας	Βόρεια	Βελτίωση του δαπέδου Ανακατασκευή ραμπών Κατασκευή οδηγού όδευσης τυφλών (με διαφορετική υφή και χρώμα) Αντιμετώπιση παράνομης στάθμευσης (μέτρα αποτροπής) Παρεμβάσεις στο πλαίσιο φύτευσης (τοποθέτηση σχάρας)
41	Πανόρμου	Αργολίδος έως Ευρυτανίας	Δυτική	Βελτίωση του δαπέδου Ανακατασκευή ραμπών Κατασκευή οδηγού όδευσης τυφλών (με διαφορετική υφή και χρώμα) Αντιμετώπιση παράνομης στάθμευσης (μέτρα αποτροπής) Παρεμβάσεις στο πλαίσιο φύτευσης (τοποθέτηση σχάρας)
42	Πανόρμου	Αργολίδος έως Φθιώτιδος	Δυτική	Βελτίωση του δαπέδου Ανακατασκευή ραμπών Αντιμετώπιση παράνομης στάθμευσης (μέτρα αποτροπής) Κατασκευή οδηγού όδευσης τυφλών στα τμήματα που απουσιάζει Αναδιαμόρφωση διάβασης Εγκατάσταση φωτεινών σηματοδοτών με ήχο (στους υφιστάμενους) Παρεμβάσεις στο πλαίσιο φύτευσης (τοποθέτηση σχάρας)
43	Πανόρμου	Φθιώτιδος έως Κεδρηνού	Δυτική	Βελτίωση του δαπέδου Ανακατασκευή ραμπών Αντιμετώπιση παράνομης στάθμευσης (μέτρα αποτροπής) Κατασκευή οδηγού όδευσης τυφλών (με

**Π2: Πρόταση**

Προτεινόμενες Παρεμβάσεις Πεζοδρομίων Διαδρομή Σούτσου - Πανόρμου - Ερυθρού Σταυρού				
A/A	Οδός	Οδός και τμήμα (από – έως)	Πλευρά πεζοδρομίου	Σχόλια/Προτάσεις
				διαφορετική υφή και χρώμα) Αναδιαμόρφωση διάβασης Εγκατάσταση φωτεινών σηματοδοτών με ήχο (στους υφιστάμενους) Παρεμβάσεις στο πλαίσιο φύτευσης (τοποθέτηση σχάρας) <u>Για τη νησίδα:</u> Χρονισμός φωτεινών σηματοδοτών
44	Πανόρμου	Κεδρηνού έως Αλφειού	Δυτική	Βελτίωση του δαπέδου Ανακατασκευή ραμπών Αντιμετώπιση παράνομης στάθμευσης (μέτρα αποτροπής) Αναδιαμόρφωση διάβασης Εγκατάσταση φωτεινών σηματοδοτών με ήχο (στον υφιστάμενο) Παρεμβάσεις στο πλαίσιο φύτευσης (τοποθέτηση σχάρας)
45	Πανόρμου	Αλφειού έως Μακρυνίτσας	Δυτική	Ανακατασκευή ραμπών Αντιμετώπιση παράνομης στάθμευσης (μέτρα αποτροπής) Αναδιαμόρφωση διαβάσεων Εγκατάσταση φωτεινών σηματοδοτών με ήχο (στους υφιστάμενους) <u>Για τη νησίδα:</u> Χρονισμός φωτεινών σηματοδοτών
46	Πανόρμου	Μακρυνίτσας έως Αρεταίου	Δυτική	Ανακατασκευή ραμπών
47	Πανόρμου	Αρεταίου έως Βαθέος	Δυτική	Ανακατασκευή ραμπών Αναδιαμόρφωση διαβάσεων Ανακατασκευή νησίδας (βελτίωση δαπέδου)
48	Πανόρμου	Βαθέος έως Αμπελακίων	Δυτική	Ανακατασκευή ράμπας
49	Πανόρμου	Αμπελακίων έως Πάροδος Πανορμού	Δυτική	Ανακατασκευή ράμπας Κατασκευή οδηγού όδευσης (με διαφορετική υφή και χρώμα) Διασφάλιση ελεύθερου ύψους όδευσης πεζών (τουλάχιστον 2,2 μέτρα ύψος χωρίς εμπόδια - κλαδοκοπή) Παρεμβάσεις στο πλαίσιο φύτευσης (τοποθέτηση σχάρας) Αναδιαμόρφωση διάβασης

**Π2: Πρόταση**

Προτεινόμενες Παρεμβάσεις Πεζοδρομίων Διαδρομή Σούτσου - Πανόρμου - Ερυθρού Σταυρού				
A/A	Οδός	Οδός και τμήμα (από – έως)	Πλευρά πεζοδρομίου	Σχόλια/Προτάσεις
				<u>Για τη νησίδα:</u> Τοποθέτηση πλακών κίνδυνος
50	Πανόρμου	Ανώνυμη έως Αλεξάνδρας Λεωφ.	Δυτική	Βελτίωση δαπέδου Κατασκευή οδηγού όδευσης (με διαφορετική υφή και χρώμα) στο τμήμα που απουσιάζει
51	Ερυθρού Σταυρού	Κηφισίας Λεωφ. έως Σεβαστουπόλεως	Νότια	Ανακατασκευή ραμπών Αναδιαμόρφωση διαβάσεων Εγκατάσταση φωτεινών σηματοδοτών με ήχο (στους υφιστάμενους) Διερεύνηση διαπλάτυνσης πεζοδρομίου (για ελεύθερη όδευση τουλάχιστον 1,5μ.) <u>Για τη νησίδα:</u> Πλήρης υποβιβασμός νησίδας ώστε να ισοπεδώνεται πλήρως με την ασφαλτο και χρονισμός φωτεινών σηματοδοτών
52	Ερυθρού Σταυρού	Κηφισίας Λεωφ. έως Μάκκα Μαθιού	Βόρεια	Ανακατασκευή ραμπών Κατασκευή ράμπας στη διασταύρωση με Μάκκα Μαθιού Αναδιαμόρφωση διαβάσεων Εγκατάσταση φωτεινών σηματοδοτών με ήχο (στους υφιστάμενους) Απομάκρυνση εμποδίων Διερεύνηση διαπλάτυνσης πεζοδρομίου (για ελεύθερη όδευση τουλάχιστον 1,5μ.) <u>Για τη νησίδα:</u> Πλήρης υποβιβασμός νησίδας ώστε να ισοπεδώνεται πλήρως με την ασφαλτο και χρονισμός φωτεινών σηματοδοτών (αναφέρεται και στη νότια πλευρά)
53	Ερυθρού Σταυρού	Μάκκα Μαθιού έως Σεβαστουπόλεως	Βόρεια	Βελτίωση δαπέδου Κατασκευή ραμπών στα άκρα-διασαυρώσεις Κατασκευή οδηγού όδευσης (με διαφορετική υφή και χρώμα) Διερεύνηση διαπλάτυνσης πεζοδρομίου (για ελεύθερη όδευση τουλάχιστον 1,5μ.)

**Π2: Πρόταση**

Προτεινόμενες Παρεμβάσεις Πεζοδρομίων Διαδρομή Σούτσου - Πανόρμου - Ερυθρού Σταυρού				
A/A	Οδός	Οδός και τμήμα (από – έως)	Πλευρά πεζοδρομίου	Σχόλια/Προτάσεις
54	Ερυθρού Σταυρού	Σεβαστουπόλεως έως Αθανασάκη	Νότια	Απομάκρυνση εμποδίων Παρεμβάσεις στο πλαίσιο φύτευσης (τοποθέτηση σχάρας)
55	Ερυθρού Σταυρού	Σεβαστουπόλεως έως Αθανασάκη	Βόρεια	Ανακατασκευή ράμπας στη διασταύρωση με Αθανασάκη Κατασκευή νέας ράμπας και διαμόρφωση διάβασης στη διασταύρωση με Αθανασάκη Απομάκρυνση εμποδίων

**Πίνακας 15: Προτεινόμενες Παρεμβάσεις Κοινόχρηστων Χώρων – Διαδρομή Σούτσου - Πανόρμου - Ερυθρού Σταυρού**

Προτεινόμενες Παρεμβάσεις Κοινόχρηστων Χώρων Διαδρομή Σούτσου - Πανόρμου - Ερυθρού Σταυρού			
A/A	Όνομα Κοινόχρηστου Χώρου	Διεύθυνση	Τύπος παρέμβασης
1	Πλ. Μαβίλη	Βασιλίσσης Σοφίας, Δημητρίου Σούτσου	Κατασκευή οδηγού όδευσης εντός και έως τον χώρο Τοποθέτηση εξοπλισμού ΑμεΑ (παγκάκια με υποδοχή, καλάθια) Αναδιαμόρφωση ραμπών για την ισόπεδη σύνδεση πεζοδρομίου – χώρου Διαμόρφωση διάβασης στη διασταύρωση Σούτσου και Δορυλαίου Κατασκευή ραμπών σύνδεσης οδοστρώματος-πεζοδρομίου στα άκρα των πεζοδρομίων
2	Πλ. Αγίου Δημητρίου	Πλ. Αγ. Δημητρίου & Πανορμού	Κατασκευή οδηγού όδευσης εντός και έως τον χώρο Βελτίωση του δαπέδου Δημιουργία κοινόχρηστου χώρου υγιεινής (WC) Ανακατασκευή ραμπών σύνδεσης οδοστρώματος-πεζοδρομίου Κατασκευή ραμπών σύνδεσης οδοστρώματος-πεζοδρομίου στις διασταυρώσεις που απουσιάζουν Διαμόρφωση διαβάσεων στις διασταυρώσεις

**Π2: Πρόταση**

Προτεινόμενες Παρεμβάσεις Κοινόχρηστων Χώρων Διαδρομή Σούτσου - Πανόρμου - Ερυθρού Σταυρού			
A/A	Όνομα Κοινόχρηστου Χώρου	Διεύθυνση	Τύπος παρέμβασης
3	Πλ. Αθ. Κανελλοπούλου	Πανορμού, Ριανκούρ Λουίζης, Λάρισσης	Κατασκευή οδηγού όδευσης εντός του χώρου Ανακατασκευή ραμπών σύνδεσης οδοστρώματος-πεζοδρομίου Δημιουργία κοινόχρηστου χώρου υγιεινής (WC)

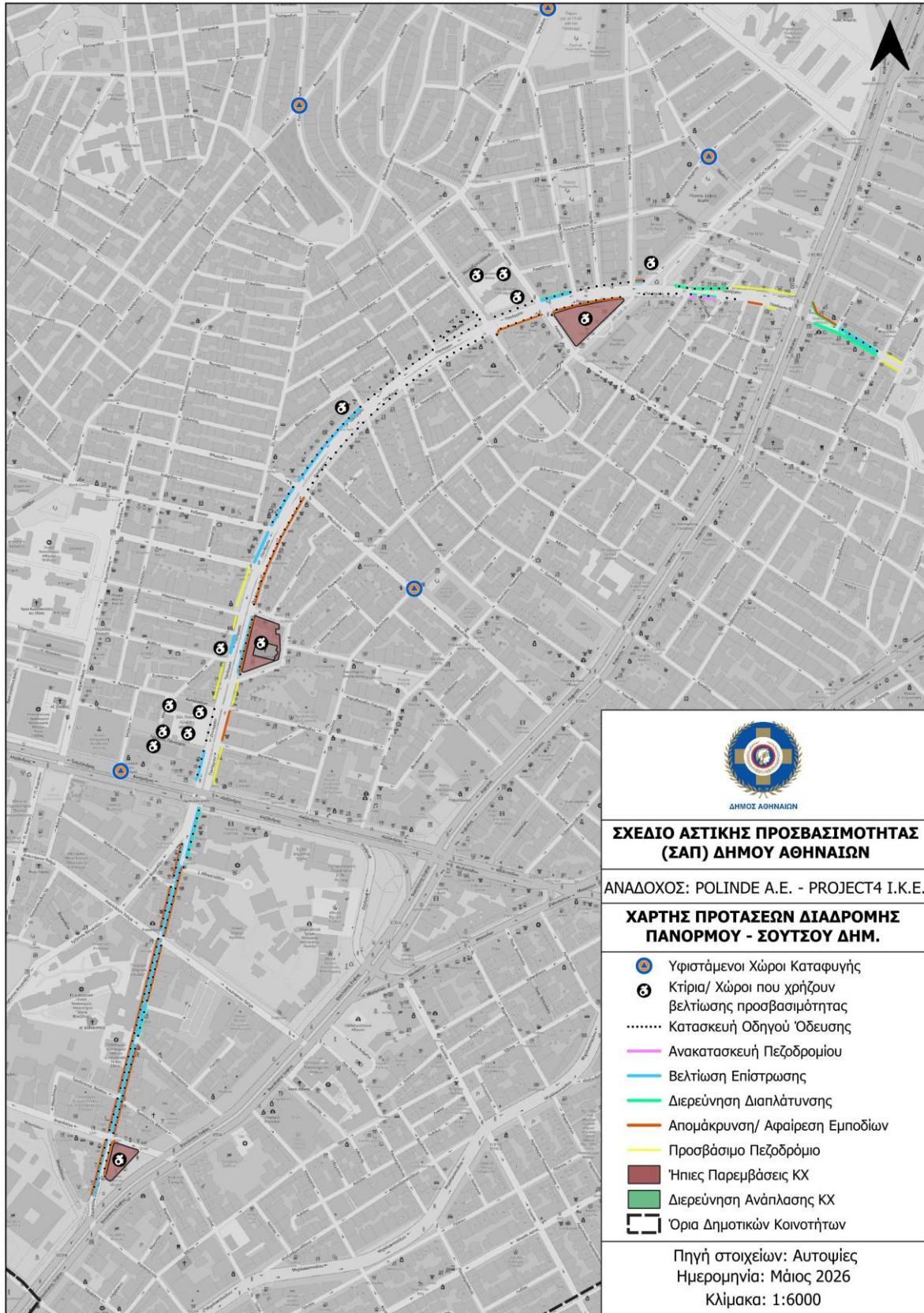
**Πίνακας 16: Προτεινόμενες Παρεμβάσεις Δημόσιων Κτιρίων – Διαδρομή Σούτσου - Πανόρμου - Ερυθρού Σταυρού**

Προτεινόμενες Παρεμβάσεις Δημόσιων Κτιρίων Διαδρομή Σούτσου - Πανόρμου - Ερυθρού Σταυρού			
A/A	Όνομα Κτιρίου	Διεύθυνση	Τύπος παρέμβασης
1	Λέσχη Φιλίας, 7ης Δ.Κ.	Πανορμού & Βαθέως	Κατασκευή οδηγού όδευσης έως την είσοδο Διαμόρφωση ράμπας για ισόπεδη σύνδεση πεζοδρομίου – κτιρίου Ανακατασκευή ράμπας σύνδεσης οδαστρώματος - πεζοδρομίου στην είσοδο Διαμόρφωση διάβασης επί της οδού Βαθέως Τοποθέτηση εξοπλισμού σε προσβάσιμο ύψος (κουδούνι, επιγραφές)
2	7η Δ.Κ., Ιωάννεις Βιβλιοθήκη	Πανορμού 59	Τοποθέτηση επιγραφών καθοδήγησης (προς προσβάσιμες εισόδους) Κατασκευή οδηγού όδευσης έως την είσοδο
3	16 Γυμνάσιο Αθηνών	Λάρισσης 47 & Πανορμού	Κατασκευή οδηγού όδευσης έως την είσοδο Διαμόρφωση ράμπας για ισόπεδη σύνδεση πεζοδρομίου – κτιρίου Αναδιαμορφώση διαβάσεων Ανακατασκευή ραμπών πεζοδρομίου
4	16 Γενικό Λύκειο Αθηνών	Λάρισσης & Πανορμού	Κατασκευή οδηγού όδευσης έως την είσοδο Διαμόρφωση ράμπας για ισόπεδη σύνδεση πεζοδρομίου – κτιρίου Αναδιαμορφώση διαβάσεων Ανακατασκευή ραμπών πεζοδρομίου

**Π2: Πρόταση**

<b>Προτεινόμενες Παρεμβάσεις Δημόσιων Κτιρίων Διαδρομή Σούτσου - Πανόρμου - Ερυθρού Σταυρού</b>			
<b>A/A</b>	<b>Όνομα Κτιρίου</b>	<b>Διεύθυνση</b>	<b>Τύπος παρέμβασης</b>
5	104 Δημοτικό Σχολείο Αθηνών	Μαιανδρουπόλεως 42	Κατασκευή οδηγού όδευσης έως την είσοδο Διαμόρφωση ράμπας για ισόπεδη σύνδεση πεζοδρομίου – κτιρίου Αναδιαμορφώση διαβάσεων Ανακατασκευή ραμπών πεζοδρομίου
6	7 ΚΕΠ - Αμπελόκηποι	Πανορμού & Λ. Ριανκούρ 71	Κατασκευή οδηγού όδευσης έως την είσοδο Αναδιαμόρφωση ράμπας για ισόπεδη σύνδεση πεζοδρομίου – κτιρίου Κατασκευή διάβασης με κατάλληλη σήμανση επί της Λ. Ριανκούρ Διαμόρφωση θέσεως στάθμευσης ΑμεΑ
7	17 Δημοτικό Σχολείο Αθηνών	Αμπελακίων 24	Κατασκευή οδηγού όδευσης έως την είσοδο Αναδιαμορφώση διαβάσεων Ανακατασκευή ραμπών πεζοδρομίου
8	17 Νηπιαγωγείο	Αμπελακίων & Πανόρμου	Κατασκευή οδηγού όδευσης έως την είσοδο Αναδιαμορφώση διαβάσεων Ανακατασκευή ραμπών πεζοδρομίου

**Χάρτης 7: Διαδρομή Σούτσου - Πανόρμου - Ερυθρού Σταυρού – Προτεινόμενες παρεμβάσεις**



#### 4.1.6 Οδός Αχαρνών - Τσουντα - Λ. Ιωνίας - Ιακωβάτων

**Πίνακας 17: Προτεινόμενες Παρεμβάσεις Πεζοδρομίων – Διαδρομή Αχαρνών - Τσουντα - Λ. Ιωνίας - Ιακωβάτων**

Προτεινόμενες Παρεμβάσεις Πεζοδρομίων Διαδρομή Αχαρνών - Τσουντα - Λ. Ιωνίας - Ιακωβάτων				
A/A	Οδός	Οδός και τμήμα (από – έως)	Πλευρά πεζοδρομίου	Σχόλια/Προτάσεις
1	Αχαρνών	Ιωνίας Λεωφ.- Ανώνυμη	Ανατολική	Ανακατασκευή ράμπας στη διασταύρωση με Ιωνίας Κατασκευή οδηγού όδευσης τυφλών (με διαφορετική υφή και χρώμα) Βελτίωση του δαπέδου Διασφάλιση ελεύθερου ύψους όδευσης πεζών (τουλάχιστον 2,2 μέτρα ύψος χωρίς εμπόδια - κλαδοκοπή) Παρεμβάσεις στο πλαίσιο φύτευσης (τοποθέτηση σχάρας) Διαμόρφωση διάβασης στη διασταύρωση με Ιωνίας
2	Αχαρνών	Ανώνυμη-Νιρβάνα	Ανατολική	Ανακατασκευή ράμπας στη διασταύρωση με Νιρβάνα Κατασκευή ράμπας στη διάβαση επί της Αχαρνών Κατασκευή οδηγού όδευσης τυφλών (με διαφορετική υφή και χρώμα) Βελτίωση του δαπέδου Παρεμβάσεις στο πλαίσιο φύτευσης (τοποθέτηση σχάρας) Αναδιαμόρφωση διαβάσεων Εγκατάσταση φωτεινών σηματοδοτών με ήχο (στους υφιστάμενους) <u>Για τη νησίδα:</u> Χρονισμός φωτεινών σηματοδοτών
3	Αχαρνών	Νιρβάνα- Μηλιαράκη	Ανατολική	Ανακατασκευή ραμπών Κατασκευή ραμπών στην είσοδο-έξοδο του βενζινάδικου Κατασκευή οδηγού όδευσης τυφλών (με διαφορετική υφή και χρώμα) Βελτίωση του δαπέδου Απομάκρυνση εμποδίων Διαμόρφωση διάβασης στη διασταύρωση με Μηλιαράκη

**Π2: Πρόταση**

Προτεινόμενες Παρεμβάσεις Πεζοδρομίων Διαδρομή Αχαρνών - Τσουντα - Λ. Ιωνίας - Ιακωβάτων				
A/A	Οδός	Οδός και τμήμα (από – έως)	Πλευρά πεζοδρομίου	Σχόλια/Προτάσεις
4	Αχαρνών	Μηλιαράκη- Λάσκαρη	Ανατολική	Ανακατασκευή ραμπών Κατασκευή οδηγού όδευσης τυφλών (με διαφορετική υφή και χρώμα) Βελτίωση του δαπέδου Απομάκρυνση εμποδίων Αντιμετώπιση παράνομης στάθμευσης (μέτρα αποτροπής) Παρεμβάσεις στο πλαίσιο φύτευσης (τοποθέτηση σχάρας) Διαμόρφωση διάβασης στη διασταύρωση με Λάσκαρη
5	Αχαρνών	Λάσκαρη-Βικέλα	Ανατολική	Κατασκευή οδηγού όδευσης τυφλών (με διαφορετική υφή και χρώμα) Βελτίωση του δαπέδου Αντιμετώπιση παράνομης στάθμευσης (μέτρα αποτροπής) Αναδιαμόρφωση διαβάσεων Εγκατάσταση φωτεινών σηματοδοτών με ήχο (στους υφιστάμενους) <u>Για τη νησίδα:</u> Χρονισμός φωτεινών σηματοδοτών
6	Αχαρνών	Βικέλα-Γλαράκη	Ανατολική	Ανακατασκευή ραμπών Κατασκευή οδηγού όδευσης τυφλών (με διαφορετική υφή και χρώμα) Βελτίωση του δαπέδου Αντιμετώπιση παράνομης στάθμευσης (μέτρα αποτροπής) Απομάκρυνση εμποδίων Αναδιαμόρφωση διαβάσεων Εγκατάσταση φωτεινών σηματοδοτών με ήχο (στους υφιστάμενους) Διαμόρφωση διάβασης στη διασταύρωση με Γλαράκη <u>Για τη νησίδα:</u> Χρονισμός φωτεινών σηματοδοτών
7	Αχαρνών	Γλαράκη- Παπαντωνίου Ζαχαρία	Ανατολική	Ανακατασκευή ραμπών Κατασκευή οδηγού όδευσης τυφλών (με διαφορετική υφή και χρώμα) Βελτίωση του δαπέδου Αντιμετώπιση παράνομης στάθμευσης (μέτρα αποτροπής) Απομάκρυνση εμποδίων

**Π2: Πρόταση**

Προτεινόμενες Παρεμβάσεις Πεζοδρομίων Διαδρομή Αχαρνών - Τσουντα - Λ. Ιωνίας - Ιακωβάτων				
A/A	Οδός	Οδός και τμήμα (από – έως)	Πλευρά πεζοδρομίου	Σχόλια/Προτάσεις
				Διαμόρφωση διάβασης στη διασταύρωση με Παπαντωνίου
8	Αχαρνών	Παπαντωνίου Ζαχαρία-Καβάφη	Ανατολική	Ανακατασκευή ραμπών Κατασκευή οδηγού όδευσης τυφλών (με διαφορετική υφή και χρώμα) Βελτίωση του δαπέδου Απομάκρυνση εμποδίων Διασφάλιση ελεύθερου ύψους όδευσης πεζών (τουλάχιστον 2,2 μέτρα ύψος χωρίς εμπόδια - κλαδοκοπή) Παρεμβάσεις στο πλαίσιο φύτευσης (τοποθέτηση σχάρας) Εγκατάσταση φωτεινών σηματοδοτών με ήχο (στους υφιστάμενους) Αναδιαμόρφωση διάβασης στη διασταύρωση με Καβάφη
9	Αχαρνών	Καβάφη-Μαλακάση	Ανατολική	Ανακατασκευή ραμπών Κατασκευή οδηγού όδευσης τυφλών (με διαφορετική υφή και χρώμα) Βελτίωση του δαπέδου Διασφάλιση ελεύθερου ύψους όδευσης πεζών (τουλάχιστον 2,2 μέτρα ύψος χωρίς εμπόδια - κλαδοκοπή) Εγκατάσταση φωτεινών σηματοδοτών με ήχο (στους υφιστάμενους) Διαμόρφωση διάβασης στη διασταύρωση με Μαλακάση <u>Για τη νησίδα:</u> Χρονισμός φωτεινών σηματοδοτών
10	Αχαρνών	Μαλακάση- Ιακωβίδου	Ανατολική	Ανακατασκευή ραμπών Κατασκευή οδηγού όδευσης τυφλών (με διαφορετική υφή και χρώμα) Βελτίωση του δαπέδου Διασφάλιση ελεύθερου ύψους όδευσης πεζών (τουλάχιστον 2,2 μέτρα ύψος χωρίς εμπόδια - κλαδοκοπή) Παρεμβάσεις στο πλαίσιο φύτευσης

**Π2: Πρόταση**

Προτεινόμενες Παρεμβάσεις Πεζοδρομίων Διαδρομή Αχαρνών - Τσούντα - Λ. Ιωνίας - Ιακωβάτων				
A/A	Οδός	Οδός και τμήμα (από – έως)	Πλευρά πεζοδρομίου	Σχόλια/Προτάσεις
				(τοποθέτηση σχάρας) Δαμόρφωση διάβασης στη διασταύρωση με Ιακωβίδου
11	Αχαρνών	Ιακωβίδου- Πετρίδου	Ανατολική	Ανακατασκευή ραμπών Κατασκευή οδηγού όδευσης τυφλών (με διαφορετική υφή και χρώμα) Απομάκρυνση/ανατοποθέτηση εμποδίων Δαμόρφωση διάβασης στη διασταύρωση με Πετρίδου
12	Αχαρνών	Πετρίδου-Τσούντα	Ανατολική	Ανακατασκευή ραμπών Κατασκευή οδηγού όδευσης τυφλών (με διαφορετική υφή και χρώμα) Βελτίωση του δαπέδου Διασφάλιση ελεύθερου ύψους όδευσης πεζών (τουλάχιστον 2,2 μέτρα ύψος χωρίς εμπόδια - κλαδοκοπή) Παρεμβάσεις στο πλαίσιο φύτευσης (τοποθέτηση σχάρας) Αναδιαμόρφωση διάβασης Εγκατάσταση φωτεινών σηματοδοτών με ήχο (στους υφιστάμενους) <u>Για τη νησίδα:</u> Χρονισμός φωτεινών σηματοδοτών
13	Αχαρνών	Πετρίδου-Τσούντα	Ανατολική	<b>Το τμήμα περιλαμβάνεται στο ανωτέρω τμήμα</b>
14	Αχαρνών	Πετρίδου-Τσούντα	Ανατολική	>>
15	Αχαρνών	Τσούντα-Φίλιου Δ.	Ανατολική	Κατασκευή ραμπών στις άκρες Κατασκευή ραμπών στην είσοδο-έξοδο του βενζινάδικου Κατασκευή οδηγού όδευσης τυφλών (με διαφορετική υφή και χρώμα) Βελτίωση του δαπέδου Απομάκρυνση εμποδίων Διασφάλιση ελεύθερου ύψους όδευσης πεζών (τουλάχιστον 2,2 μέτρα ύψος χωρίς εμπόδια - κλαδοκοπή) Παρεμβάσεις στο πλαίσιο φύτευσης (τοποθέτηση σχάρας) Δαμόρφωση διάβασης στη διασταύρωση με Φίλιου Αναδιαμόρφωση διάβασης Εγκατάσταση φωτεινών σηματοδοτών με ήχο (στους υφιστάμενους)

**Π2: Πρόταση**

Προτεινόμενες Παρεμβάσεις Πεζοδρομίων Διαδρομή Αχαρνών - Τσουντα - Λ. Ιωνίας - Ιακωβάτων				
A/A	Οδός	Οδός και τμήμα (από – έως)	Πλευρά πεζοδρομίου	Σχόλια/Προτάσεις
				<u>Για τη νησίδα:</u> Χρονισμός φωτεινών σηματοδοτών
16	Αχαρνών	Φίλιου Δ.- Κοκκινάκη	Ανατολική	Ανακατασκευή ραμπών Κατασκευή οδηγού όδευσης τυφλών (με διαφορετική υφή και χρώμα) Βελτίωση του δαπέδου Αντιμετώπιση παράνομης στάθμευσης (μέτρα αποτροπής) Απομάκρυνση εμποδίων Διασφάλιση ελεύθερου ύψους όδευσης πεζών (τουλάχιστον 2,2 μέτρα ύψος χωρίς εμπόδια - κλαδοκοπή) Παρεμβάσεις στο πλαίσιο φύτευσης (τοποθέτηση σχάρας) Αναδιαμόρφωση διάβασης Διαμόρφωση διάβασης στη διασταύρωση με Κοκκινάκη
17	Αχαρνών	Κοκκινάκη- Κωνσταντά	Ανατολική	Ανακατασκευή ράμπας Κατασκευή οδηγού όδευσης τυφλών (με διαφορετική υφή και χρώμα) Βελτίωση του δαπέδου Απομάκρυνση εμποδίων Διαμόρφωση διάβασης στη διασταύρωση με Κωνσταντά
18	Αχαρνών	Κωνσταντά-Νείγυ	Ανατολική	Ανακατασκευή ραμπών Κατασκευή οδηγού όδευσης τυφλών (με διαφορετική υφή και χρώμα) Βελτίωση του δαπέδου Απομάκρυνση εμποδίων Αντιμετώπιση παράνομης στάθμευσης (μέτρα αποτροπής) Διασφάλιση ελεύθερου ύψους όδευσης πεζών (τουλάχιστον 2,2 μέτρα ύψος χωρίς εμπόδια - κλαδοκοπή) Παρεμβάσεις στο πλαίσιο φύτευσης (τοποθέτηση σχάρας) Αναδιαμόρφωση διάβασης Κατασκευή ραμπών στη διάβαση Εγκατάσταση φωτεινών σηματοδοτών με ήχο (στους υφιστάμενους)

**Π2: Πρόταση**

Προτεινόμενες Παρεμβάσεις Πεζοδρομίων Διαδρομή Αχαρνών - Τσουντα - Λ. Ιωνίας - Ιακωβάτων				
Α/Α	Οδός	Οδός και τμήμα (από – έως)	Πλευρά πεζοδρομίου	Σχόλια/Προτάσεις
				Διαμόρφωση διάβασης στη διασταύρωση με Νειγή <u>Για τη νησίδα:</u> Χρονισμός φωτεινών σηματοδοτών
19	Αχαρνών	Κοκκινάκη-Νείγου	Δυτική	Ανακατασκευή ραμπών Κατασκευή οδηγού όδευσης τυφλών (με διαφορετική υφή και χρώμα) Βελτίωση του δαπέδου Απομάκρυνση εμποδίων Αντιμετώπιση παράνομης στάθμευσης (μέτρα αποτροπής) Διασφάλιση ελεύθερου ύψους όδευσης πεζών (τουλάχιστον 2,2 μέτρα ύψος χωρίς εμπόδια - κλαδοκοπή) Παρεμβάσεις στο πλαίσιο φύτευσης (τοποθέτηση σχάρας) Αναδιαμόρφωση διαβάσεων (επί της Αχαρνών και επί της Κοκκινάκη) Κατασκευή ράμπας στη διάβαση επί της Αχαρνών Εγκατάσταση φωτεινών σηματοδοτών με ήχο (στους υφιστάμενους) Διαμόρφωση διάβασης στη διασταύρωση με Νειγή <u>Για τη νησίδα:</u> Χρονισμός φωτεινών σηματοδοτών
20	Αχαρνών	Κηπών-Κοκκινάκη	Δυτική	Ανακατασκευή ραμπάς Κατασκευή οδηγού όδευσης τυφλών (με διαφορετική υφή και χρώμα) Διασφάλιση ελεύθερου ύψους όδευσης πεζών (τουλάχιστον 2,2 μέτρα ύψος χωρίς εμπόδια - κλαδοκοπή) Παρεμβάσεις στο πλαίσιο φύτευσης (τοποθέτηση σχάρας) Αναδιαμόρφωση διάβασης Διαμόρφωση διάβασης στη διασταύρωση με Κήπων
21	Αχαρνών	Τσουντα-Κηπών	Δυτική	Ανακατασκευή ράμπας Κατασκευή οδηγού όδευσης τυφλών (με διαφορετική υφή και χρώμα) Βελτίωση του δαπέδου Απομάκρυνση εμποδίων Διασφάλιση ελεύθερου ύψους όδευσης

**Π2: Πρόταση**

Προτεινόμενες Παρεμβάσεις Πεζοδρομίων Διαδρομή Αχαρνών - Τσούντα - Λ. Ιωνίας - Ιακωβάτων				
A/A	Οδός	Οδός και τμήμα (από – έως)	Πλευρά πεζοδρομίου	Σχόλια/Προτάσεις
				πεζών (τουλάχιστον 2,2 μέτρα ύψος χωρίς εμπόδια - κλαδοκοπή) Παρεμβάσεις στο πλαίσιο φύτευσης (τοποθέτηση σχάρας) Αναδιαμόρφωση διαβάσεων Εγκατάσταση φωτεινών σηματοδοτών με ήχο (στους υφιστάμενους) <u>Για τη νησίδα:</u> Χρονισμός φωτεινών σηματοδοτών (αναφέρεται και για την ανατολική πλευρά)
22	Αχαρνών	Τσούντα-Κηπών	Δυτική	<b>Το τμήμα περιλαμβάνεται στο ανωτέρω τμήμα</b>
23	Αχαρνών	Πετρίδου-Τσούντα	Δυτική	Ανακατασκευή ράμπας Κατασκευαστική ράμπας στη διάβαση επί της Αχαρνών Κατασκευή ραμπών στην είσοδο-έξοδο του βενζινάδικου Κατασκευή οδηγού όδευσης τυφλών (με διαφορετική υφή και χρώμα) Βελτίωση του δαπέδου Απομάκρυνση εμποδίων Διασφάλιση ελεύθερου ύψους όδευσης πεζών (τουλάχιστον 2,2 μέτρα ύψος χωρίς εμπόδια - κλαδοκοπή) Παρεμβάσεις στο πλαίσιο φύτευσης (τοποθέτηση σχάρας) Αναδιαμόρφωση διαβάσεων Εγκατάσταση φωτεινών σηματοδοτών με ήχο (στους υφιστάμενους) Διαμόρφωση διάβασης στη διασταύρωση με Πετρίδου <u>Για τη νησίδα:</u> Χρονισμός φωτεινών σηματοδοτών (αναφέρεται και για την ανατολική πλευρά)
24	Αχαρνών	Δεστούνη-Πετρίδου	Δυτική	Κατασκευή οδηγού όδευσης τυφλών (με διαφορετική υφή και χρώμα) Ανακατασκευαστική ραμπών Βελτίωση του δαπέδου Διαμόρφωση διάβασης στη διασταύρωση με Δεστούνη
25	Αχαρνών	Καβάφη-Δεστούνη	Δυτική	Ανακατασκευαστική ραμπών Κατασκευή οδηγού όδευσης τυφλών (με διαφορετική υφή και χρώμα)

**Π2: Πρόταση**

Προτεινόμενες Παρεμβάσεις Πεζοδρομίων Διαδρομή Αχαρνών - Τσουντα - Λ. Ιωνίας - Ιακωβάτων				
Α/Α	Οδός	Οδός και τμήμα (από – έως)	Πλευρά πεζοδρομίου	Σχόλια/Προτάσεις
				Βελτίωση του δαπέδου Απομάκρυνση εμποδίων Διασφάλιση ελεύθερου ύψους όδευσης πεζών (τουλάχιστον 2,2 μέτρα ύψος χωρίς εμπόδια - κλαδοκοπή) Παρεμβάσεις στο πλαίσιο φύτευσης (τοποθέτηση σχάρας) Αναδιαμόρφωση διάβασης Εγκατάσταση φωτεινών σηματοδοτών με ήχο (στους υφιστάμενους) Διαμόρφωση διάβασης στη διασταύρωση με Καβάφη <u>Για τη νησίδα:</u> Χρονισμός φωτεινών σηματοδοτών (αναφέρεται και για την ανατολική πλευρά)
26	Αχαρνών	Λουκοπούλου-Καβάφη	Δυτική	Ανακατασκευή ραμπών Κατασκευή οδηγού όδευσης τυφλών (με διαφορετική υφή και χρώμα) Βελτίωση του δαπέδου Διασφάλιση ελεύθερου ύψους όδευσης πεζών (τουλάχιστον 2,2 μέτρα ύψος χωρίς εμπόδια - κλαδοκοπή) Παρεμβάσεις στο πλαίσιο φύτευσης (τοποθέτηση σχάρας) Διαμόρφωση διάβασης στη διασταύρωση με Λουκοπούλου
27	Αχαρνών	Παπαντωνίου Ζαχαρία- Λουκοπούλου	Δυτική	Ανακατασκευή ραμπών Κατασκευή οδηγού όδευσης τυφλών (με διαφορετική υφή και χρώμα) Βελτίωση του δαπέδου Διασφάλιση ελεύθερου ύψους όδευσης πεζών (τουλάχιστον 2,2 μέτρα ύψος χωρίς εμπόδια - κλαδοκοπή) Παρεμβάσεις στο πλαίσιο φύτευσης (τοποθέτηση σχάρας) Απομάκρυνση/ανατοποθέτηση εμποδίων Διαμόρφωση διάβασης στη διασταύρωση με Παπαντωνίου

**Π2: Πρόταση**

Προτεινόμενες Παρεμβάσεις Πεζοδρομίων Διαδρομή Αχαρνών - Τσουντα - Λ. Ιωνίας - Ιακωβάτων				
A/A	Οδός	Οδός και τμήμα (από – έως)	Πλευρά πεζοδρομίου	Σχόλια/Προτάσεις
28	Αχαρνών	Βικέλα- Παπαντωνίου Ζαχαρία	Δυτική	Ανακατασκευή ραμπών Κατασκευή οδηγού όδευσης τυφλών (με διαφορετική υφή και χρώμα) Βελτίωση του δαπέδου Διασφάλιση ελεύθερου ύψους όδευσης πεζών (τουλάχιστον 2,2 μέτρα ύψος χωρίς εμπόδια - κλαδοκοπή) Παρεμβάσεις στο πλαίσιο φύτευσης (τοποθέτηση σχάρας) Αναδιαμόρφωση διαβάσεων Εγκατάσταση φωτεινών σηματοδοτών με ήχο (στους υφιστάμενους) <u>Για τη νησίδα επί της Αχαρνών:</u> Χρονισμός φωτεινών σηματοδοτών (αναφέρεται και για την ανατολική πλευρά) <u>Για την τριγωνική νησίδα:</u> Κατασκευή οδηγού όδευσης τυφλών
29	Αχαρνών	Μηλιαράκη- Ευταξίου	Δυτική	Ανακατασκευή ραμπών Κατασκευή οδηγού όδευσης τυφλών (με διαφορετική υφή και χρώμα) Βελτίωση του δαπέδου Κατασκευή ραμπών στην είσοδο-έξοδο του βενζινάδικου Κατασκευή ράμπας στη διάβαση Απομάκρυνση εμποδίων Αντιμετώπιση παράνομης στάθμευσης (μέτρα αποτροπής) Αναδιαμόρφωση διαβάσεων Εγκατάσταση φωτεινών σηματοδοτών με ήχο (στους υφιστάμενους) Διαμόρφωση διάβασης στη διασταύρωση με Μηλιαράκη <u>Για τη νησίδα:</u> Χρονισμός φωτεινών σηματοδοτών (αναφέρεται και για την ανατολική πλευρά)
30	Αχαρνών	Νιρβάνα- Μηλιαράκη	Δυτική	Ανακατασκευή ραμπών Κατασκευή οδηγού όδευσης τυφλών (με διαφορετική υφή και χρώμα) Βελτίωση του δαπέδου Απομάκρυνση εμποδίων Αντιμετώπιση παράνομης στάθμευσης (μέτρα αποτροπής) Αναδιαμόρφωση διάβασης

**Π2: Πρόταση**

Προτεινόμενες Παρεμβάσεις Πεζοδρομίων Διαδρομή Αχαρνών - Τσουντα - Λ. Ιωνίας - Ιακωβάτων				
A/A	Οδός	Οδός και τμήμα (από – έως)	Πλευρά πεζοδρομίου	Σχόλια/Προτάσεις
				Εγκατάσταση φωτεινών σηματοδοτών με ήχο (στους υφιστάμενους)
31	Αχαρνών	Βουρδούμπα-Νιρβάνα	Δυτική	Ανακατασκευή ραμπών Κατασκευή οδηγού όδευσης τυφλών (με διαφορετική υφή και χρώμα) Βελτίωση του δαπέδου Απομάκρυνση εμποδίων Παρεμβάσεις στο πλαίσιο φύτευσης (τοποθέτηση σχάρας) Αναδιαμόρφωση διάβασης Κατασκευή ράμπας στη διάβαση Εγκατάσταση φωτεινών σηματοδοτών με ήχο (στους υφιστάμενους) Διαμόρφωση διάβασης στη διασταυρώση με Βουρδούμπα <u>Για τη νησίδα:</u> Χρονισμός φωτεινών σηματοδοτών (αναφέρεται και για την ανατολική πλευρά)
32	Αχαρνών	Σοφianoπούλου-Βουρδούμπα	Δυτική	Ανακατασκευή ράμπας Κατασκευή οδηγού όδευσης τυφλών (με διαφορετική υφή και χρώμα) Βελτίωση του δαπέδου Απομάκρυνση εμποδίων Παρεμβάσεις στο πλαίσιο φύτευσης (τοποθέτηση σχάρας) Διαμόρφωση διάβασης στη διασταυρώση με Σοφianoπούλου
33	Αχαρνών	Στρατηγού Καλλάρη-Σοφianoπούλου	Δυτική	Ανακατασκευή ραμπών Κατασκευή οδηγού όδευσης τυφλών (με διαφορετική υφή και χρώμα) Βελτίωση του δαπέδου Παρεμβάσεις στο πλαίσιο φύτευσης (τοποθέτηση σχάρας) Αναδιαμόρφωση διαβάσεων Εγκατάσταση φωτεινών σηματοδοτών με ήχο (στους υφιστάμενους) <u>Για τη νησίδα επί της Αχαρνών:</u> Χρονισμός φωτεινών σηματοδοτών <u>Για τη νησίδα επί της Στρ. Καλλάρη:</u> Χρονισμός φωτεινών σηματοδοτών

**Π2: Πρόταση**

Προτεινόμενες Παρεμβάσεις Πεζοδρομίων Διαδρομή Αχαρνών - Τσούντα - Λ. Ιωνίας - Ιακωβάτων				
A/A	Οδός	Οδός και τμήμα (από – έως)	Πλευρά πεζοδρομίου	Σχόλια/Προτάσεις
				<u>Για την τριγωνική νησίδα:</u> Κατασκευή ραμπών και τοποθέτηση πλακών κίνδυνος
34	Ιωνίας Λεωφ.	Καραβία Ευγενίου- Γρηγορίου Κυδωνίων	Ανατολική	Βελτίωση του δαπέδου Ανακατασκευή ραμπών Κατασκευή οδηγού όδευσης τυφλών (με διαφορετική υφή και χρώμα) Απομάκρυνση εμποδίων Αντιμετώπιση παράνομης στάθμευσης (μέτρα αποτροπής) Αναδιαμόρφωση διαβάσεων Εγκατάσταση φωτεινών σηματοδοτών με ήχο (στους υφιστάμενους) Διαμόρφωση διάβασης στη διασταύρωση με Κυδωνίων <u>Για τη νησίδα:</u> Χρονισμός φωτεινών σηματοδοτών
35	Ιωνίας Λεωφ.	Γρηγορίου Κυδωνίων-Αχρίδος	Ανατολική	Βελτίωση του δαπέδου Ανακατασκευή ράμπας Κατασκευή οδηγού όδευσης τυφλών (με διαφορετική υφή και χρώμα) Απομάκρυνση εμποδίων Διασφάλιση ελεύθερου ύψους όδευσης πεζών (τουλάχιστον 2,2 μέτρα ύψος χωρίς εμπόδια - κλαδοκοπή) Κατασκευή ράμπας στη διασταύρωση με Αχρίδος Διαμόρφωση διάβασης στη διασταύρωση με Αχρίδος
36	Ιωνίας Λεωφ.	Ιακωβάτων- Αχρίδος	Ανατολική	Κατασκευή ραμπών Κατασκευή οδηγού όδευσης τυφλών (με διαφορετική υφή και χρώμα) Βελτίωση του δαπέδου Απομάκρυνση εμποδίων Αντιμετώπιση παράνομης στάθμευσης (μέτρα αποτροπής) Διασφάλιση ελεύθερου ύψους όδευσης πεζών (τουλάχιστον 2,2 μέτρα ύψος χωρίς εμπόδια - κλαδοκοπή) Διαμόρφωση διάβασης στη διασταύρωση με Ιακωβάτων

**Π2: Πρόταση**

Προτεινόμενες Παρεμβάσεις Πεζοδρομίων Διαδρομή Αχαρνών - Τσουντα - Λ. Ιωνίας - Ιακωβάτων				
A/A	Οδός	Οδός και τμήμα (από – έως)	Πλευρά πεζοδρομίου	Σχόλια/Προτάσεις
37	Ιακωβάτων	Ιωνίας Λεωφ.- Ράλλη Δημητρίου	Βόρεια	Ανακατασκευή ράμπας (στη διασταύρωση με Ράλλη) Κατασκευή ράμπας στη διασταύρωση με Ιωνίας Κατασκευή οδηγού όδευσης τυφλών (με διαφορετική υφή και χρώμα) Απομάκρυνση εμποδίων Διασφάλιση ελεύθερου ύψους όδευσης πεζών (τουλάχιστον 2,2 μέτρα ύψος χωρίς εμπόδια ) Παρεμβάσεις στο πλαίσιο φύτευσης (τοποθέτηση σχάρας) Διαμόρφωση διάβασης στη διασταύρωση με Ράλλη
38	Ιακωβάτων	Ιωνίας Λεωφ.- Πολίτη Φ.	Νότια	Κατασκευή ράμπας Κατασκευή οδηγού όδευσης τυφλών (με διαφορετική υφή και χρώμα) Απομάκρυνση εμποδίων Διαμόρφωση διάβασης στη διασταύρωση με Πολίτη
39	Ιακωβάτων	Πολίτη Φ.-Ράλλη Δημητρίου	Νότια	Κατασκευή ραμπών Κατασκευή οδηγού όδευσης τυφλών (με διαφορετική υφή και χρώμα) Απομάκρυνση εμποδίων Αναδιαμόρφωση διάβασης Διαμόρφωση διάβασης στη διασταύρωση με Ράλλη
40	Ιακωβάτων	Ράλλη Δημητρίου- Σαμαρά Σπύρου	Βόρεια	Βελτίωση του δαπέδου Κατασκευή ραμπών Κατασκευή οδηγού όδευσης τυφλών (με διαφορετική υφή και χρώμα) Απομάκρυνση εμποδίων Διασφάλιση ελεύθερου ύψους όδευσης πεζών (τουλάχιστον 2,2 μέτρα ύψος χωρίς εμπόδια - κλαδοκοπή) Παρεμβάσεις στο πλαίσιο φύτευσης (τοποθέτηση σχάρας)
41	Ιακωβάτων	Ράλλη Δημητρίου- Σαμαρά Σπύρου	Νότια	Βελτίωση του δαπέδου Κατασκευή ραμπών Κατασκευή οδηγού όδευσης τυφλών (με διαφορετική υφή και χρώμα) Απομάκρυνση εμποδίων

**Π2: Πρόταση**

Προτεινόμενες Παρεμβάσεις Πεζοδρομίων Διαδρομή Αχαρνών - Τσούντα - Λ. Ιωνίας - Ιακωβάτων				
A/A	Οδός	Οδός και τμήμα (από – έως)	Πλευρά πεζοδρομίου	Σχόλια/Προτάσεις
42	Ιακωβάτων	Σαμαρά Σπύρου- Χρυσοστόμου Σμύρνης	Βόρεια	Βελτίωση του δαπέδου Κατασκευή ράμπας Ανακατασκευή ράμπας Κατασκευή οδηγού όδευσης τυφλών (με διαφορετική υφή και χρώμα) Απομάκρυνση εμποδίων
43	Ιακωβάτων	Σαμαρά Σπύρου- Χρυσοστόμου Σμύρνης	Νότια	Βελτίωση του δαπέδου Κατασκευή ράμπας Ανακατασκευή ράμπας Κατασκευή οδηγού όδευσης τυφλών (με διαφορετική υφή και χρώμα) Απομάκρυνση εμποδίων
44	Ιακωβάτων	Χρυσοστόμου Σμύρνης-Ζερβού Ηλία	Βόρεια	Βελτίωση του δαπέδου Κατασκευή ράμπας Ανακατασκευή ράμπας Κατασκευή οδηγού όδευσης τυφλών (με διαφορετική υφή και χρώμα) Απομάκρυνση εμποδίων
45	Ιακωβάτων	Χρυσοστόμου Σμύρνης-Ζερβού Ηλία	Νότια	Βελτίωση του δαπέδου Κατασκευή ράμπας Ανακατασκευή ράμπας Κατασκευή οδηγού όδευσης τυφλών (με διαφορετική υφή και χρώμα) Παρεμβάσεις στο πλαίσιο φύτευσης (τοποθέτηση σχάρας) Διασφάλιση ελεύθερου ύψους όδευσης πεζών (τουλάχιστον 2,2 μέτρα ύψος χωρίς εμπόδια - κλαδοκοπή)
46	Ιακωβάτων	Ζερβού Ηλία- Ισοκράτους	Βόρεια	Βελτίωση του δαπέδου Κατασκευή ραμπών Κατασκευή οδηγού όδευσης τυφλών (με διαφορετική υφή και χρώμα)
47	Ιακωβάτων	Ισοκράτους- Θεοτοκοπούλου	Βόρεια	Βελτίωση του δαπέδου Κατασκευή ραμπών Κατασκευή οδηγού όδευσης τυφλών (με διαφορετική υφή και χρώμα)
48	Ιακωβάτων	Ζερβού Ηλία- Θεοτοκοπούλου	Νότια	Βελτίωση του δαπέδου Κατασκευή ραμπών Κατασκευή οδηγού όδευσης τυφλών (με διαφορετική υφή και χρώμα)

**Π2: Πρόταση**

<b>Προτεινόμενες Παρεμβάσεις Πεζοδρομίων Διαδρομή Αχαρνών - Τσούντα - Λ. Ιωνίας - Ιακωβάτων</b>				
<b>A/A</b>	<b>Οδός</b>	<b>Οδός και τμήμα (από – έως)</b>	<b>Πλευρά πεζοδρομίου</b>	<b>Σχόλια/Προτάσεις</b>
49	Ιακωβάτων	Θεοτοκοπούλου- Αγίου Λουκά	Βόρεια	Βελτίωση του δαπέδου Κατασκευή ραμπών Κατασκευή οδηγού όδευσης τυφλών (με διαφορετική υφή και χρώμα) Απομάκρυνση εμποδίων
50	Ιακωβάτων	Θεοτοκοπούλου- Αγίου Λουκά	Νότια	Βελτίωση του δαπέδου Κατασκευή ραμπών Κατασκευή οδηγού όδευσης τυφλών (με διαφορετική υφή και χρώμα) Απομάκρυνση εμποδίων Παρεμβάσεις στο πλαίσιο φύτευσης (τοποθέτηση σχάρας) Διασφάλιση ελεύθερου ύψους όδευσης πεζών (τουλάχιστον 2,2 μέτρα ύψος χωρίς εμπόδια - κλαδοκοπή)
51	Ιακωβάτων	Αγίου Λουκά- Πατησίων	Βόρεια	Βελτίωση του δαπέδου Κατασκευή ράμπας Κατασκευή οδηγού όδευσης τυφλών (με διαφορετική υφή και χρώμα) Απομάκρυνση εμποδίων
52	Ιακωβάτων	Αγίου Λουκά- Πατησίων	Νότια	Βελτίωση του δαπέδου Κατασκευή ράμπας Κατασκευή οδηγού όδευσης τυφλών (με διαφορετική υφή και χρώμα)
53	Τσούντα	Ζαφειροπούλου- Κουρτίδου Αριστοτέλους	Βόρεια	Κατασκευή ράμπας στη διασταύρωση με Κουρτίδου Κατασκευή οδηγού όδευσης τυφλών (με διαφορετική υφή και χρώμα) Βελτίωση του δαπέδου Διασφάλιση ελεύθερου ύψους όδευσης πεζών (τουλάχιστον 2,2 μέτρα ύψος χωρίς εμπόδια - κλαδοκοπή) Διαμόρφωση διάβασης στη διασταύρωση με Κουρτίδου
54	Τσούντα	Ζαφειροπούλου- Κουρτίδου Αριστοτέλους	Νότια	Κατασκευή ράμπας στη διασταύρωση με Κουρτίδου Κατασκευή οδηγού όδευσης τυφλών (με διαφορετική υφή και χρώμα) Βελτίωση του δαπέδου Διαμόρφωση διάβασης στη διασταύρωση με Κουρτίδου

**Π2: Πρόταση**

Προτεινόμενες Παρεμβάσεις Πεζοδρομίων Διαδρομή Αχαρνών - Τσούντα - Λ. Ιωνίας - Ιακωβάτων				
A/A	Οδός	Οδός και τμήμα (από – έως)	Πλευρά πεζοδρομίου	Σχόλια/Προτάσεις
55	Τσούντα	Κουρτίδου Αριστοτέλους- Βουτυρά	Βόρεια	Ανακατασκευή ράμπας Κατασκευή ράμπας στη διασταύρωση με Βουτυρά Κατασκευή οδηγού όδευσης τυφλών (με διαφορετική υφή και χρώμα) Βελτίωση του δαπέδου Αναδιαμόρφωση διάβασης Διαμόρφωση διάβασης στη διασταύρωση με Βουτυρά Διασφάλιση ελεύθερου ύψους όδευσης πεζών (τουλάχιστον 2,2 μέτρα ύψος χωρίς εμπόδια - κλαδοκοπή)
56	Τσούντα	Κουρτίδου Αριστοτέλους- Βουτυρά	Νότια	Ανακατασκευή ράμπας Κατασκευή ράμπας στη διασταύρωση με Βουτυρά Κατασκευή οδηγού όδευσης τυφλών (με διαφορετική υφή και χρώμα) Βελτίωση του δαπέδου Απομάκρυνση εμποδίων Αντιμετώπιση παράνομης στάθμευσης (μέτρα αποτροπής) Αναδιαμόρφωση διάβασης Διαμόρφωση διάβασης στη διασταύρωση με Βουτυρά Διασφάλιση ελεύθερου ύψους όδευσης πεζών (τουλάχιστον 2,2 μέτρα ύψος χωρίς εμπόδια - κλαδοκοπή)
57	Τσούντα	Βουτύρα-Αχαρνών	Βόρεια	Ανακατασκευή ραμπών Κατασκευή οδηγού όδευσης τυφλών (με διαφορετική υφή και χρώμα) Βελτίωση του δαπέδου Διασφάλιση ελεύθερου ύψους όδευσης πεζών (τουλάχιστον 2,2 μέτρα ύψος χωρίς εμπόδια - κλαδοκοπή) Αναδιαμόρφωση διαβάσεων Εγκατάσταση φωτεινών σηματοδοτών με ήχο (στους υφιστάμενους) <u>Για τη νησίδα:</u> Χρονισμός φωτεινών σηματοδοτών

**Π2: Πρόταση**

Προτεινόμενες Παρεμβάσεις Πεζοδρομίων Διαδρομή Αχαρνών - Τσούντα - Λ. Ιωνίας - Ιακωβάτων				
A/A	Οδός	Οδός και τμήμα (από – έως)	Πλευρά πεζοδρομίου	Σχόλια/Προτάσεις
58	Τσούντα	Βουτύρα-Λαμπάκη Γεωργίου	Νότια	Κατασκευή ραμπών στις διασταυρώσεις Κατασκευή οδηγού όδευσης τυφλών (με διαφορετική υφή και χρώμα) Βελτίωση του δαπέδου Διασφάλιση ελεύθερου ύψους όδευσης πεζών (τουλάχιστον 2,2 μέτρα ύψος χωρίς εμπόδια - κλαδοκοπή) Αναδιαμόρφωση διάβασης Αντιμετώπιση παράνομης στάθμευσης (μέτρα αποτροπής) Διαμόρφωση διάβασης επί της Λαμπάκη
59	Τσούντα	Λαμπάκη Γεωργίου-Αχαρνών	Νότια	Κατασκευή ράμπας στη διασταύρωση με Λαμπάκη Ανακατασκευή ράμπας στη διασταύρωση με Αχαρνών Κατασκευή οδηγού όδευσης τυφλών (με διαφορετική υφή και χρώμα) Βελτίωση του δαπέδου Διασφάλιση ελεύθερου ύψους όδευσης πεζών (τουλάχιστον 2,2 μέτρα ύψος χωρίς εμπόδια - κλαδοκοπή) Αντιμετώπιση παράνομης στάθμευσης (μέτρα αποτροπής) Αναδιαμόρφωση διάβασης Εγκατάσταση φωτεινών σηματοδοτών με ήχο (στους υφιστάμενους)
60	Τσούντα	Αχαρνών- Αναβρύτης	Βόρεια	Διαπλάτυνση πεζοδρομίου (για ελεύθερη όδευση τουλάχιστον 1,3μ.) Κατασκευή ραμπών στις άκρες Βελτίωση του δαπέδου Κατασκευή οδηγού όδευσης τυφλών (με διαφορετική υφή και χρώμα) Απομάκρυνση εμποδίων Αναδιαμόρφωση διάβασης Διασφάλιση ελεύθερου ύψους όδευσης πεζών (τουλάχιστον 2,2 μέτρα ύψος χωρίς εμπόδια - κλαδοκοπή) Εγκατάσταση φωτεινών σηματοδοτών με ήχο (στους υφιστάμενους) Διαμόρφωση διάβασης στη διασταύρωση με Αναβρύτης

Π2: Πρόταση

<b>Προτεινόμενες Παρεμβάσεις Πεζοδρομίων                      Διαδρομή Αχαρνών - Τσούντα - Λ. Ιωνίας - Ιακωβάτων</b>				
A/A	Οδός	Οδός και τμήμα (από – έως)	Πλευρά πεζοδρομίου	Σχόλια/Προτάσεις
61	Τσούντα	Αχαρνών- Αναβρύτης	Νότια	Διαπλάτυνση πεζοδρομίου (για ελεύθερη όδευση τουλάχιστον 1,3μ.) Κατασκευή ραμπών στις άκρες Βελτίωση του δαπέδου Κατασκευή οδηγού όδευσης τυφλών (με διαφορετική υφή και χρώμα) Απομάκρυνση εμποδίων Αναδιαμόρφωση διάβασης Διασφάλιση ελεύθερου ύψους όδευσης πεζών (τουλάχιστον 2,2 μέτρα ύψος χωρίς εμπόδια - κλαδοκοπή) Εγκατάσταση φωτεινών σηματοδοτών με ήχο (στους υφιστάμενους) Διαμόρφωση διάβασης στη διασταύρωση με Αναβρύτης
62	Τσούντα	Αναβρύτης-Ιωνίας Λεωφ.	Βόρεια	Διαπλάτυνση πεζοδρομίου (για ελεύθερη όδευση τουλάχιστον 1,3μ.) Κατασκευή ραμπών στις άκρες Βελτίωση του δαπέδου Κατασκευή οδηγού όδευσης τυφλών (με διαφορετική υφή και χρώμα) Απομάκρυνση εμποδίων Διαμόρφωση διαβάσεων στη διασταύρωση με Λ. Ιωνίας Για τη νησίδα: Κατασκευή ράμπας και ΟΟΤ
63	Τσούντα	Αναβρύτης-Ιωνίας Λεωφ.	Νότια	Διαπλάτυνση πεζοδρομίου (για ελεύθερη όδευση τουλάχιστον 1,3μ.) Κατασκευή ραμπών στις άκρες Βελτίωση του δαπέδου Κατασκευή οδηγού όδευσης τυφλών (με διαφορετική υφή και χρώμα) Ανακατασκευή νησίδας (ΟΟΤ, ράμπα) Διαμόρφωση διαβάσεων στη διασταύρωση με Λ. Ιωνίας Για τη νησίδα: Κατασκευή ράμπας και ΟΟΤ

**Πίνακας 18: Προτεινόμενες Παρεμβάσεις Κοινόχρηστων Χώρων – Διαδρομή Αχαρνών - Τσούντα - Λ. Ιωνίας - Ιακωβάτων**

Προτεινόμενες Παρεμβάσεις Κοινόχρηστων Χώρων Διαδρομή Αχαρνών - Τσούντα - Λ. Ιωνίας - Ιακωβάτων			
A/A	Όνομα Κοινόχρηστου Χώρου	Διεύθυνση	Τύπος παρέμβασης
1	Πλ. Αγ. Ελευθερίου	Μαλακίαση, Αχαρνών, Ιακωβίδου, Ιωνίας Λεωφ.	Κατασκευή οδηγού όδευσης εντός και έως τον χώρο Τοποθέτηση εξοπλισμού ΑμεΑ (παγκάκια με υποδοχή, καλάθια) Διαμόρφωση/αναδιαμόρφωση ραμπών για την ισόπεδη σύνδεση πεζοδρομίου – χώρου Διαμόρφωση διάβασης πεζών μπροστά στην είσοδο Βελτίωση του δαπέδου/επίστρωση εντός του χώρου
2	Πλ. Ναθαναήλ	Αχαρνών, Ανώσυμη, Λαμπράκη Γεωργίου	Κατασκευή οδηγού όδευσης εντός και έως τον χώρο Τοποθέτηση εξοπλισμού ΑμεΑ (παγκάκια με υποδοχή, καλάθια) Διαμόρφωση/αναδιαμόρφωση ραμπών για την ισόπεδη σύνδεση πεζοδρομίου – χώρου Διαμόρφωση διάβασης πεζών μπροστά στην είσοδο Τοποθέτηση δημόσιων χώρων ύδρευσης (βρύσες χαμηλού ύψους)
3	597 - Ιακωβάτων (Παιδική Χαρά)	Ιακωβάτων & Σβορώνου	Διαμόρφωση προσβάσιμης παιδικής χαράς (με όργανα συμπερίληψης)

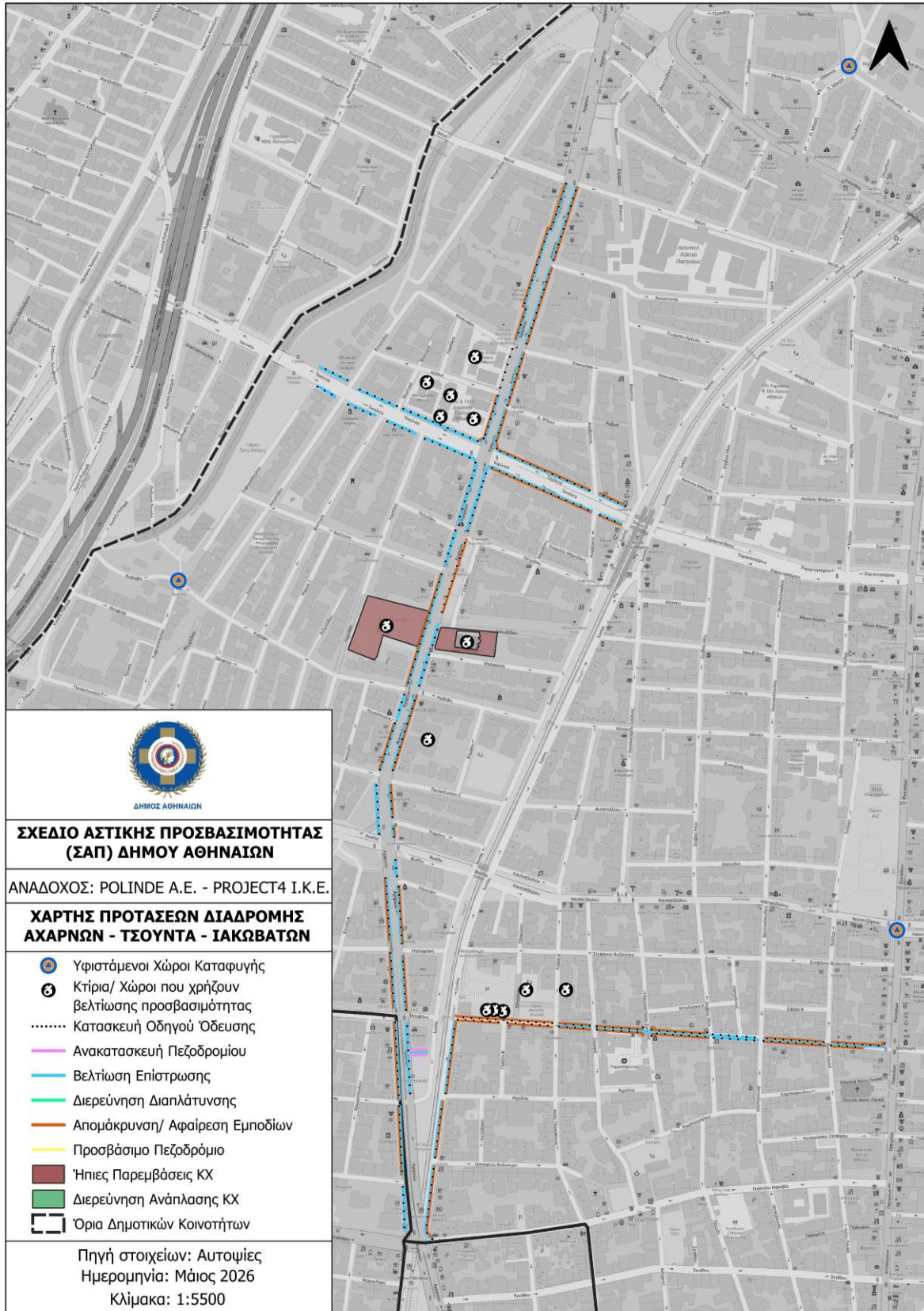
**Πίνακας 19: Προτεινόμενες Παρεμβάσεις Δημόσιων Κτιρίων – Διαδρομή Αχαρνών - Τσούντα - Λ. Ιωνίας - Ιακωβάτων**

Προτεινόμενες Παρεμβάσεις Δημόσιων Κτιρίων Διαδρομή Αχαρνών - Τσούντα - Λ. Ιωνίας - Ιακωβάτων			
A/A	Όνομα Κτιρίου	Διεύθυνση	Τύπος παρέμβασης
1	Λέσχη Φιλίας, 5ης Δ.Κ.	Αχαρνών 372	Κατασκευή οδηγού όδευσης έως την είσοδο Βελτίωση του δαπέδου στην είσοδο
2	49 Γενικό Λύκειο Αθηνών	Κήπων & Αχαρνών	Κατασκευή οδηγού όδευσης έως την είσοδο Βελτίωση του δαπέδου στην είσοδο Κατασκευή διάβασης με κατάλληλη

**Π2: Πρόταση**

Προτεινόμενες Παρεμβάσεις Δημόσιων Κτιρίων Διαδρομή Αχαρνών - Τσούντα - Λ. Ιωνίας - Ιακωβάτων			
A/A	Όνομα Κτιρίου	Διεύθυνση	Τύπος παρέμβασης
			σήμανση στην είσοδο επί της Κοκκινάκη
3	6 Ειδικό Νηπιαγωγείο (Παράρτημα)	Ιακωβάτων 58 -60 & Δημητρίου Ράλλη	Κατασκευή οδηγού όδευσης έως την είσοδο Κατασκευή διάβασης με κατάλληλη σήμανση
4	153 Νηπιαγωγείο	Ιακωβάτων & Δημ. Ράλλη	Κατασκευή οδηγού όδευσης έως την είσοδο Κατασκευή διάβασης με κατάλληλη σήμανση
5	154 Νηπιαγωγείο	Ιακωβάτων & Δημ. Ράλλη	Κατασκευή οδηγού όδευσης έως την είσοδο Κατασκευή διάβασης με κατάλληλη σήμανση
6	5 Δ.Κ. Δημητρίου Ράλλη (Βρεφικός & Νηπιακός)	Δημητρίου Ράλλη 8	Κατασκευή οδηγού όδευσης έως την είσοδο Κατασκευή διάβασης με κατάλληλη σήμανση
7	97 Νηπιαγωγείο	Αχαρνών 399 & Τσούντα	Κατασκευή οδηγού όδευσης έως την είσοδο Βελτίωση του δαπέδου στην είσοδο
8	39 Δημοτικό Σχολείο Αθηνών	Αχαρνών 399 & Τσούντα	Κατασκευή οδηγού όδευσης έως την είσοδο Βελτίωση του δαπέδου στην είσοδο
9	141 Δημοτικό Σχολείο Αθηνών	Αχαρνών 399 & Τσούντα	Κατασκευή οδηγού όδευσης έως την είσοδο Βελτίωση του δαπέδου στην είσοδο
10	49 Γυμνάσιο	Τσούντα & Κήπων	Κατασκευή οδηγού όδευσης έως την είσοδο Βελτίωση του δαπέδου στην είσοδο Κατασκευή διάβασης με κατάλληλη σήμανση στην είσοδο επί της Κηπών

**Χάρτης 8: Διαδρομή Αχαρνών - Τσουντα - Λ. Ιωνίας - Ιακωβάτων – Προτεινόμενες παρεμβάσεις**



#### 4.1.7 Οδός Στρ. Καλλάρη - Ζερβουδάκη - Παπαναστασίου - Λ. Ιωνίας

**Πίνακας 20: Προτεινόμενες Παρεμβάσεις Πεζοδρομίων – Διαδρομή Στρ. Καλλάρη - Ζερβουδάκη - Παπαναστασίου - Λ. Ιωνίας**

Προτεινόμενες Παρεμβάσεις Πεζοδρομίων Διαδρομή Στρ. Καλλάρη - Ζερβουδάκη - Παπαναστασίου - Λ. Ιωνίας				
A/A	Οδός	Οδός και τμήμα (από – έως)	Πλευρά πεζοδρομίου	Σχόλια/Προτάσεις
1	Στρατηγού Καλλάρη	Αχαρνών- Δημακοπούλου	Βόρεια	Ανακατασκευή ραμπών Κατασκευή οδηγού όδευσης τυφλών (με διαφορετική υφή και χρώμα) Απομάκρυνση εμποδίων Παρεμβάσεις στο πλαίσιο φύτευσης (τοποθέτηση σχάρας) Διασφάλιση ελεύθερου ύψους όδευσης πεζών (τουλάχιστον 2,2 μέτρα ύψος χωρίς εμπόδια - κλαδοκοπή)
2	Στρατηγού Καλλάρη	Δημακοπούλου- Σημαντήρα	Βόρεια	Ανακατασκευή ραμπών Κατασκευή οδηγού όδευσης τυφλών (με διαφορετική υφή και χρώμα) Βελτίωση του δαπέδου
3	Στρατηγού Καλλάρη	Σημαντήρα- Λειβαδά	Βόρεια	Ανακατασκευή ραμπών Κατασκευή οδηγού όδευσης τυφλών (με διαφορετική υφή και χρώμα) Βελτίωση του δαπέδου Απομάκρυνση εμποδίων
4	Στρατηγού Καλλάρη	Λειβαδά-Στρατηγού Δαγκλή	Βόρεια	Ανακατασκευή ράμπας (στη διασταύρωση με Λειβαδά) Κατασκευή ραμπών στην είσοδο του βενζινάδικου Κατασκευή οδηγού όδευσης τυφλών (με διαφορετική υφή και χρώμα) Βελτίωση του δαπέδου Απομάκρυνση εμποδίων Αντιμετώπιση παράνομης στάθμευσης (μέτρα αποτροπής) Διαμόρφωση διάβασης στη διασταύρωση με Στρ. Δαγκλή
5	Στρατηγού Καλλάρη	Στρατηγού Δαγκλή- Κουρμούλη	Βόρεια	Ανακατασκευή ραμπών Κατασκευή οδηγού όδευσης τυφλών (με διαφορετική υφή και χρώμα) Βελτίωση του δαπέδου Αντιμετώπιση παράνομης στάθμευσης (μέτρα αποτροπής) Διαμόρφωση διάβασης στη διασταύρωση με Κουρμούλη

**Π2: Πρόταση**

Προτεινόμενες Παρεμβάσεις Πεζοδρομίων Διαδρομή Στρ. Καλλάρη - Ζερβουδάκη - Παπαναστασίου - Λ. Ιωνίας				
A/A	Οδός	Οδός και τμήμα (από – έως)	Πλευρά πεζοδρομίου	Σχόλια/Προτάσεις
6	Στρατηγού Καλλάρη	Κουρμούλη- Πρετεντέρη	Βόρεια	Ανακατασκευή ραμπών Κατασκευή οδηγού όδευσης τυφλών (με διαφορετική υφή και χρώμα) Βελτίωση του δαπέδου Διασφάλιση ελεύθερου ύψους όδευσης πεζών (τουλάχιστον 2,2 μέτρα ύψος χωρίς εμπόδια - κλαδοκοπή) Αντιμετώπιση παράνομης στάθμευσης (μέτρα αποτροπής) Αναδιαμόρφωση διαβάσεων στα φανάρια Διαμόρφωση διάβασης στη διασταύρωση με Πρετεντέρη Εγκατάσταση φωτεινών σηματοδοτών με ήχο (στους υφιστάμενους) <u>Για τη νησίδα:</u> Χρονισμός φωτεινών σηματοδοτών και πλήρης υποβιβασμός νησίδας ώστε να ισοπεδώνεται πλήρως με την ασφαλτο (κλίση 0%)
7	Στρατηγού Καλλάρη	Πρετεντέρη-Αγίου Δημητρίου Όπλων	Βόρεια	Ανακατασκευή ραμπών Κατασκευή οδηγού όδευσης τυφλών (με διαφορετική υφή και χρώμα) Βελτίωση του δαπέδου Αντιμετώπιση παράνομης στάθμευσης (μέτρα αποτροπής) Απομάκρυνση εμποδίων Παρεμβάσεις στο πλαίσιο φύτευσης (τοποθέτηση σχάρας) Διαμόρφωση διάβασης στη διασταύρωση με Αγ. Δημητρίου Όπλων
8	Στρατηγού Καλλάρη	Αγίου Δημητρίου Όπλων-Κουρτίδου Αριστοτέλους	Βόρεια	Ανακατασκευή ραμπών Κατασκευή οδηγού όδευσης τυφλών (με διαφορετική υφή και χρώμα) Βελτίωση του δαπέδου Απομάκρυνση εμποδίων Παρεμβάσεις στο πλαίσιο φύτευσης (τοποθέτηση σχάρας) Διασφάλιση ελεύθερου ύψους όδευσης πεζών (τουλάχιστον 2,2 μέτρα ύψος χωρίς εμπόδια - κλαδοκοπή) Αναδιαμόρφωση διάβασης

**Π2: Πρόταση**

Προτεινόμενες Παρεμβάσεις Πεζοδρομίων Διαδρομή Στρ. Καλλάρη - Ζερβουδάκη - Παπαναστασίου - Λ. Ιωνίας				
A/A	Οδός	Οδός και τμήμα (από – έως)	Πλευρά πεζοδρομίου	Σχόλια/Προτάσεις
9	Στρατηγού Καλλάρη	Κουρτίδου Αριστοτέλους- Ανθυπολοχαγού Ρεγγούκου	Βόρεια	Ανακατασκευή ραμπών Κατασκευή ραμπών στη διασταύρωση με Ρεγγούκου Βελτίωση του δαπέδου Κατασκευή οδηγού όδευσης τυφλών (με διαφορετική υφή και χρώμα) Απομάκρυνση εμποδίων Αναδιαμόρφωση διαβάσεων Εγκατάσταση φωτεινών σηματοδοτών με ήχο (στους υφιστάμενους) <u>Για τη νησίδα:</u> Χρονισμός φωτεινών σηματοδοτών
10	Στρατηγού Καλλάρη	Κουρτίδου Αριστοτέλους- Λιοσίων	Νότια	Ανακατασκευή ραμπών Βελτίωση του δαπέδου Κατασκευή οδηγού όδευσης τυφλών (με διαφορετική υφή και χρώμα) Αναδιαμόρφωση διαβάσεων Εγκατάσταση φωτεινών σηματοδοτών με ήχο (στους υφιστάμενους) <u>Για τη νησίδα:</u> Χρονισμός φωτεινών σηματοδοτών
11	Στρατηγού Καλλάρη	Κουρτίδου Αριστοτέλους- Αγίου Δημητρίου Όπλων	Νότια	Ανακατασκευή ραμπών Βελτίωση του δαπέδου Κατασκευή οδηγού όδευσης τυφλών (με διαφορετική υφή και χρώμα) Παρεμβάσεις στο πλαίσιο φύτευσης (τοποθέτηση σχάρας) Διασφάλιση ελεύθερου ύψους όδευσης πεζών (τουλάχιστον 2,2 μέτρα ύψος χωρίς εμπόδια - κλαδοκοπή) Αναδιαμόρφωση διάβασης με ράμπα στην άκρη Διαμόρφωση διάβασης επί της Αγ. Δημητρίου Όπλων
12	Στρατηγού Καλλάρη	Αγίου Δημητρίου Όπλων-Οικονόμου Αριστείδου	Νότια	Ανακατασκευή ραμπών Βελτίωση του δαπέδου Κατασκευή οδηγού όδευσης τυφλών (με διαφορετική υφή και χρώμα) Παρεμβάσεις στο πλαίσιο φύτευσης (τοποθέτηση σχάρας) Διασφάλιση ελεύθερου ύψους όδευσης πεζών (τουλάχιστον 2,2 μέτρα ύψος χωρίς εμπόδια - κλαδοκοπή)

**Π2: Πρόταση**

Προτεινόμενες Παρεμβάσεις Πεζοδρομίων Διαδρομή Στρ. Καλλάρη - Ζερβουδάκη - Παπαναστασίου - Λ. Ιωνίας				
A/A	Οδός	Οδός και τμήμα (από – έως)	Πλευρά πεζοδρομίου	Σχόλια/Προτάσεις
				Διαμόρφωση διάβασης στη διασταύρωση με Οικονόμου
13	Στρατηγού Καλλάρη	Οικονόμου Αριστείδου-Κωνσταντινίδου	Νότια	Ανακατασκευή ραμπών Βελτίωση του δαπέδου Κατασκευή οδηγού όδευσης τυφλών (με διαφορετική υφή και χρώμα)
14	Στρατηγού Καλλάρη	Κωνσταντινίδου-Στρατηγού Δαγκλή	Νότια	Ανακατασκευή ραμπών Βελτίωση του δαπέδου Κατασκευή οδηγού όδευσης τυφλών (με διαφορετική υφή και χρώμα) Αναδιαμόρφωση διάβασης στο φανάρι με ράμπες στην άκρη Διαμόρφωση διάβασης στη διασταύρωση με Στρ. Δαγκλή Εγκατάσταση φωτεινών σηματοδοτών με ήχο (στους υφιστάμενους) <u>Για τη νησίδα:</u> Χρονισμός φωτεινών σηματοδοτών και πλήρης υποβιβασμός νησίδας ώστε να ισοπεδώνεται πλήρως με την ασφαλτο (κλίση 0%)
15	Στρατηγού Καλλάρη	Στρατηγού Δαγκλή-Χαιρέτη	Νότια	Ανακατασκευή ράμπας Κατασκευή ράμπας στη διασταύρωση με Δαγκλή Βελτίωση του δαπέδου Κατασκευή οδηγού όδευσης τυφλών (με διαφορετική υφή και χρώμα) Απομάκρυνση εμποδίων Τοποθέτηση εμποδίων για απαγόρευση της στάθμευσης στη γωνία επί της Δαγκλή
16	Στρατηγού Καλλάρη	Χαιρέτη-Παπαναστασίου Αλεξάνδρου	Νότια	Ανακατασκευή ράμπας στη διασταύρωση με Παπαναστασίου Βελτίωση του δαπέδου Κατασκευή οδηγού όδευσης τυφλών (με διαφορετική υφή και χρώμα) Απομάκρυνση εμποδίων Παρεμβάσεις στο πλαίσιο φύτευσης (τοποθέτηση σχάρας) Διασφάλιση ελεύθερου ύψους όδευσης πεζών (τουλάχιστον 2,2 μέτρα ύψος χωρίς εμπόδια - κλαδοκοπή)
17	Στρατηγού Καλλάρη	Παπαναστασίου Αλεξάνδρου-Σημαντήρα	Νότια	Ανακατασκευή ράμπας στη διασταύρωση με Σημαντήρα Βελτίωση του δαπέδου

**Π2: Πρόταση**

Προτεινόμενες Παρεμβάσεις Πεζοδρομίων Διαδρομή Στρ. Καλλάρη - Ζερβουδάκη - Παπαναστασίου - Λ. Ιωνίας				
A/A	Οδός	Οδός και τμήμα (από – έως)	Πλευρά πεζοδρομίου	Σχόλια/Προτάσεις
				Κατασκευή οδηγού όδευσης τυφλών (με διαφορετική υφή και χρώμα)
18	Στρατηγού Καλλάρη	Σημαντήρα-Δημακοπούλου	Νότια	Ανακατασκευή ράμπας στη διασταύρωση με Σημαντήρα Βελτίωση του δαπέδου Κατασκευή οδηγού όδευσης τυφλών (με διαφορετική υφή και χρώμα)
19	Στρατηγού Καλλάρη	Δημακοπούλου-Ζυμπρακάκη	Νότια	Ανακατασκευή ραμπών Βελτίωση του δαπέδου Κατασκευή οδηγού όδευσης τυφλών (με διαφορετική υφή και χρώμα) Παρεμβάσεις στο πλαίσιο φύτευσης (τοποθέτηση σχάρας) Διασφάλιση ελεύθερου ύψους όδευσης πεζών (τουλάχιστον 2,2 μέτρα ύψος χωρίς εμπόδια - κλαδοκοπή)
20	Στρατηγού Καλλάρη	Ζυμπρακάκη-Ναυάρχου Βότση	Νότια	Ανακατασκευή ραμπών Βελτίωση του δαπέδου Κατασκευή οδηγού όδευσης τυφλών (με διαφορετική υφή και χρώμα) Παρεμβάσεις στο πλαίσιο φύτευσης (τοποθέτηση σχάρας) Διασφάλιση ελεύθερου ύψους όδευσης πεζών (τουλάχιστον 2,2 μέτρα ύψος χωρίς εμπόδια - κλαδοκοπή)
21	Στρατηγού Καλλάρη	Ναυάρχου Βότση-Ιωνίας Λεωφ.	Νότια	Ανακατασκευή ράμπας Βελτίωση του δαπέδου Κατασκευή οδηγού όδευσης τυφλών (με διαφορετική υφή και χρώμα) Απομάκρυνση εμποδίων Αντιμετώπιση παράνομης στάθμευσης (μέτρα αποτροπής)
22	Ζερβουδάκη	Ιωνίας Λεωφ.-Ζυμπρακάκη	Βόρεια	Ανακατασκευή ράμπας επί της Ζυμπρακάκη Κατασκευή ράμπας επί της Ιωνίας Κατασκευή οδηγού όδευσης τυφλών (με διαφορετική υφή και χρώμα) Διαμόρφωση διάβασης στη διασταύρωση με Ζυμπρακάκη

**Π2: Πρόταση**

Προτεινόμενες Παρεμβάσεις Πεζοδρομίων Διαδρομή Στρ. Καλλάρη - Ζερβουδάκη - Παπαναστασίου - Λ. Ιωνίας				
A/A	Οδός	Οδός και τμήμα (από – έως)	Πλευρά πεζοδρομίου	Σχόλια/Προτάσεις
23	Ζερβουδάκη	Ιωνίας Λεωφ.- Ναυάρχου Βότση	Νότια	>>
24	Ζερβουδάκη	Ναυάρχου Βότση- Ζυμπρακάκη	Νότια	>>
25	Ζερβουδάκη	Ζυμπρακάκη- Παπαναστασίου Αλεξάνδρου	Βόρεια	Βελτίωση του δαπέδου Κατασκευή ραμπών Κατασκευή οδηγού όδευσης τυφλών (με διαφορετική υφή και χρώμα) Απομάκρυνση εμποδίων
26	Ζερβουδάκη	Ζυμπρακάκη- Βαρδουλάκη	Νότια	Βελτίωση του δαπέδου Κατασκευή ραμπών Κατασκευή οδηγού όδευσης τυφλών (με διαφορετική υφή και χρώμα)
27	Ζερβουδάκη	Βαρδουλάκη- Παπαναστασίου Αλεξάνδρου	Νότια	Βελτίωση του δαπέδου Κατασκευή ραμπών Κατασκευή οδηγού όδευσης τυφλών (με διαφορετική υφή και χρώμα) Απομάκρυνση εμποδίων
28	Παπαναστασίου	Ζερβουδάκη- Δαιμονογιάννη	Ανατολική	Βελτίωση του δαπέδου Κατασκευή ραμπών Κατασκευή οδηγού όδευσης τυφλών (με διαφορετική υφή και χρώμα) Διαμόρφωση διάβασης στη διασταύρωση με Δαιμονογιάννη
29	Παπαναστασίου	Ζερβουδάκη- Ανώνυμη	Δυτική	Βελτίωση του δαπέδου Κατασκευή ραμπών Κατασκευή οδηγού όδευσης τυφλών (με διαφορετική υφή και χρώμα) Τοποθέτηση σήμανσης (πινακίδες ΚΟΚ, σχολική, αναλάμποντες φανοί)
30	Παπαναστασίου	Ανώνυμη- Δαιμονογιάννη	Δυτική	Βελτίωση του δαπέδου Κατασκευή οδηγού όδευσης τυφλών (με διαφορετική υφή και χρώμα) Παρεμβάσεις στο πλαίσιο φύτευσης (τοποθέτηση σχάρας) Διασφάλιση ελεύθερου ύψους όδευσης πεζών (τουλάχιστον 2,2 μέτρα ύψος χωρίς εμπόδια - κλαδοκοπή) Διαμόρφωση διάβασης επί της

**Π2: Πρόταση**

Προτεινόμενες Παρεμβάσεις Πεζοδρομίων Διαδρομή Στρ. Καλλάρη - Ζερβουδάκη - Παπαναστασίου - Λ. Ιωνίας				
A/A	Οδός	Οδός και τμήμα (από – έως)	Πλευρά πεζοδρομίου	Σχόλια/Προτάσεις
				Παπαναστασίου πλησίον της διασταύρωσης με Δαιμονογιάννη
31	Παπαναστασίου	Δαιμονογιάννη-Κόρακα Μιχαήλ	Ανατολική	Βελτίωση του δαπέδου Κατασκευή ραμπών Κατασκευή οδηγού όδευσης τυφλών (με διαφορετική υφή και χρώμα) Απομάκρυνση εμποδίων Διαμόρφωση διάβασης στο φανάρι Εγκατάσταση φωτεινών σηματοδοτών με ήχο (στους υφιστάμενους) Διαμόρφωση διάβασης στη διασταύρωση με Κόρακα
32	Παπαναστασίου	Δαιμονογιάννη-Κόρακα Μιχαήλ	Δυτική	Βελτίωση του δαπέδου Κατασκευή οδηγού όδευσης τυφλών (με διαφορετική υφή και χρώμα) Διασφάλιση ελεύθερου ύψους όδευσης πεζών (τουλάχιστον 2,2 μέτρα ύψος χωρίς εμπόδια - κλαδοκοπή) Απομάκρυνση εμποδίων Διερεύνηση διαπλάτυνσης του πεζοδρομίου
33	Παπαναστασίου	Κοράκα Μιχαήλ-Σεράφη	Ανατολική	Βελτίωση του δαπέδου Κατασκευή ραμπών Κατασκευή οδηγού όδευσης τυφλών (με διαφορετική υφή και χρώμα) Διαμόρφωση διάβασης στη διασταύρωση με Σεράφη
34	Παπαναστασίου	Κοράκα Μιχαήλ-Σεράφη	Δυτική	Βελτίωση του δαπέδου Κατασκευή ραμπών Κατασκευή οδηγού όδευσης τυφλών (με διαφορετική υφή και χρώμα)
35	Παπαναστασίου	Σεράφη - Πετροπουλάκη	Ανατολική	Βελτίωση του δαπέδου Κατασκευή ραμπών Κατασκευή οδηγού όδευσης τυφλών (με διαφορετική υφή και χρώμα) Απομάκρυνση εμποδίων
36	Παπαναστασίου	Σεράφη - Πετροπουλάκη	Δυτική	Βελτίωση του δαπέδου Κατασκευή ραμπών Κατασκευή οδηγού όδευσης τυφλών (με διαφορετική υφή και χρώμα) Απομάκρυνση εμποδίων

**Π2: Πρόταση**

<b>Προτεινόμενες Παρεμβάσεις Πεζοδρομίων Διαδρομή Στρ. Καλλάρη - Ζερβουδάκη - Παπαναστασίου - Λ. Ιωνίας</b>				
<b>A/A</b>	<b>Οδός</b>	<b>Οδός και τμήμα (από – έως)</b>	<b>Πλευρά πεζοδρομίου</b>	<b>Σχόλια/Προτάσεις</b>
37	Παπαναστασίου	Πετροπουλάκη- Μωραϊτίνη	Ανατολική	Βελτίωση του δαπέδου Κατασκευή ραμπών Κατασκευή οδηγού όδευσης τυφλών (με διαφορετική υφή και χρώμα)
38	Παπαναστασίου	Πετροπουλάκη- Μωραϊτίνη	Δυτική	Βελτίωση του δαπέδου Κατασκευή ραμπών Κατασκευή οδηγού όδευσης τυφλών (με διαφορετική υφή και χρώμα) Απομάκρυνση εμποδίων
39	Παπαναστασίου	Μωραϊτίνη- Πρωτοπαπαδάκη	Ανατολική	Βελτίωση του δαπέδου Κατασκευή ραμπών Κατασκευή οδηγού όδευσης τυφλών (με διαφορετική υφή και χρώμα)
40	Παπαναστασίου	Μωραϊτίνη- Πρωτοπαπαδάκη	Δυτική	Βελτίωση του δαπέδου Κατασκευή ραμπών Κατασκευή οδηγού όδευσης τυφλών (με διαφορετική υφή και χρώμα) Απομάκρυνση εμποδίων Διαπλάτυνση πεζοδρομίου
41	Παπαναστασίου	Πρωτοπαπαδάκη- Δεμερτζή	Ανατολική	Βελτίωση του δαπέδου Κατασκευή ραμπών Κατασκευή οδηγού όδευσης τυφλών (με διαφορετική υφή και χρώμα) Διαπλάτυνση πεζοδρομίου Διαμόρφωση διάβασης στη διασταύρωση με Δεμερτζή
42	Παπαναστασίου	Πρωτοπαπαδάκη- Δεμερτζή	Δυτική	Βελτίωση του δαπέδου Κατασκευή ράμπας στη διασταύρωση με Πρωτοπαπαδάκη Ανακατασκευή ράμπας στη διασταύρωση με Δεμερτζή Κατασκευή οδηγού όδευσης τυφλών (με διαφορετική υφή και χρώμα) Απομάκρυνση εμποδίων Διαπλάτυνση πεζοδρομίου Διαμόρφωση διάβασης στη διασταύρωση με Δεμερτζή
43	Παπαναστασίου	Δεμερτζή-Ρόδου	Ανατολική	Βελτίωση του δαπέδου Κατασκευή ραμπών Κατασκευή οδηγού όδευσης τυφλών (με διαφορετική υφή και χρώμα)

**Π2: Πρόταση**

Προτεινόμενες Παρεμβάσεις Πεζοδρομίων Διαδρομή Στρ. Καλλάρη - Ζερβουδάκη - Παπαναστασίου - Λ. Ιωνίας				
A/A	Οδός	Οδός και τμήμα (από – έως)	Πλευρά πεζοδρομίου	Σχόλια/Προτάσεις
				Διαμόρφωση διάβασης στη διασταύρωση με Ρόδου
44	Παπαναστασίου	Δεμερτζή-Ρόδου	Δυτική	Απομάκρυνση εμποδίων Διαμόρφωση διάβασης στη διασταύρωση με Ρόδου
45	Παπαναστασίου	Ρόδου-Κροκίδα	Ανατολική	Βελτίωση του δαπέδου Κατασκευή ραμπών Κατασκευή οδηγού όδευσης τυφλών (με διαφορετική υφή και χρώμα) Διαμόρφωση διάβασης επί της Παπαναστασίου στη διασταύρωση με Κροκίδα
46		Ρόδου-Ζαγορίων	Δυτική	Βελτίωση του δαπέδου Κατασκευή ράμπας Ανακατασκευή ράμπας (Ρόδου) Κατασκευή οδηγού όδευσης τυφλών (με διαφορετική υφή και χρώμα)
47	Παπαναστασίου	Ζαγορίων-Κροκίδα	Δυτική	Βελτίωση του δαπέδου Κατασκευή ραμπών Κατασκευή οδηγού όδευσης τυφλών (με διαφορετική υφή και χρώμα) Απομάκρυνση εμποδίων
48	Παπαναστασίου	Ρόδου-Κροκίδα	Βόρεια	Βελτίωση του δαπέδου Ανακατασκευή ράμπας Κατασκευή οδηγού όδευσης τυφλών (με διαφορετική υφή και χρώμα)
49	Παπαναστασίου	Παπαναστασίου Αλεξάνδρου-Ιωνίας Λεωφ.	Νότια	Βελτίωση του δαπέδου Κατασκευή οδηγού όδευσης τυφλών (με διαφορετική υφή και χρώμα) Απομάκρυνση εμποδίων
50	Ιωνίας Λεωφ.	Κροκίδα-Κλυμένης	Δυτική	Βελτίωση του δαπέδου Ανακατασκευή ράμπας επί της Κλυμένης Κατασκευή οδηγού όδευσης τυφλών (με διαφορετική υφή και χρώμα) Αναδιαμόρφωση διάβασης
51	Ιωνίας Λεωφ.	Κλυμένης- Κυριάκου Διομήδους	Δυτική	Βελτίωση του δαπέδου Ανακατασκευή ραμπών Κατασκευή οδηγού όδευσης τυφλών (με διαφορετική υφή και χρώμα)
52	Ιωνίας Λεωφ.	Κυριάκου Διομήδους-Αγίου Μελετίου	Δυτική	Βελτίωση του δαπέδου Ανακατασκευή ραμπών Κατασκευή οδηγού όδευσης τυφλών (με

**Π2: Πρόταση**

<b>Προτεινόμενες Παρεμβάσεις Πεζοδρομίων Διαδρομή Στρ. Καλλάρη - Ζερβουδάκη - Παπαναστασίου - Λ. Ιωνίας</b>				
<b>A/A</b>	<b>Οδός</b>	<b>Οδός και τμήμα (από – έως)</b>	<b>Πλευρά πεζοδρομίου</b>	<b>Σχόλια/Προτάσεις</b>
				διαφορετική υφή και χρώμα) Παρεμβάσεις στο πλαίσιο φύτευσης (τοποθέτηση σχάρας) Αναδιαμόρφωση διάβασης στη διασταύρωση με Αγίου Μελετίου Εγκατάσταση φωτεινών σηματοδοτών με ήχο (στους υφιστάμενους)
53	Ιωνίας Λεωφ.	Πλ. Αγ. Νικολάου- Μαδούρης	Ανατολική	Βελτίωση του δαπέδου Κατασκευή ραμπών Κατασκευή οδηγού όδευσης τυφλών (με διαφορετική υφή και χρώμα) Διαπλάτυνση πεζοδρομίου Διαμόρφωση διάβασης στη διασταύρωση με Μαδούρης
54	Ιωνίας Λεωφ.	Μαδούρης- Νικοπόλεως	Ανατολική	Βελτίωση του δαπέδου Κατασκευή ραμπών Κατασκευή οδηγού όδευσης τυφλών (με διαφορετική υφή και χρώμα) Διερεύνηση διαπλάτυνσης πεζοδρομίου Διαμόρφωση διάβασης στη διασταύρωση με Νικοπόλεως
55	Ιωνίας Λεωφ.	Νικοπόλεως- Σερίφου	Ανατολική	Βελτίωση του δαπέδου Κατασκευή ραμπών Κατασκευή οδηγού όδευσης τυφλών (με διαφορετική υφή και χρώμα) Απομάκρυνση εμποδίων Διαμόρφωση διάβασης στη διασταύρωση με Σερίφου
56	Ιωνίας Λεωφ.	Σερίφου-Σίφνου	Ανατολική	Βελτίωση του δαπέδου Κατασκευή ραμπών Κατασκευή οδηγού όδευσης τυφλών (με διαφορετική υφή και χρώμα) Διαμόρφωση διάβασης στη διασταύρωση με Σίφνου
57	Ιωνίας Λεωφ.	Σίφνου-Προμηθέως	Ανατολική	Βελτίωση του δαπέδου Κατασκευή ραμπών Κατασκευή οδηγού όδευσης τυφλών (με διαφορετική υφή και χρώμα) Διαμόρφωση διάβασης στη διασταύρωση με Προμηθέως

**Π2: Πρόταση**

Προτεινόμενες Παρεμβάσεις Πεζοδρομίων Διαδρομή Στρ. Καλλάρη - Ζερβουδάκη - Παπαναστασίου - Λ. Ιωνίας				
A/A	Οδός	Οδός και τμήμα (από – έως)	Πλευρά πεζοδρομίου	Σχόλια/Προτάσεις
58	Ιωνίας Λεωφ.	Προμηθέως- Σκιάθου	Ανατολική	Ανακατασκευή ραμπών Κατασκευή οδηγού όδευσης τυφλών (με διαφορετική υφή και χρώμα) Βελτίωση του δαπέδου Αναδιαμόρφωση διάβασης Εγκατάσταση φωτεινών σηματοδοτών με ήχο (στους υφιστάμενους) <u>Για τη νησίδα:</u> Χρονισμός φωτεινών σηματοδοτών
59	Ιωνίας Λεωφ.	Στρατηγού Καλλάρη- Ψαρουδάκη	Δυτική	Ανακατασκευή ραμπών Κατασκευή ράμπας στη διασταύρωση με Ψαρουδάκη Κατασκευή οδηγού όδευσης τυφλών (με διαφορετική υφή και χρώμα) Βελτίωση του δαπέδου Αναδιαμόρφωση διαβάσεων Εγκατάσταση φωτεινών σηματοδοτών με ήχο (στους υφιστάμενους) <u>Για τις νησίδες:</u> Χρονισμός φωτεινών σηματοδοτών
60	Ιωνίας Λεωφ.	Ψαρουδάκη- Κριτοβουλίδου	Δυτική	Ανακατασκευή ραμπών Απομάκρυνση εμποδίων Παρεμβάσεις στο πλαίσιο φύτευσης (τοποθέτηση σχάρας) Διασφάλιση ελεύθερου ύψους όδευσης πεζών (τουλάχιστον 2,2 μέτρα ύψος χωρίς εμπόδια - κλαδοκοπή) Διαμόρφωση διάβασης στη διασταύρωση με Κριτοβουλίδου
61	Ιωνίας Λεωφ.	Κριτοβουλίδου- Καπετάν Λαχανά	Δυτική	Βελτίωση του δαπέδου Ανακατασκευή ράμπας Παρεμβάσεις στο πλαίσιο φύτευσης (τοποθέτηση σχάρας) Διασφάλιση ελεύθερου ύψους όδευσης πεζών (τουλάχιστον 2,2 μέτρα ύψος χωρίς εμπόδια - κλαδοκοπή) Διαμόρφωση διάβασης στη διασταύρωση με Καπετάν Λαχανά
62	Ιωνίας Λεωφ.	Καπετάν Λαχανά- Γιάνναρη	Δυτική	Βελτίωση του δαπέδου Ανακατασκευή ράμπας Παρεμβάσεις στο πλαίσιο φύτευσης (τοποθέτηση σχάρας) Διασφάλιση ελεύθερου ύψους όδευσης

**Π2: Πρόταση**

Προτεινόμενες Παρεμβάσεις Πεζοδρομίων Διαδρομή Στρ. Καλλάρη - Ζερβουδάκη - Παπαναστασίου - Λ. Ιωνίας				
A/A	Οδός	Οδός και τμήμα (από – έως)	Πλευρά πεζοδρομίου	Σχόλια/Προτάσεις
				πεζών (τουλάχιστον 2,2 μέτρα ύψος χωρίς εμπόδια - κλαδοκοπή) Διαμόρφωση διάβασης στη διασταύρωση με Γιάνναρη
63	Ιωνίας Λεωφ.	Γιαννάρη-Κατιδάκη	Δυτική	Βελτίωση του δαπέδου Ανακατασκευή ραμπών Παρεμβάσεις στο πλαίσιο φύτευσης (τοποθέτηση σχάρας) Διασφάλιση ελεύθερου ύψους όδευσης πεζών (τουλάχιστον 2,2 μέτρα ύψος χωρίς εμπόδια - κλαδοκοπή) Διαμόρφωση διάβασης στη διασταύρωση με Κατιδάκη
64	Ιωνίας Λεωφ.	Κατιδάκη-Τερτίπη	Δυτική	Βελτίωση του δαπέδου Ανακατασκευή ράμπας Κατασκευή οδηγού όδευσης τυφλών (με διαφορετική υφή και χρώμα) Παρεμβάσεις στο πλαίσιο φύτευσης (τοποθέτηση σχάρας) Διασφάλιση ελεύθερου ύψους όδευσης πεζών (τουλάχιστον 2,2 μέτρα ύψος χωρίς εμπόδια - κλαδοκοπή)
65	Ιωνίας Λεωφ.	Τερτίπη-Ζερβουδάκη	Δυτική	Διερεύνηση πεζοδρόμησης (ελεύθερο πλάτος όδευσης >3,50 μ) Κατασκευή/Ανακατασκευή πεζοδρομίου με όλες τις προδιαγραφές προσβασιμότητας

**Π2: Πρόταση**
**Πίνακας 21: Προτεινόμενες Παρεμβάσεις Κοινόχρηστων Χώρων – Διαδρομή Στρ. Καλλάρη - Ζερβουδάκη - Παπαναστασίου - Λ. Ιωνίας**

Προτεινόμενες Παρεμβάσεις Κοινόχρηστων Χώρων Διαδρομή Στρ. Καλλάρη - Ζερβουδάκη - Παπαναστασίου - Λ. Ιωνίας			
A/A	Όνομα Κοινόχρηστου Χώρου	Διεύθυνση	Τύπος παρέμβασης
1	Πλ. Αγίου Δημητρίου Όπλων	Στρατηγού Καλλάρη, Οικονόμου, Ξένου, Αγ. Δημητρίου Όπλων	Κατασκευή οδηγού όδευσης εντός και έως τον χώρο Τοποθέτηση εξοπλισμού ΑμεΑ (παγκάκια με υποδοχή, καλάθια) Παρεμβάσεις στο πλαίσιο φύτευσης (τοποθέτηση σχάρας) Αναδιαμόρφωση ραμπών για την ισόπεδη σύνδεση πεζοδρομίου – χώρου
2	Πλ. Αθανάσιου Διάκου	Παρασκευοπούλου Λεωνίδα, Δεμερτζή, Παπαναστασίου Αλεξάνδρου, Ρόδου	Αναδιαμόρφωση ραμπών για την ισόπεδη σύνδεση πεζοδρομίου – χώρου, με κατάλληλη σήμανση Διαμόρφωση διάβασης πεζών μπροστά στην είσοδο στο Κοινόχρηστο Χώρο, με κατάλληλη σήμανση Κατασκευή οδηγού όδευσης εντός και έως του χώρου Τοποθέτηση εξοπλισμού ΑμεΑ (παγκάκια με υποδοχή, καλάθια)
3	Πλ. Αγίου Νικολάου	Πλ. Αγ. Νικολάου, Αχαρνών, Ιωνίας Λεωφ	Διαμόρφωση/αναδιαμόρφωση ράμπας για την ισόπεδη σύνδεση πεζοδρομίου – χώρου, με κατάλληλη σήμανση Διαμόρφωση διάβασης πεζών μπροστά στην είσοδο στο Κοινόχρηστο Χώρο, με κατάλληλη σήμανση Κατασκευή οδηγού όδευσης εντός και έως του χώρου Τοποθέτηση εξοπλισμού ΑμεΑ (παγκάκια με υποδοχή, καλάθια)
4	Πλ. Δαιμονογιάννη	Δαιμονογιάννη, Τσουδερού, Ανώνυμη, Παπαναστασίου Αλεξάνδρου	Έλεγχος για νομιμότητα τοποθέτησης εξοπλισμού καταστήματος Κατασκευή οδηγού όδευσης εντός του χώρου Βελτίωση του δαπέδου/επίστρωση εντός του χώρου

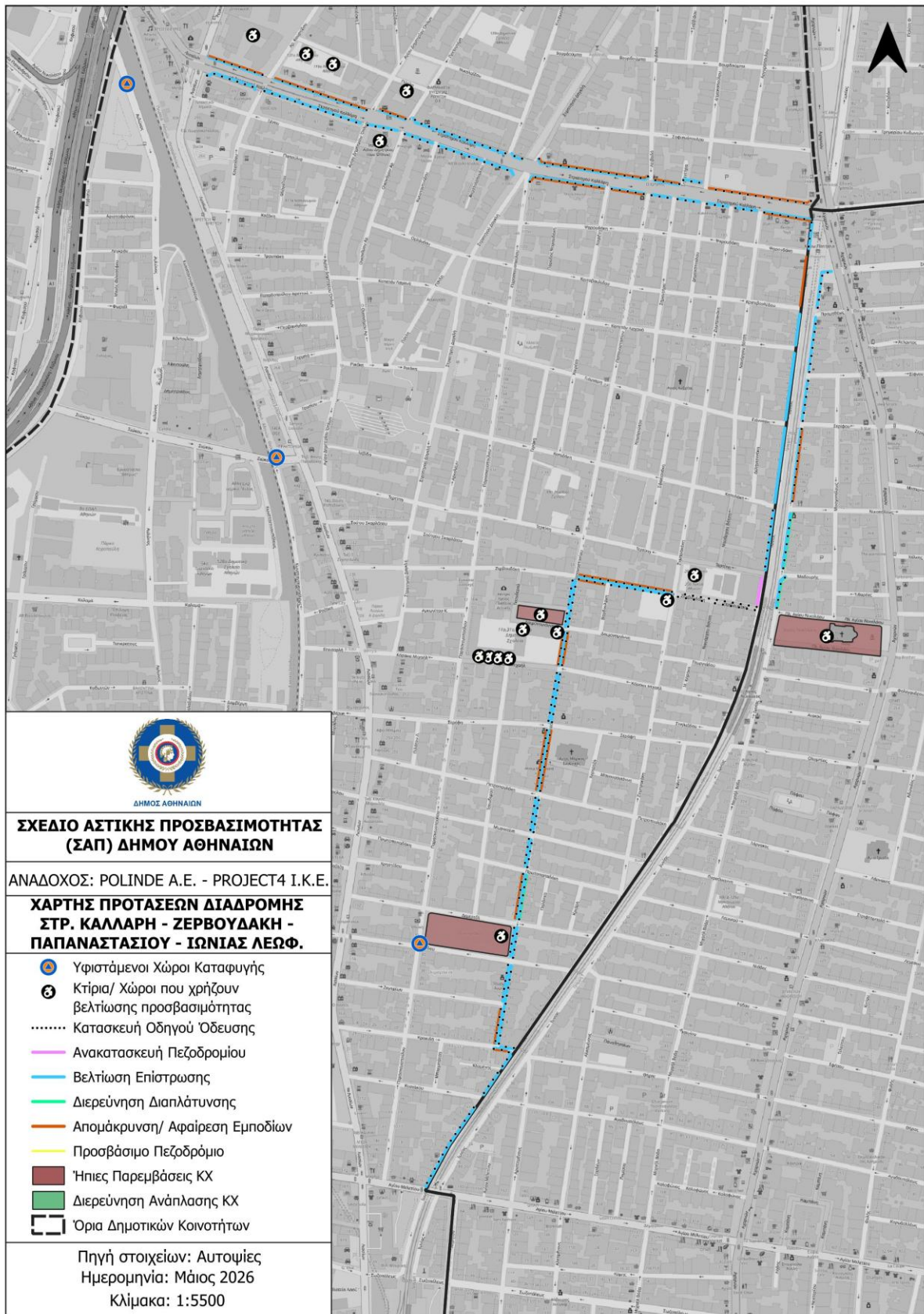
**Πίνακας 22: Προτεινόμενες Παρεμβάσεις Δημόσιων Κτιρίων – Διαδρομή Στρ. Καλλάρη - Ζερβουδάκη - Παπαναστασίου - Λ. Ιωνίας**

Προτεινόμενες Παρεμβάσεις Δημόσιων Κτιρίων Διαδρομή Στρ. Καλλάρη - Ζερβουδάκη - Παπαναστασίου - Λ. Ιωνίας			
A/A	Όνομα Κτιρίου	Διεύθυνση	Τύπος παρέμβασης
1	Κέντρα Δημιουργικής Μάθησης - Κάτω Πατησίων (4η Δ.Κ.), Γυμναστήριο Κ. Πατησίων	Καλλάρη & Κουρτίδου	Κατασκευή οδηγού όδευσης έως την είσοδο Βελτίωση του δαπέδου στην είσοδο Κατασκευή διάβασης με κατάλληλη σήμανση
2	39 Δημοτικό Σχολείο Αθηνών	Αχαρνών 399 & Τσουντα	Κατασκευή οδηγού όδευσης έως την είσοδο Βελτίωση του δαπέδου στην είσοδο Ανακατασκευή διάβασης με ράμπες στα άκρα Κατασκευή ραμπών επί της Πύρλα
3	118 Νηπιαγωγείο	Πύρλα 31	Κατασκευή οδηγού όδευσης έως την είσοδο Βελτίωση του δαπέδου στην είσοδο Ανακατασκευή διάβασης με ράμπες στα άκρα Κατασκευή ραμπών επί της Πύρλα Διαμόρφωση ράμπας για ισόπεδη σύνδεση πεζοδρομίου – κτιρίου
4	4 Δ.Κ. Πύρλα (Βρεφικός & Νηπιακός)	Πύρλα 21	Κατασκευή οδηγού όδευσης έως την είσοδο Βελτίωση του δαπέδου στην είσοδο Κατασκευή διάβασης πλησίον της εισόδου Διαμόρφωση ράμπας για ισόπεδη σύνδεση πεζοδρομίου – κτιρίου
5	486 - Πλ. Διάκου (Παιδική Χαρά)	Πλατεία Διάκου	Διαμόρφωση προσβάσιμης παιδικής χαράς (με όργανα συμπερίληψης)
6	20 Γενικό Λύκειο Αθηνών	Ζυμπρακάκη & Τερτίπη	Κατασκευή οδηγού όδευσης έως την είσοδο Κατασκευή διάβασης με κατάλληλη σήμανση Βελτίωση του δαπέδου στην είσοδο Διαμόρφωση/Αναδιαμόρφωση ραμπών για ισόπεδη σύνδεση πεζοδρομίου – κτιρίου
7	31 Δημοτικό Σχολείο Αθηνών	Ζερβουδάκη 48 & Ζυμπρακάκη	Κατασκευή οδηγού όδευσης έως την είσοδο Κατασκευή διαβάσεων με κατάλληλη σήμανση και ράμπες και στις δύο εισόδους

**Π2: Πρόταση**

Προτεινόμενες Παρεμβάσεις Δημόσιων Κτιρίων Διαδρομή Στρ. Καλλάρη - Ζερβουδάκη - Παπαναστασίου - Λ. Ιωνίας			
A/A	Όνομα Κτιρίου	Διεύθυνση	Τύπος παρέμβασης
8	20 Γυμνάσιο Αθήνας	Παπαναστασίου & Κόρακα	Κατασκευή οδηγού όδευσης έως την είσοδο Ανακατασκευή διάβασης με κατάλληλη σήμανση και ράμπες επί της Παπαναστασίου Βελτίωση του δαπέδου στην είσοδο
9	48 Γυμνάσιο Αθήνας	Παπαναστασίου & Κόρακα	Κατασκευή οδηγού όδευσης έως την είσοδο Ανακατασκευή διάβασης με κατάλληλη σήμανση επί της Παπαναστασίου Βελτίωση του δαπέδου στην είσοδο
10	11 Δημοτικό Σχολείο Αθηνών	Μ. Κόρακα 44	Κατασκευή οδηγού όδευσης έως την είσοδο Κατασκευή διάβασης με κατάλληλη σήμανση και ράμπες επί της Παρασκευοπούλου Βελτίωση του δαπέδου στην είσοδο
11	63 Δημοτικό Σχολείο Αθηνών	Μ. Κόρακα 44	Κατασκευή οδηγού όδευσης έως την είσοδο Κατασκευή διάβασης με κατάλληλη σήμανση και ράμπες επί της Παρασκευοπούλου Βελτίωση του δαπέδου στην είσοδο
12	64 Νηπιαγωγείο	Μ. Κόρακα 44	Κατασκευή οδηγού όδευσης έως την είσοδο Κατασκευή διάβασης με κατάλληλη σήμανση και ράμπες επί της Παρασκευοπούλου Βελτίωση του δαπέδου στην είσοδο
13	105 Νηπιαγωγείο	Μ. Κόρακα 44	Κατασκευή οδηγού όδευσης έως την είσοδο Κατασκευή διάβασης με κατάλληλη σήμανση και ράμπες επί της Παρασκευοπούλου Βελτίωση του δαπέδου στην είσοδο

**Χάρτης 9: Διαδρομή Στρ. Καλλάρη - Ζερβουδάκη - Παπαναστασίου - Λ. Ιωνίας – Προτεινόμενες παρεμβάσεις**



#### 4.1.8 Οδός Περαιώς - Π. Τσαλδάρη - Αθηνάς

**Πίνακας 23: Προτεινόμενες Παρεμβάσεις Πεζοδρομίων – Διαδρομή Περαιώς - Π. Τσαλδάρη - Αθηνάς**

Προτεινόμενες Παρεμβάσεις Πεζοδρομίων Διαδρομή Περαιώς - Π. Τσαλδάρη - Αθηνάς				
A/A	Οδός	Οδός και τμήμα (από – έως)	Πλευρά πεζοδρομίου	Σχόλια/Προτάσεις
1	Θεσσαλονίκης	Βίτωνος-Ευάδνης	Βόρεια	Κατασκευή ραμπών στις άκρες του πεζοδρομίου Κατασκευή οδηγού όδευσης τυφλών (με διαφορετική υφή και χρώμα) Βελτίωση του δαπέδου Διασφάλιση ελεύθερου ύψους όδευσης πεζών (τουλάχιστον 2,2 μέτρα ύψος χωρίς εμπόδια - κλαδοκοπή) Διαμόρφωση διάβασης στη διασταύρωση με την οδό Βίτωνος
2	Θεσσαλονίκης	Βίτωνος-Ευάδνης	Νότια	Κατασκευή ράμπας στην άκρη του πεζοδρομίου Κατασκευή οδηγού όδευσης τυφλών (με διαφορετική υφή και χρώμα) Βελτίωση του δαπέδου Διασφάλιση ελεύθερου ύψους όδευσης πεζών (τουλάχιστον 2,2 μέτρα ύψος χωρίς εμπόδια - κλαδοκοπή) Παρεμβάσεις στο πλαίσιο φύτευσης (τοποθέτηση σχάρας) Διαμόρφωση στάσης λεωφορείου (προσβάσιμη σε ΑμεΑ)
3	Θεσσαλονίκης	Περσεφόνης-Βίτωνος	Ανατολική	Ανακατασκευή ράμπας Κατασκευή οδηγού όδευσης τυφλών (με διαφορετική υφή και χρώμα) Αναδιαμόρφωση διάβασης επί της Περσεφόνης
4	Περσεφόνης	Πειραιώς-Βίτωνος	Δυτική	Κατασκευή ραμπών στις άκρες του πεζοδρομίου Κατασκευή οδηγού όδευσης τυφλών (με διαφορετική υφή και χρώμα) Βελτίωση του δαπέδου Διασφάλιση ελεύθερου ύψους όδευσης πεζών (τουλάχιστον 2,2 μέτρα ύψος χωρίς εμπόδια - κλαδοκοπή) Παρεμβάσεις στο πλαίσιο φύτευσης (τοποθέτηση σχάρας) Αναδιαμόρφωση διάβασης στη διασταύρωση με την Πειραιώς

**Π2: Πρόταση**

Προτεινόμενες Παρεμβάσεις Πεζοδρομίων Διαδρομή Πειραιώς - Π. Τσαλδάρη - Αθηνάς				
A/A	Οδός	Οδός και τμήμα (από – έως)	Πλευρά πεζοδρομίου	Σχόλια/Προτάσεις
				Εγκατάσταση φωτεινών σηματοδοτών με ήχο (στους υφιστάμενους)
5	Περσεφόνης	Θεσσαλονίκης- Πειραιώς	Ανατολική	Κατασκευή ράμπας στο σημείο της διάβασης επί της Πειραιώς Κατασκευή οδηγού όδευσης τυφλών (με διαφορετική υφή και χρώμα) Βελτίωση του δαπέδου Απομάκρυνση εμποδίων Διασφάλιση ελεύθερου ύψους όδευσης πεζών (τουλάχιστον 2,2 μέτρα ύψος χωρίς εμπόδια - κλαδοκοπή) Παρεμβάσεις στο πλαίσιο φύτευσης (τοποθέτηση σχάρας) Αναδιαμόρφωση διάβασης στη διασταύρωση με την Πειραιώς Εγκατάσταση φωτεινών σηματοδοτών με ήχο (στους υφιστάμενους)
6	Πειραιώς	Βουτάδων- Περσεφόνης	Βόρεια	Κατασκευή οδηγού όδευσης τυφλών (με διαφορετική υφή και χρώμα) Βελτίωση του δαπέδου Κατασκευή ράμπας στη διασταύρωση με Βουτάδων Κατασκευή ράμπας στο σημείο της διάβασης Αναδιαμόρφωση διάβασης στη διασταύρωση με την Πειραιώς Διαμόρφωση στάσης λεωφορείου (προσβάσιμη σε ΑμεΑ) Διερεύνηση διαπλάτυνσης πεζοδρομίου (για ελεύθερη όδευση τουλάχιστον 1,5μ.) στο τμήμα που το πλάτος είναι ~1,00μ
7	Πειραιώς	Ιερά οδός- Βουτάδων	Βόρεια	Ανακατασκευή ραμπών που δεν πληρούν τις προδιαγραφές Αναδιαμόρφωση διαβάσεων Εγκατάσταση φωτεινών σηματοδοτών με ήχο (στους υφιστάμενους) Εγκατάσταση φωτεινών σηματοδοτών με ήχο (στους υφιστάμενους) <u>Για τη νησίδα επί της Πειραιώς:</u> Χρονισμός φωτεινών σηματοδοτών

**Π2: Πρόταση**

Προτεινόμενες Παρεμβάσεις Πεζοδρομίων Διαδρομή Πειραιώς - Π. Τσαλδάρη - Αθηνάς				
A/A	Οδός	Οδός και τμήμα (από – έως)	Πλευρά πεζοδρομίου	Σχόλια/Προτάσεις
8	Πειραιώς	Κλεομβρότου-Ιερά οδός	Βόρεια	Βελτίωση του δαπέδου Ανακατασκευή ραμπών Κατασκευή οδηγού όδευσης τυφλών (με διαφορετική υφή και χρώμα) Απομάκρυνση εμποδίων Αναδιαμόρφωση διάβασης Διασφάλιση ελεύθερου ύψους όδευσης πεζών (τουλάχιστον 2,2 μέτρα ύψος χωρίς εμπόδια - κλαδοκοπή) Εγκατάσταση φωτεινών σηματοδοτών με ήχο (στους υφιστάμενους)
9	Πειραιώς	Πλαταιών- Κλεομβρότου	Βόρεια	Βελτίωση του δαπέδου Ανακατασκευή ράμπας Κατασκευή οδηγού όδευσης τυφλών (με διαφορετική υφή και χρώμα) Αντιμετώπιση παράνομης στάθμευσης (μέτρα αποτροπής) Διαμόρφωση διάβασης επί της Πλαταιών
10	Πειραιώς	Περσεφόνης-Ερμού	Νότια	Κατασκευή ράμπας στη διασταύρωση με Ερμού Κατασκευή οδηγού όδευσης τυφλών (με διαφορετική υφή και χρώμα) Διασφάλιση ελεύθερου ύψους όδευσης πεζών (τουλάχιστον 2,2 μέτρα ύψος χωρίς εμπόδια - κλαδοκοπή) Διαμόρφωση διάβασης επί της Ερμού Απομάκρυνση εμποδίων (διερεύνηση για τη βάση του μεγάλου δέντρου)
11	Πειραιώς	Ερμού- Δημοφώντος	Νότια	<b>Περιλαμβάνεται στο τμήμα                      ΠΕΡΣΕΦΟΝΗΣ-ΕΡΜΟΥ</b> Κατασκευή ράμπας στη διασταύρωση με Ερμού Κατασκευή οδηγού όδευσης τυφλών (με διαφορετική υφή και χρώμα) Διασφάλιση ελεύθερου ύψους όδευσης πεζών (τουλάχιστον 2,2 μέτρα ύψος χωρίς εμπόδια - κλαδοκοπή) Διαμόρφωση διάβασης επί της Ερμού Απομάκρυνση εμποδίων (διερεύνηση για τη βάση του μεγάλου δέντρου)

**Π2: Πρόταση**

Προτεινόμενες Παρεμβάσεις Πεζοδρομίων Διαδρομή Πειραιώς - Π. Τσαλδάρη - Αθηνάς				
A/A	Οδός	Οδός και τμήμα (από – έως)	Πλευρά πεζοδρομίου	Σχόλια/Προτάσεις
12	Πειραιώς	Δημοφώντος-Ιερά Οδός	Νότια	Βελτίωση του δαπέδου Κατασκευή ράμπας στη διασταύρωση με Ερμού Κατασκευή ράμπας στη διάβαση πλησίον της Ι. Οδού Κατασκευή οδηγού όδευσης τυφλών (με διαφορετική υφή και χρώμα) Διασφάλιση ελεύθερου ύψους όδευσης πεζών (τουλάχιστον 2,2 μέτρα ύψος χωρίς εμπόδια - κλαδοκοπή) Παρεμβάσεις στο πλαίσιο φύτευσης (τοποθέτηση σχάρας) Αναδιαμόρφωση διάβασης Εγκατάσταση φωτεινών σηματοδοτών με ήχο (στους υφιστάμενους) Διαμόρφωση στάσης Λεωφορείου (προσβάσιμη σε ΑμεΑ) Διερεύνηση διαπλάτυνσης πεζοδρομίου (για ελεύθερη όδευση τουλάχιστον 1,5μ.) στο τμήμα που το πλάτος είναι ~1,00μ
13	Πειραιώς	Ιερά Οδός- Πλαταιών	Νότια	Βελτίωση του δαπέδου Ανακατασκευή ράμπας Κατασκευή οδηγού όδευσης τυφλών (με διαφορετική υφή και χρώμα) Απομάκρυνση εμποδίων Αναδιαμόρφωση διάβασης Εγκατάσταση φωτεινών σηματοδοτών με ήχο (στους υφιστάμενους)
14	Τσαλδάρη Π.	Σαλαμίνο- Πλαταιών	Βόρεια	Βελτίωση του δαπέδου Ανακατασκευή ράμπας Κατασκευή οδηγού όδευσης τυφλών (με διαφορετική υφή και χρώμα) Κατασκευή ράμπας στη διάβαση Αναδιαμόρφωση διάβασης Εγκατάσταση φωτεινών σηματοδοτών με ήχο (στους υφιστάμενους) Διασφάλιση ελεύθερου ύψους όδευσης πεζών (τουλάχιστον 2,2 μέτρα ύψος χωρίς εμπόδια - κλαδοκοπή) Αντιμετώπιση παράνομης στάθμευσης (μέτρα αποτροπής)

**Π2: Πρόταση**

<b>Προτεινόμενες Παρεμβάσεις Πεζοδρομίων Διαδρομή Περαιώς - Π. Τσαλδάρη - Αθηνάς</b>				
<b>A/A</b>	<b>Οδός</b>	<b>Οδός και τμήμα (από – έως)</b>	<b>Πλευρά πεζοδρομίου</b>	<b>Σχόλια/Προτάσεις</b>
15	Τσαλδάρη Π.	Θερμοπυλών- Σαλαμίνας	Βόρεια	Βελτίωση του δαπέδου Ανακατασκευή ραμπών Κατασκευή οδηγού όδευσης τυφλών (με διαφορετική υφή και χρώμα) Αντιμετώπιση παράνομης στάθμευσης (μέτρα αποτροπής) Αναδιαμόρφωση διάβασης επί της Θερμοπυλών Εγκατάσταση φωτεινών σηματοδοτών με ήχο (στους υφιστάμενους)
16	Τσαλδάρη Π.	Ανώνυμη- Θερμοπυλών	Βόρεια	Βελτίωση του δαπέδου Ανακατασκευή ραμπών Κατασκευή οδηγού όδευσης τυφλών (με διαφορετική υφή και χρώμα) Απομάκρυνση εμποδίων Αντιμετώπιση παράνομης στάθμευσης (μέτρα αποτροπής) Αναδιαμόρφωση διάβασης επί της Τσαλδάρη Εγκατάσταση φωτεινών σηματοδοτών με ήχο (στους υφιστάμενους)
17	Τσαλδάρη Π.	Μυλλέρου- Ανώνυμη	Βόρεια	Βελτίωση του δαπέδου Ανακατασκευή ράμπας Κατασκευή οδηγού όδευσης τυφλών (με διαφορετική υφή και χρώμα) Αντιμετώπιση παράνομης στάθμευσης (μέτρα αποτροπής) Αναδιαμόρφωση διάβασης επί της Μυλλέρου Εγκατάσταση φωτεινών σηματοδοτών με ήχο (στους υφιστάμενους)
18	Τσαλδάρη Π.	Ακαδήμου- Μυλλέρου	Βόρεια	Βελτίωση του δαπέδου Ανακατασκευή ραμπών Κατασκευή οδηγού όδευσης τυφλών (με διαφορετική υφή και χρώμα) Διαμόρφωση διάβασης επί της Ακαδήμου Αναδιαμόρφωση διάβασης επί της Τσαλδάρη Εγκατάσταση φωτεινών σηματοδοτών με ήχο (στους υφιστάμενους)

**Π2: Πρόταση**

<b>Προτεινόμενες Παρεμβάσεις Πεζοδρομίων Διαδρομή Περαιώς - Π. Τσαλδάρη - Αθηνάς</b>				
<b>A/A</b>	<b>Οδός</b>	<b>Οδός και τμήμα (από – έως)</b>	<b>Πλευρά πεζοδρομίου</b>	<b>Σχόλια/Προτάσεις</b>
19	Τσαλδάρη Π.	Κολοκυνθούς- Ακαδήμου	Βόρεια	Βελτίωση του δαπέδου Ανακατασκευή ραμπών Κατασκευή οδηγού όδευσης τυφλών (με διαφορετική υφή και χρώμα) Αντιμετώπιση παράνομης στάθμευσης (μέτρα αποτροπής) Απομάκρυνση εμποδίων Αναδιαμόρφωση διαβάσεων Εγκατάσταση φωτεινών σηματοδοτών με ήχο (στους υφιστάμενους)
20	Τσαλδάρη Π.	Μετώνος- Κολοκυνθούς	Βόρεια	Βελτίωση του δαπέδου Ανακατασκευή ράμπας Κατασκευή οδηγού όδευσης τυφλών (με διαφορετική υφή και χρώμα)
21	Τσαλδάρη Π.	Κολώνου-Μετώνος	Βόρεια	Βελτίωση του δαπέδου Ανακατασκευή ράμπας στη διασταύρωση με Κολωνού Κατασκευή οδηγού όδευσης τυφλών (με διαφορετική υφή και χρώμα) Αντιμετώπιση παράνομης στάθμευσης (μέτρα αποτροπής) Αναδιαμόρφωση διάβασης επί της Κολωνού Εγκατάσταση φωτεινών σηματοδοτών με ήχο (στους υφιστάμενους)
22	Τσαλδάρη Π.	Δεληγιώργη- Κολώνου	Βόρεια	Βελτίωση του δαπέδου Ανακατασκευή ραμπών Κατασκευή οδηγού όδευσης τυφλών (με διαφορετική υφή και χρώμα) Αντιμετώπιση παράνομης στάθμευσης (μέτρα αποτροπής) Αναδιαμόρφωση διαβάσεων Εγκατάσταση φωτεινών σηματοδοτών με ήχο (στους υφιστάμενους)
23	Τσαλδάρη Π.	Βουλγάρη- Δεληγιώργη	Βόρεια	Βελτίωση του δαπέδου Ανακατασκευή ραμπών Κατασκευή οδηγού όδευσης τυφλών (με διαφορετική υφή και χρώμα) Διαμόρφωση διάβασης επί της Βούλγαρη
24	Τσαλδάρη Π.	Μενάνδρου- Βουλγάρη	Βόρεια	Βελτίωση του δαπέδου Ανακατασκευή ραμπών Κατασκευή οδηγού όδευσης τυφλών (με διαφορετική υφή και χρώμα) Αντιμετώπιση παράνομης στάθμευσης

**Π2: Πρόταση**

Προτεινόμενες Παρεμβάσεις Πεζοδρομίων Διαδρομή Περαιώς - Π. Τσαλδάρη - Αθηνάς				
A/A	Οδός	Οδός και τμήμα (από – έως)	Πλευρά πεζοδρομίου	Σχόλια/Προτάσεις
				(μέτρα αποτροπής) Αναδιαμόρφωση διάβασης επί της Μενάνδρου Εγκατάσταση φωτεινών σηματοδοτών με ήχο (στους υφιστάμενους)
25	Τσαλδάρη Π.	Μενάνδρου- Γερανίου	Βόρεια	Βελτίωση του δαπέδου Ανακατασκευή ραμπών Κατασκευή οδηγού όδευσης τυφλών (με διαφορετική υφή και χρώμα) Αντιμετώπιση παράνομης στάθμευσης (μέτρα αποτροπής) Αναδιαμόρφωση διάβασης επί της Τσαλδάρη Εγκατάσταση φωτεινών σηματοδοτών με ήχο (στους υφιστάμενους) Διασφάλιση ελεύθερου ύψους όδευσης πεζών (τουλάχιστον 2,2 μέτρα ύψος χωρίς εμπόδια - κλαδοκοπή)
26	Τσαλδάρη Π.	Γερανίου- Σωκράτους	Βόρεια	Βελτίωση του δαπέδου Ανακατασκευή ράμπας Κατασκευή οδηγού όδευσης τυφλών (με διαφορετική υφή και χρώμα) Παρεμβάσεις στο πλαίσιο φύτευσης (τοποθέτηση σχάρας) Διασφάλιση ελεύθερου ύψους όδευσης πεζών (τουλάχιστον 2,2 μέτρα ύψος χωρίς εμπόδια - κλαδοκοπή) Αναδιαμόρφωση διαβάσεων Εγκατάσταση φωτεινών σηματοδοτών με ήχο (στους υφιστάμενους) Ανακατασκευή τριγωνικής νησίδας στη διασταύρωση με Σωκράτους
27	Τσαλδάρη Π.	Σωκράτους-Πλ. Ομοιοίας	Βόρεια	Βελτίωση του δαπέδου Ανακατασκευή ραμπών Κατασκευή οδηγού όδευσης τυφλών (με διαφορετική υφή και χρώμα) Αντιμετώπιση παράνομης στάθμευσης (μέτρα αποτροπής) Απομάκρυνση εμποδίων Αναδιαμόρφωση διάβασης επί της Τσαλδάρη Εγκατάσταση φωτεινών σηματοδοτών με ήχο (στους υφιστάμενους)

**Π2: Πρόταση**

Προτεινόμενες Παρεμβάσεις Πεζοδρομίων Διαδρομή Περαιώς - Π. Τσαλδάρη - Αθηνάς				
A/A	Οδός	Οδός και τμήμα (από – έως)	Πλευρά πεζοδρομίου	Σχόλια/Προτάσεις
28	Τσαλδάρη Π.	Πλαταιών- Σαλαμίνας	Νότια	Βελτίωση του δαπέδου Ανακατασκευή ράμπας Κατασκευή οδηγού όδευσης τυφλών (με διαφορετική υφή και χρώμα) Κατασκευή ράμπας στη διάβαση Αναδιαμόρφωση διάβασης Διαμόρφωση διάβασης επί της Σαλαμίνας Εγκατάσταση φωτεινών σηματοδοτών με ήχο (στους υφιστάμενους) Διασφάλιση ελεύθερου ύψους όδευσης πεζών (τουλάχιστον 2,2 μέτρα ύψος χωρίς εμπόδια - κλαδοκοπή)
29	Τσαλδάρη Π.	Σαλαμίνας-Αγίων Ασώματων	Νότια	Βελτίωση του δαπέδου Ανακατασκευή ραμπών Κατασκευή οδηγού όδευσης τυφλών (με διαφορετική υφή και χρώμα) Αντιμετώπιση παράνομης στάθμευσης (μέτρα αποτροπής) Αναδιαμόρφωση διάβασης επί της Αγ.. Ασώματων Εγκατάσταση φωτεινών σηματοδοτών με ήχο (στους υφιστάμενους) Διαμόρφωση στάσης λεωφορείου (προσβάσιμη σε ΑμεΑ)
30	Τσαλδάρη Π.	Αγίων Ασώματων- Καλογήρου Σαμουήλ	Νότια	Βελτίωση του δαπέδου Ανακατασκευή ραμπών Κατασκευή οδηγού όδευσης τυφλών (με διαφορετική υφή και χρώμα) Αντιμετώπιση παράνομης στάθμευσης (μέτρα αποτροπής) Αναδιαμόρφωση διάβασης επί της Τσαλδάρη Εγκατάσταση φωτεινών σηματοδοτών με ήχο (στους υφιστάμενους)
31	Τσαλδάρη Π.	Καλογήρου Σαμουήλ-Πλ. Σλευθερίας	Νότια	Βελτίωση του δαπέδου Ανακατασκευή ραμπών Κατασκευή οδηγού όδευσης τυφλών (με διαφορετική υφή και χρώμα) Αντιμετώπιση παράνομης στάθμευσης (μέτρα αποτροπής) Αναδιαμόρφωση διάβασης επί της Πλ. Ελευθερίας

**Π2: Πρόταση**

Προτεινόμενες Παρεμβάσεις Πεζοδρομίων Διαδρομή Περαιώς - Π. Τσαλδάρη - Αθηνάς				
A/A	Οδός	Οδός και τμήμα (από – έως)	Πλευρά πεζοδρομίου	Σχόλια/Προτάσεις
				Εγκατάσταση φωτεινών σηματοδοτών με ήχο (στους υφιστάμενους)
32	Τσαλδάρη Π.	Πλ. Σλευθερίας	Νότια	Βελτίωση του δαπέδου Ανακατασκευή ραμπών Κατασκευή οδηγού όδευσης τυφλών (με διαφορετική υφή και χρώμα) Αναδιαμόρφωση διαβάσεων Εγκατάσταση φωτεινών σηματοδοτών με ήχο (στους υφιστάμενους) Διαμόρφωση στάσεων λεωφορείου (προσβάσιμες σε ΑμεΑ)
33	Τσαλδάρη Π.	Πλ. Ελευθερίας-Επικούρου	Νότια	Βελτίωση του δαπέδου Ανακατασκευή ραμπών Κατασκευή οδηγού όδευσης τυφλών (με διαφορετική υφή και χρώμα) Αντιμετώπιση παράνομης στάθμευσης (μέτρα αποτροπής) Διαμόρφωση διάβασης επί της Επικούρου
34	Τσαλδάρη Π.	Επικούρου-Σαπφούς	Νότια	Βελτίωση του δαπέδου Ανακατασκευή ραμπών Κατασκευή οδηγού όδευσης τυφλών (με διαφορετική υφή και χρώμα) Αντιμετώπιση παράνομης στάθμευσης (μέτρα αποτροπής) Αναδιαμόρφωση διάβασης Ανακατασκευή νησίδας επί της Σαπφούς Εγκατάσταση φωτεινών σηματοδοτών με ήχο (στους υφιστάμενους) Διασφάλιση ελεύθερου ύψους όδευσης πεζών (τουλάχιστον 2,2 μέτρα ύψος χωρίς εμπόδια - κλαδοκοπή)
35	Τσαλδάρη Π.	Σοφοκλέους-Αναξαγόρα	Νότια	Βελτίωση του δαπέδου Ανακατασκευή ραμπών Κατασκευή οδηγού όδευσης τυφλών (με διαφορετική υφή και χρώμα) Απομάκρυνση εμποδίων Αναδιαμόρφωση διαβάσεων Διαμόρφωση διάβασης επί της Αναξαγόρα-Μενάνδρου Εγκατάσταση φωτεινών σηματοδοτών με ήχο (στους υφιστάμενους)

**Π2: Πρόταση**

<b>Προτεινόμενες Παρεμβάσεις Πεζοδρομίων Διαδρομή Περαιώς - Π. Τσαλδάρη - Αθηνάς</b>				
<b>A/A</b>	<b>Οδός</b>	<b>Οδός και τμήμα (από – έως)</b>	<b>Πλευρά πεζοδρομίου</b>	<b>Σχόλια/Προτάσεις</b>
36	Τσαλδάρη Π.	Μενάνδρου- Γερανίου	Νότια	Βελτίωση του δαπέδου Ανακατασκευή ραμπών Κατασκευή οδηγού όδευσης τυφλών (με διαφορετική υφή και χρώμα) Απομάκρυνση εμποδίων Διαμόρφωση διάβασης επί της Γερανίου Αναδιαμόρφωση διάβασης επί της Τσαλδάρη Κατασκευή ράμπας στη διάβαση Εγκατάσταση φωτεινών σηματοδοτών με ήχο (στους υφιστάμενους) Διασφάλιση ελεύθερου ύψους όδευσης πεζών (τουλάχιστον 2,2 μέτρα ύψος χωρίς εμπόδια - κλαδοκοπή)
37	Τσαλδάρη Π.	Γερανίου- Σωκράτους	Νότια	Βελτίωση του δαπέδου Ανακατασκευή ραμπών Κατασκευή οδηγού όδευσης τυφλών (με διαφορετική υφή και χρώμα) Αντιμετώπιση παράνομης στάθμευσης (μέτρα αποτροπής) Αναδιαμόρφωση διάβασης επί της Σωκράτους Εγκατάσταση φωτεινών σηματοδοτών με ήχο (στους υφιστάμενους) Διασφάλιση ελεύθερου ύψους όδευσης πεζών (τουλάχιστον 2,2 μέτρα ύψος χωρίς εμπόδια - κλαδοκοπή)
38	Τσαλδάρη Π.	Σωκράτους-Πλ. Ομονοίας	Νότια	Βελτίωση του δαπέδου Ανακατασκευή ραμπών Κατασκευή οδηγού όδευσης τυφλών (με διαφορετική υφή και χρώμα) Αντιμετώπιση παράνομης στάθμευσης (μέτρα αποτροπής) Απομάκρυνση εμποδίων Αναδιαμόρφωση διαβάσεων Εγκατάσταση φωτεινών σηματοδοτών με ήχο (στους υφιστάμενους)
39	Αθηνάς	Πλατεία Ομονοίας - Λυκούργου	Ανατολική	Βελτίωση του δαπέδου Ανακατασκευή ραμπών Αντιμετώπιση παράνομης στάθμευσης (μέτρα αποτροπής) Διαμόρφωση στάσης λεωφορείου (προσβάσιμη σε ΑμεΑ)

**Π2: Πρόταση**

<b>Προτεινόμενες Παρεμβάσεις Πεζοδρομίων Διαδρομή Περαιώς - Π. Τσαλδάρη - Αθηνάς</b>				
<b>A/A</b>	<b>Οδός</b>	<b>Οδός και τμήμα (από – έως)</b>	<b>Πλευρά πεζοδρομίου</b>	<b>Σχόλια/Προτάσεις</b>
				Αναδιαμόρφωση διάβασης Διαμόρφωση διάβασης στη διασταύρωση με την οδό Λυκούργου
40	Αθηνάς	Πλατεία Ομονοίας - Λυκούργου	Δυτική	Βελτίωση του δαπέδου Ανακατασκευή ραμπών Αντιμετώπιση παράνομης στάθμευσης (μέτρα αποτροπής) Διαμόρφωση στάσης λεωφορείου (προσβάσιμη σε ΑμεΑ) Αναδιαμόρφωση διάβασης Διαμόρφωση διάβασης στη διασταύρωση με την οδό Λυκούργου
41	Αθηνάς	Ευπολίδος - Λυκούργου	Ανατολική	Βελτίωση του δαπέδου Ανακατασκευή ράμπας Αναδιαμόρφωση διάβασης Κατασκευή ράμπας στη διάβαση
42	Αθηνάς	Ευπολίδος - Λυκούργου	Δυτική	Βελτίωση του δαπέδου Ανακατασκευή ράμπας Διαμόρφωση στάσεων λεωφορείου (προσβάσιμη σε ΑμεΑ) Αναδιαμόρφωση διάβασης Κατασκευή ράμπας στη διάβαση
43	Αθηνάς	Κρατίνου - Ευπολίδος	Ανατολική	Βελτίωση του δαπέδου Κατασκευή οδηγού όδευσης τυφλών (με διαφορετική υφή και χρώμα)
44	Αθηνάς	Κρατίνου - Ευπολίδος	Δυτική	Βελτίωση του δαπέδου Κατασκευή οδηγού όδευσης τυφλών (με διαφορετική υφή και χρώμα)
45	Αθηνάς	Σοφοκλέους - Κρατίνου	Ανατολική	Βελτίωση του δαπέδου Ανακατασκευή ραμπών Κατασκευή οδηγού όδευσης τυφλών (με διαφορετική υφή και χρώμα) Αντιμετώπιση παράνομης στάθμευσης (μέτρα αποτροπής) Διαμόρφωση στάσης λεωφορείου (προσβάσιμη σε ΑμεΑ) Αναδιαμόρφωση διαβάσεων Κατασκευή ράμπας στη διάβαση (στη διασταύρωση με Κρατίνου) Εγκατάσταση φωτεινών σηματοδοτών με ήχο (στους υφιστάμενους)

**Π2: Πρόταση**

Προτεινόμενες Παρεμβάσεις Πεζοδρομίων Διαδρομή Περαιώς - Π. Τσαλδάρη - Αθηνάς				
A/A	Οδός	Οδός και τμήμα (από – έως)	Πλευρά πεζοδρομίου	Σχόλια/Προτάσεις
46	Αθηνάς	Σοφοκλέους - Κρατίνου	Δυτική	Βελτίωση του δαπέδου Ανακατασκευή ραμπών Κατασκευή οδηγού όδευσης τυφλών (με διαφορετική υφή και χρώμα) στο τμήμα που απουσιάζει Αντιμετώπιση παράνομης στάθμευσης (μέτρα αποτροπής) Διαμόρφωση στάσης λεωφορείου (προσβάσιμη σε ΑμεΑ) Αναδιαμόρφωση διαβάσεων Κατασκευή ράμπας στη διάβαση (στη διασταύρωση με Κρατίνου) Εγκατάσταση φωτεινών σηματοδοτών με ήχο (στους υφιστάμενους)
47	Αθηνάς	Αρμοδίου - Σοφοκλέους	Ανατολική	Βελτίωση του δαπέδου Ανακατασκευή ραμπών Αντιμετώπιση παράνομης στάθμευσης (μέτρα αποτροπής)
48	Αθηνάς	Αρμοδίου - Σοφοκλέους	Δυτική	Βελτίωση του δαπέδου Ανακατασκευή ράμπας
49	Αθηνάς	Αριστογείτονος - Αρμοδίου	Ανατολική	Βελτίωση του δαπέδου Ανακατασκευή ραμπών Απομάκρυνση εμποδίων Αντιμετώπιση παράνομης στάθμευσης (μέτρα αποτροπής)
50	Αθηνάς	Αριστογείτονος - Αρμοδίου	Δυτική	Βελτίωση του δαπέδου Ανακατασκευή ράμπας
51	Αθηνάς	Ευριπίδου - Αριστογείτονος	Ανατολική	Βελτίωση του δαπέδου Ανακατασκευή ραμπών Αναδιαμόρφωση διαβάσεων Εγκατάσταση φωτεινών σηματοδοτών με ήχο (στους υφιστάμενους)
52	Αθηνάς	Ευριπίδου - Αριστογείτονος	Δυτική	Βελτίωση του δαπέδου Ανακατασκευή ραμπών Αντιμετώπιση παράνομης στάθμευσης (μέτρα αποτροπής) Αναδιαμόρφωση διαβάσεων Εγκατάσταση φωτεινών σηματοδοτών με ήχο (στους υφιστάμενους) Απομάκρυνση εμποδίων
53	Αθηνάς	Βλαχάβα - Ευριπίδου	Ανατολική	Βελτίωση του δαπέδου Ανακατασκευή ραμπών Αντιμετώπιση παράνομης στάθμευσης

**Π2: Πρόταση**

<b>Προτεινόμενες Παρεμβάσεις Πεζοδρομίων Διαδρομή Περαιώς - Π. Τσαλδάρη - Αθηνάς</b>				
<b>A/A</b>	<b>Οδός</b>	<b>Οδός και τμήμα (από – έως)</b>	<b>Πλευρά πεζοδρομίου</b>	<b>Σχόλια/Προτάσεις</b>
				(μέτρα αποτροπής) Αναδιαμόρφωση διάβασης Απομάκρυνση εμποδίων Διαμόρφωση στάσης λεωφορείου (προσβάσιμη σε ΑμεΑ)
54	Αθηνάς	Καλαμίδα - Ευριπίδου	Δυτική	Βελτίωση του δαπέδου Ανακατασκευή ραμπών Αντιμετώπιση παράνομης στάθμευσης (μέτρα αποτροπής) Αναδιαμόρφωση διαβάσεων Διαμόρφωση στάσης λεωφορείου (προσβάσιμη σε ΑμεΑ)
55	Αθηνάς	Καϊρή Θ. - Βλαχάβα	Ανατολική	Βελτίωση του δαπέδου Ανακατασκευή ράμπας Αντιμετώπιση παράνομης στάθμευσης (μέτρα αποτροπής) Αναδιαμόρφωση διάβασης Απομάκρυνση εμποδίων
56	Αθηνάς	Βύσσης - Καϊρή Θ.	Ανατολική	Βελτίωση του δαπέδου Αντιμετώπιση παράνομης στάθμευσης (μέτρα αποτροπής) Απομάκρυνση εμποδίων
57	Αθηνάς	Βορέου - Βύσσης	Ανατολική	Βελτίωση του δαπέδου Ανακατασκευή ράμπας Αναδιαμόρφωση διάβασης
58	Αθηνάς	Καλαμίδα - Πρωτογένους	Δυτική	Βελτίωση του δαπέδου Ανακατασκευή ραμπών Αντιμετώπιση παράνομης στάθμευσης (μέτρα αποτροπής) Αναδιαμόρφωση διαβάσεων
59	Αθηνάς	Αγίας Ειρήνης - Βορέου	Ανατολική	Βελτίωση του δαπέδου Ανακατασκευή ραμπών Αντιμετώπιση παράνομης στάθμευσης (μέτρα αποτροπής) Αναδιαμόρφωση διαβάσεων Παρεμβάσεις στο πλαίσιο φύτευσης (τοποθέτηση σχάρας) Διαμόρφωση διάβασης στη διασταύρωση με Αγίας Ειρήνης

**Π2: Πρόταση**

Προτεινόμενες Παρεμβάσεις Πεζοδρομίων Διαδρομή Περαιώς - Π. Τσαλδάρη - Αθηνάς				
A/A	Οδός	Οδός και τμήμα (από – έως)	Πλευρά πεζοδρομίου	Σχόλια/Προτάσεις
60	Αθηνάς	Πρωτογένους - Κακουργοδικείου	Δυτική	Βελτίωση του δαπέδου Ανακατασκευή ραμπών Αντιμετώπιση παράνομης στάθμευσης (μέτρα αποτροπής) Αναδιαμόρφωση διαβάσεων Παρεμβάσεις στο πλαίσιο φύτευσης (τοποθέτηση σχάρας) Διαμόρφωση διάβασης στη διασταύρωση με Κακουργοδικείου
61	Αθηνάς	Ερμού - Αγίας Ειρήνης	Ανατολική	Βελτίωση του δαπέδου Ανακατασκευή ραμπών Αντιμετώπιση παράνομης στάθμευσης (μέτρα αποτροπής) Αναδιαμόρφωση διαβάσεων Εγκατάσταση φωτεινών σηματοδοτών με ήχο (στους υφιστάμενους)
62	Αθηνάς	Κακουργοδικείου - Ερμού	Δυτική	Βελτίωση του δαπέδου Ανακατασκευή ραμπών Αντιμετώπιση παράνομης στάθμευσης (μέτρα αποτροπής) Αναδιαμόρφωση διαβάσεων Παρεμβάσεις στο πλαίσιο φύτευσης (τοποθέτηση σχάρας) Απομάκρυνση εμποδίων Εγκατάσταση φωτεινών σηματοδοτών με ήχο (στους υφιστάμενους)

**Πίνακας 24: Προτεινόμενες Παρεμβάσεις Κοινόχρηστων Χώρων – Διαδρομή Περαιώς - Π. Τσαλδάρη - Αθηνάς**

**Π2: Πρόταση**

Προτεινόμενες Παρεμβάσεις Κοινόχρηστων Χώρων Διαδρομή Περαιώς - Π. Τσαλδάρη - Αθηνάς			
A/A	Όνομα Κοινόχρηστου Χώρου	Διεύθυνση	Τύπος παρέμβασης
1	Πλατεία Ιεράς Οδού και Περαιώς - Πάρκο Μίκη Θεοδωράκη	Ιερά Οδός, Περαιώς, Περσεφόνης, Βουτάδων, Ιεροφαντών	Τοποθέτηση εξοπλισμού ΑμεΑ (παγκάκια με υποδοχή, καλάθια) Δημιουργία κοινόχρηστου χώρου υγιεινής (WC) εξυπηρέτησης ΑμεΑ Δημιουργία μακέτας χώρου αφής (Braille) Τοποθέτηση δημόσιων χώρων ύδρευσης (βρύσες χαμηλού ύψους)
2	Κεραμεικός	Περαιώς, Ερμού, Σαλαμίνας, Μελιδώνη	Δημιουργία μακέτας χώρου αφής (Braille) Τοποθέτηση δημόσιων χώρων ύδρευσης (βρύσες χαμηλού ύψους) Κατασκευή οδηγού όδευσης έως τον χώρο Δημιουργία ηχητικής υπηρεσίας ενημέρωσης/ξενάγησης/καθοδήγησης με Braille
3	Πλατεία Ελευθερίας - (Κουμουνδούρου)	Πλ. Ελευθερίας & Τσαλδάρη Π.	Τοποθέτηση εξοπλισμού ΑμεΑ (παγκάκια με υποδοχή, καλάθια) Δημιουργία μακέτας χώρου αφής (Braille) Τοποθέτηση δημόσιων χώρων ύδρευσης (βρύσες χαμηλού ύψους)
4	Πλατεία Ομοιοίας	Πλ. Ομοιοίας	Κατασκευή οδηγού όδευσης εντός και έως τον χώρο Τοποθέτηση εξοπλισμού ΑμεΑ (παγκάκια με υποδοχή, καλάθια) Δημιουργία μακέτας χώρου αφής (Braille) Βελτίωση δαπέδου (όπου παρατηρούνται φθορές)
5	Πλατεία Μοναστηρακίου	Πλ. Μοναστηρακίου, Ερμού	Τοποθέτηση εξοπλισμού ΑμεΑ (παγκάκια με υποδοχή, καλάθια) Δημιουργία κοινόχρηστου χώρου υγιεινής (WC) εξυπηρέτησης ΑμεΑ Δημιουργία μακέτας χώρου αφής (Braille) Τοποθέτηση δημόσιων χώρων ύδρευσης (βρύσες χαμηλού ύψους) Κατασκευή/Ανακατασκευή ράμπας σύνδεσης οδοστρώματος-πεζοδρομίου επί της οδού Ερμού
6	Πλατεία Καραμάνου	Αθηνάς, Βορέου, Πλ. Καραμάνου, Βύσσης	Βελτίωση του δαπέδου Τοποθέτηση εξοπλισμού ΑμεΑ (παγκάκια με υποδοχή, καλάθια)
7	Πλατεία Βαρβάκειου Αγοράς	Αθηνάς, Αριστογείτονος, Φιλοποίμενος, Αρμοδίου	Κατασκευή οδηγού όδευσης εντός και έως τον χώρο Βελτίωση του δαπέδου

**Π2: Πρόταση**

Προτεινόμενες Παρεμβάσεις Κοινόχρηστων Χώρων Διαδρομή Περαιώς - Π. Τσαλδάρη - Αθηνάς			
A/A	Όνομα Κοινόχρηστου Χώρου	Διεύθυνση	Τύπος παρέμβασης
8	Πλατεία Εθνικής Αντίστασης (Κοτζιά)	Αθηνάς, Κρατίνου, Αιόλου, Ευπόλιδος	Κατασκευή οδηγού όδευσης εντός και έως τον χώρο Τοποθέτηση εξοπλισμού ΑμεΑ (παγκάκια με υποδοχή, καλάθια) Δημιουργία κοινόχρηστου χώρου υγιεινής (WC) εξυπηρέτησης ΑμεΑ Δημιουργία μακέτας χώρου αφής (Braille) Τοποθέτηση δημόσιων χώρων ύδρευσης (βρύσες χαμηλού ύψους)

**Πίνακας 25: Προτεινόμενες Παρεμβάσεις Δημόσιων Κτιρίων – Διαδρομή Περαιώς - Π. Τσαλδάρη - Αθηνάς**

Προτεινόμενες Παρεμβάσεις Δημόσιων Κτιρίων Διαδρομή Περαιώς - Π. Τσαλδάρη - Αθηνάς			
A/A	Όνομα Κτιρίου	Διεύθυνση	Τύπος παρέμβασης
1	Τεχνόπολις	Περαιώς 100	Κατασκευή οδηγού όδευσης έως την είσοδο Βελτίωση του δαπέδου στην είσοδο Τοποθέτηση επιγραφών καθοδήγησης (προς προσβάσιμες εισόδους) Κατασκευή διαβάσεων με κατάλληλη σήμανση
2	1 Δ.Κ. Περαιώς (βρεφικός & νηπιακός)	Αθηνάς 42	Κατασκευή οδηγού όδευσης έως την είσοδο Διαμόρφωση/Αναδιαμόρφωση ράμπας για ισόπεδη σύνδεση πεζοδρομίου – κτιρίου
3	Παλαιά Δημοτική Πινακοθήκη	Περαιώς 51, Πλατεία Κουμουνδούρου (Πλ. Ελευθερίας)	Κατασκευή οδηγού όδευσης έως την είσοδο Τοποθέτηση εξοπλισμού σε προσβάσιμο ύψος (κουδούνι, επιγραφές)
4	ΚΥΑΔΑ Ανοικτό Κέντρο Σίτισης - Ιατρεία	Περαιώς 35 & Σοφοκλέους 70	Κατασκευή οδηγού όδευσης έως την είσοδο Τοποθέτηση εξοπλισμού σε προσβάσιμο ύψος (κουδούνι, επιγραφές) Διαμόρφωση/Αναδιαμόρφωση ράμπας για ισόπεδη σύνδεση πεζοδρομίου – κτιρίου

**Π2: Πρόταση**

Προτεινόμενες Παρεμβάσεις Δημόσιων Κτιρίων Διαδρομή Περαιώς - Π. Τσαλδάρη - Αθηνάς			
A/A	Όνομα Κτιρίου	Διεύθυνση	Τύπος παρέμβασης
5	Διεύθυνση Δόμησης	Σωκράτους 57	Κατασκευή οδηγού όδευσης έως την είσοδο Τοποθέτηση εξοπλισμού σε προσβάσιμο ύψος (κουδούνι, επιγραφές) Διαμόρφωση/Αναδιαμόρφωση ράμπας για ισόπεδη σύνδεση πεζοδρομίου – κτιρίου
6	Τεχνικές Υπηρεσίες Αθηνάς 16	Αθηνάς 16 (Αθηνάς & Βύσσης)	Τοποθέτηση εξοπλισμού σε προσβάσιμο ύψος (κουδούνι, επιγραφές) Διαμόρφωση/Αναδιαμόρφωση ράμπας για ισόπεδη σύνδεση πεζοδρομίου – κτιρίου
7	Δημοτική Αγορά	Αθηνάς 42	Κατασκευή οδηγού όδευσης έως την είσοδο Βελτίωση του δαπέδου στην είσοδο Διαμόρφωση/Αναδιαμόρφωση ράμπας για ισόπεδη σύνδεση πεζοδρομίου – κτιρίου
8	Δημαρχείο	Αθηνάς 63	Κατασκευή οδηγού όδευσης έως την είσοδο Βελτίωση του δαπέδου στην είσοδο Διαμόρφωση/Αναδιαμόρφωση ράμπας για ισόπεδη σύνδεση πεζοδρομίου – κτιρίου Τοποθέτηση επιγραφών καθοδήγησης (προς προσβάσιμες εισόδους)

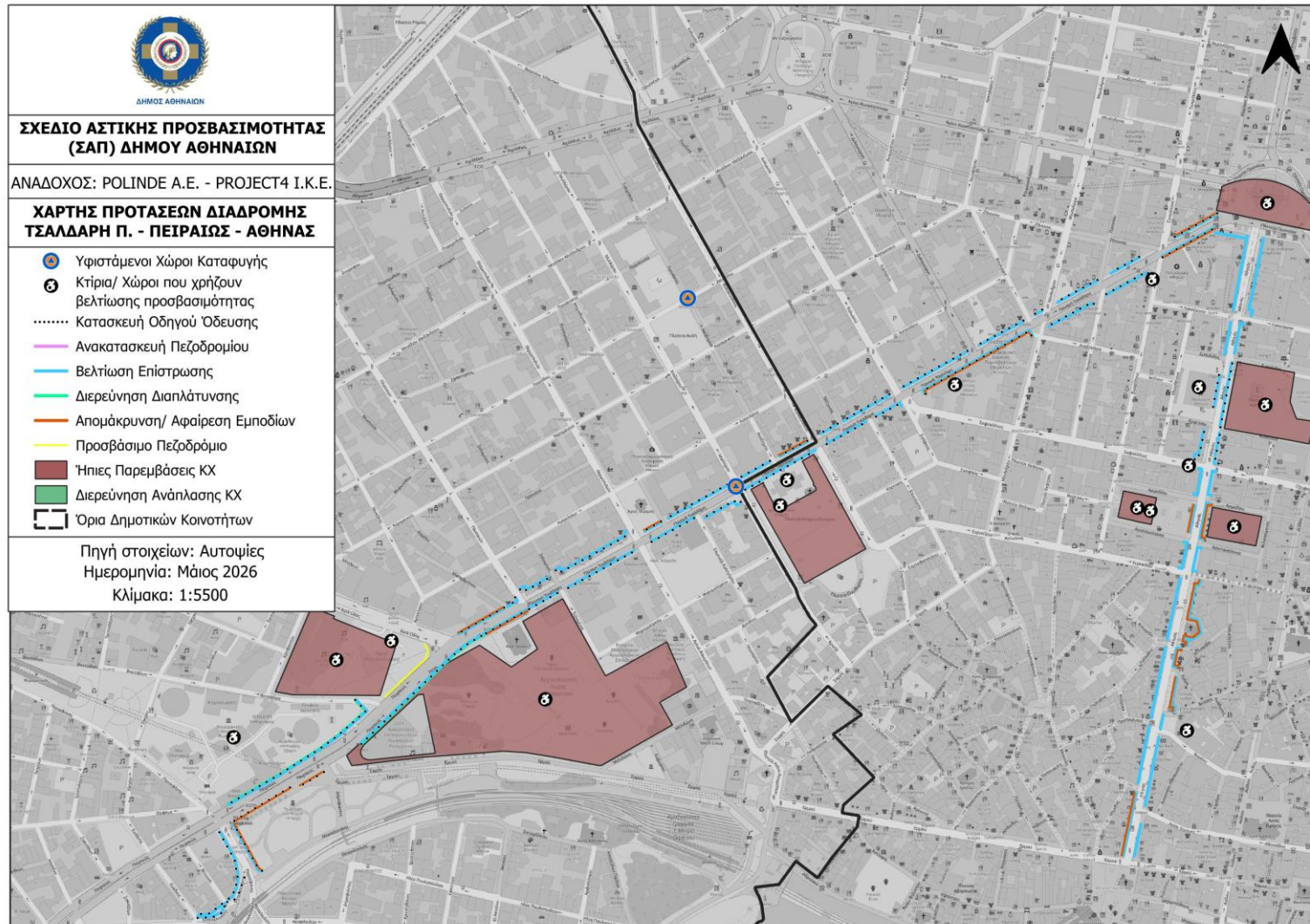
**Πίνακας 26: Προτεινόμενες Παρεμβάσεις Χώρων/ Θέσεων Στάθμευσης ΑΜΕΑ – Διαδρομή Περαιώς - Π. Τσαλδάρη - Αθηνάς**

Προτεινόμενες Παρεμβάσεις Χώρων/ Θέσεων Στάθμευσης ΑμεΑ Διαδρομή Περαιώς - Π. Τσαλδάρη - Αθηνάς				
A/A	Ονομασία	Τμήμα οδού (από - έως)	Τύπος Στάθμευσης	Σχόλια/Προτάσεις
1	Υπόγειος Σταθμός Στάθμευσης	Ιερά Οδός & Περαιώς	Υπόγειος δημοτικός χώρος στάθμευσης	Διαγράμμιση ζώνης μεταβίβασης (πλάι στη θέση στάθμευσης) Κατασκευή οδηγού όδευσης εντός του χώρου

**Π2: Πρόταση**

Προτεινόμενες Παρεμβάσεις Χώρων/ Θέσεων Στάθμευσης ΑμεΑ Διαδρομή Περαιώς - Π. Τσαλδάρη - Αθηνάς				
2	Θέση Στάθμευσης ΑμεΑ	Σωκράτους (51)	Θέση στάθμευσης ΑμεΑ παρά την οδό	Οριοθέτηση θέσης στάθμευσης ΑμεΑ (επαναδιαγράμμιση θέσης βάσει προδιαγραφών)
3	Υπόγειος Σταθμός Στάθμευσης	Αθηνάς, Σοφοκλέους, Σωκράτους & Αρμοδίου	Υπόγειος δημοτικός χώρος στάθμευσης	Διαγράμμιση ζώνης μεταβίβασης (πλάι στη θέση στάθμευσης) Κατασκευή οδηγού όδευσης εντός του χώρου
4	Θέση Στάθμευσης ΑμεΑ	Σοφοκλέους (23) - Αθηνάς & Σωκράτους	Θέση στάθμευσης ΑμεΑ παρά την οδό	Επαναδιαγράμμιση θέσης βάσει προδιαγραφών

**Χάρτης 10: Διαδρομή Περαιώς - Π. Τσαλδάρη - Αθηνάς – Προτεινόμενες παρεμβάσεις**



#### 4.1.9 Οδός Συγγρού - Βασιλίσσης Αμαλίας

**Πίνακας 27: Προτεινόμενες Παρεμβάσεις Πεζοδρομίων – Διαδρομή Συγγρού - Βασιλίσσης Αμαλίας**

Προτεινόμενες Παρεμβάσεις Πεζοδρομίων Διαδρομή Συγγρού - Βασιλίσσης Αμαλίας				
A/A	Οδός	Οδός και τμήμα (από – έως)	Πλευρά πεζοδρομίου	Σχόλια/Προτάσεις
1	Συγγρού Ανδρέα Λεωφ.	Βουρβάχη - Λεμπέση	Ανατολική	Ανακατασκευή ραμπών Κατασκευή οδηγού όδευσης (με διαφορετική υφή και χρώμα) Αναδιαμόρφωση διαβάσεων Εγκατάσταση φωτεινών σηματοδοτών με ήχο (στους υφιστάμενους) Αντιμετώπιση παράνομης στάθμευσης (μέτρα αποτροπής) <u>Για τη νησίδα:</u> Χρονισμός φωτεινών σηματοδοτών
2	Συγγρού Ανδρέα Λεωφ.	Λεμπέση - Διάκου Αθανασίου	Ανατολική	Βελτίωση του δαπέδου Ανακατασκευή ραμπών Κατασκευή οδηγού όδευσης (με διαφορετική υφή και χρώμα) Αναδιαμόρφωση διαβάσεων Εγκατάσταση φωτεινών σηματοδοτών με ήχο (στους υφιστάμενους) Αντιμετώπιση παράνομης στάθμευσης (μέτρα αποτροπής) Ανακατασκευή τριγωνικής νησίδας στη διασταύρωση με Αθ. Διάκου Διαμόρφωση στάσης λεωφορείου (προσβάσιμη σε ΑμεΑ)
3	Συγγρού Ανδρέα Λεωφ.	Διάκου Αθανασίου - Λυσικράτους	Ανατολική	Βελτίωση του δαπέδου στη νησίδα επί της Αθ. Διάκου και στο τμήμα στην Πύλη του Αδριανού Κατασκευή ραμπών στη νησίδα επί της Αθ. Διάκου Κατασκευή ραμπών στις διαβάσεις Ανακατασκευή υφιστάμενης ραμπας Κατασκευή οδηγού όδευσης (με διαφορετική υφή και χρώμα) Αναδιαμόρφωση διαβάσεων Εγκατάσταση φωτεινών σηματοδοτών με ήχο (στους υφιστάμενους) Ανακατασκευή νησίδων επί της Λεωφ. Συγγρού Κατασκευή πεζοδρομίου σύμφωνα με τις

Π2: Πρόταση

Προτεινόμενες Παρεμβάσεις Πεζοδρομίων Διαδρομή Συγγρού - Βασιλίσσης Αμαλίας				
A/A	Οδός	Οδός και τμήμα (από – έως)	Πλευρά πεζοδρομίου	Σχόλια/Προτάσεις
				προδιαγραφές προσβασιμότητας στην Πύλη Αδριανού <u>Για τις νησίδες επί της Λεωφ. Συγγρού:</u> Χρονισμός φωτεινών σηματοδοτών
4	Βασιλίσσης Αμαλίας Λεωφ.	Λυσικράτους - Βασ. Όλγας λεωφ.	Νότια	Βελτίωση του δαπέδου στην Πύλη του Αδριανού Ανακατασκευή ράμπας λόγω υψομετρικής διαφοράς με το οδόστρωμα Αναδιαμόρφωση διάβασης Εγκατάσταση φωτεινών σηματοδοτών με ήχο (στους υφιστάμενους) Κατασκευή πεζοδρομίου σύμφωνα με τις προδιαγραφές προδιαγραφές προσβασιμότητας στην Πύλη Αδριανού
5	Βασιλίσσης Αμαλίας Λεωφ.	Βασ. Όλγας λεωφ. - Ανώνυμη	Ανατολική	Ανακατασκευή ραμπών λόγω υψομετρικής διαφοράς με το οδόστρωμα Δαμόρφωση διάβασης Εγκατάσταση φωτεινών σηματοδοτών με ήχο (στους υφιστάμενους)
6	Βασιλίσσης Αμαλίας Λεωφ.	Ανώνυμη - Όθωνος	Ανατολική	Βελτίωση του δαπέδου στο ασφαλτοστρωμένο τμήμα Ανακατασκευή υφιστάμενων ραμπών Κατασκευή ραμπών στις διαβάσεις Κατασκευή οδηγού όδευσης (με διαφορετική υφή και χρώμα) στο τμήμα που απουσιάζει Αναδιαμόρφωση διαβάσεων Εγκατάσταση φωτεινών σηματοδοτών με ήχο (στους υφιστάμενους) Διασφάλιση ελεύθερου ύψους όδευσης πεζών (κλαδοκοπή) όπου το ύψος όδευσης είναι <2,20μ Διαμόρφωση στάσης λεωφορείου (προσβάσιμη σε ΑμεΑ)
7	Βασιλίσσης Αμαλίας Λεωφ.	Όθωνος - Βασιλίσσας Σοφίας Λεωφ.	Ανατολική	Βελτίωση του δαπέδου Ανακατασκευή ραμπών Κατασκευή οδηγού όδευσης (με διαφορετική υφή και χρώμα) Αναδιαμόρφωση διαβάσεων Κατασκευή ραμπών στην τριγωνική νησίδα επί της Βασιλίσσης Σοφίας <u>Για τη νησίδα επί της Βασιλίσσης Αμαλίας:</u> Ανακατασκευή ραμπών και τοποθέτηση πλακών κίνδυνος

**Π2: Πρόταση**

Προτεινόμενες Παρεμβάσεις Πεζοδρομίων Διαδρομή Συγγρού - Βασιλίσσης Αμαλίας				
A/A	Οδός	Οδός και τμήμα (από – έως)	Πλευρά πεζοδρομίου	Σχόλια/Προτάσεις
8	Βασιλίσσης Αμαλίας Λεωφ.	Βασιλέως Γεωργίου Α' - Όθωνος	Δυτική	Βελτίωση του δαπέδου Ανακατασκευή ραμπών Ανακατασκευή ράμπας στη νησίδα Κατασκευή οδηγού όδευσης (με διαφορετική υφή και χρώμα) Αναδιαμόρφωση διαβάσεων Εγκατάσταση φωτεινών σηματοδοτών με ήχο (στους υφιστάμενους όπου δεν υφίσταται) Διαμόρφωση στάσης λεωφορείου (προσβάσιμη σε ΑμεΑ)
9	Βασιλίσσης Αμαλίας Λεωφ.	Όθωνος - Ξενοφώντος	Δυτική	Ανακατασκευή ραμπών Κατασκευή οδηγού όδευσης (με διαφορετική υφή και χρώμα) Αναδιαμόρφωση διαβάσεων Εγκατάσταση φωτεινών σηματοδοτών με ήχο (στους υφιστάμενους) Αντιμετώπιση παράνομης στάθμευσης (μέτρα αποτροπής) Διαμόρφωση στάσεων λεωφορείου (προσβάσιμες σε ΑμεΑ)
10	Βασιλίσσης Αμαλίας Λεωφ.	Ξενοφώντος - Σούρη Γεωργίου	Δυτική	Βελτίωση του δαπέδου Ανακατασκευή ράμπας Κατασκευή ράμπας στη διασταύρωση με Σουρή Κατασκευή οδηγού όδευσης τυφλών (με διαφορετική υφή και χρώμα) Αναδιαμόρφωση διαβάσεων Εγκατάσταση φωτεινών σηματοδοτών με ήχο (στους υφιστάμενους) Για τη νησίδα: Κατασκευή ράμπας (λόγω πεζουλίου - έλλειψη ράμπας)
11	Βασιλίσσης Αμαλίας Λεωφ.	Σούρη Γεωργίου - Σιμωνίδου	Δυτική	Βελτίωση του δαπέδου Κατασκευή ραμπών στις διαβάσεις Κατασκευή οδηγού όδευσης (με διαφορετική υφή και χρώμα) Αναδιαμόρφωση διαβάσεων Εγκατάσταση φωτεινών σηματοδοτών με ήχο (στους υφιστάμενους)

**Π2: Πρόταση**

Προτεινόμενες Παρεμβάσεις Πεζοδρομίων Διαδρομή Συγγρού - Βασιλίσσης Αμαλίας				
A/A	Οδός	Οδός και τμήμα (από – έως)	Πλευρά πεζοδρομίου	Σχόλια/Προτάσεις
12	Βασιλίσσης Αμαλίας Λεωφ.	Σιμωνίδου - Φιλελλήνων	Δυτική	Βελτίωση του δαπέδου Ανακατασκευή ράμπας Κατασκευή οδηγού όδευσης (με διαφορετική υφή και χρώμα) Αναδιαμόρφωση διάβασης Εγκατάσταση φωτεινών σηματοδοτών με ήχο (στους υφιστάμενους)
13	Βασιλίσσης Αμαλίας Λεωφ.	Φιλελλήνων - Δαιδάλου	Δυτική	Βελτίωση του δαπέδου Ανακατασκευή ραμπών Κατασκευή οδηγού όδευσης (με διαφορετική υφή και χρώμα) Αντιμετώπιση παράνομης στάθμευσης (μέτρα αποτροπής)
14	Βασιλίσσης Αμαλίας Λεωφ.	Δαιδάλου - Τσαγκάρη	Δυτική	Βελτίωση του δαπέδου Ανακατασκευή ραμπών Κατασκευή οδηγού όδευσης (με διαφορετική υφή και χρώμα) Αντιμετώπιση παράνομης στάθμευσης (μέτρα αποτροπής)
15	Βασιλίσσης Αμαλίας Λεωφ.	Τσαγκάρη - Περιάνδρου	Δυτική	Βελτίωση του δαπέδου Ανακατασκευή ραμπών Κατασκευή οδηγού όδευσης (με διαφορετική υφή και χρώμα) Αντιμετώπιση παράνομης στάθμευσης (μέτρα αποτροπής)
16	Βασιλίσσης Αμαλίας Λεωφ.	Περιάνδρου - Θάλου	Δυτική	Βελτίωση του δαπέδου Ανακατασκευή ραμπών Κατασκευή οδηγού όδευσης (με διαφορετική υφή και χρώμα) Αναδιαμόρφωση διαβάσεων Εγκατάσταση φωτεινών σηματοδοτών με ήχο (στους υφιστάμενους) <u>Για τη νησίδα:</u> Πλήρης υποβιβασμός νησίδας ώστε να ισοπεδώνεται πλήρως με την ασφαλτο και τοποθέτηση πλακών κίνδυνος
17	Βασιλίσσης Αμαλίας Λεωφ.	Θάλου - Γκούρα	Δυτική	Βελτίωση του δαπέδου Ανακατασκευή ράμπας Κατασκευή οδηγού όδευσης (με διαφορετική υφή και χρώμα)
18	Βασιλίσσης Αμαλίας Λεωφ.	Γκούρα - Λυσικράτους	Δυτική	Βελτίωση του δαπέδου Ανακατασκευή ράμπας Κατασκευή οδηγού όδευσης (με διαφορετική

Π2: Πρόταση

Προτεινόμενες Παρεμβάσεις Πεζοδρομίων Διαδρομή Συγγρού - Βασιλίσσης Αμαλίας				
A/A	Οδός	Οδός και τμήμα (από – έως)	Πλευρά πεζοδρομίου	Σχόλια/Προτάσεις
				υφή και χρώμα) Παρεμβάσεις στο πλαίσιο φύτευσης (τοποθέτηση σχάρας)
19	Βασιλίσσης Αμαλίας Λεωφ.	Λυσικράτους - Διονυσίου Αεροπαγίτου	Δυτική	Βελτίωση του δαπέδου Ανακατασκευή ράμπας Κατασκευή οδηγού όδευσης (με διαφορετική υφή και χρώμα) στο τμήμα που απουσιάζει (στην πλευρά της Λεωφόρου) Παρεμβάσεις στο πλαίσιο φύτευσης (τοποθέτηση σχάρας) Αναδιαμόρφωση διάβασης Κατασκευή ράμπας στη διάβαση Εγκατάσταση φωτεινών σηματοδοτών με ήχο (στους υφιστάμενους) Βελτίωση του πλακόστρωτου δαπέδου στη διασταύρωση με Αεροπαγίτου <u>Για τη νησίδα:</u> Πλήρης υποβιβασμός νησίδας ώστε να ισοπεδώνεται πλήρως με την ασφαλτο και χρονισμός φωτεινών σηματοδοτών
20	Συγγρού Ανδρέα Λεωφ.	Διονυσίου Αεροπαγίτου - Δαυίδ ντ' Ανζέ	Δυτική	Βελτίωση του δαπέδου Ανακατασκευή ραμπών Κατασκευή ράμπας στη διασταύρωση με Αεροπαγίτου (ή απομάκρυνση των τραπεζοκαθισμάτων) Κατασκευή οδηγού όδευσης (με διαφορετική υφή και χρώμα) στα τμήματα που απουσιάζει Αναδιαμόρφωση διάβασης Εγκατάσταση φωτεινών σηματοδοτών με ήχο (στους υφιστάμενους) <u>Για τη νησίδα:</u> Πλήρης υποβιβασμός νησίδας ώστε να ισοπεδώνεται πλήρως με την ασφαλτο και χρονισμός φωτεινών σηματοδοτών
21	Συγγρού Ανδρέα Λεωφ.	Δαυίδ ντ' Ανζέ - Διάκου Αθανασίου	Δυτική	Βελτίωση του δαπέδου Ανακατασκευή ράμπας Κατασκευή ράμπας στη διασταύρωση με Δαυίδ ντ' Ανζέ και στη διάβαση επί της Συγγρού Κατασκευή οδηγού όδευσης (με διαφορετική υφή και χρώμα) Αντιμετώπιση παράνομης στάθμευσης

**Π2: Πρόταση**

Προτεινόμενες Παρεμβάσεις Πεζοδρομίων Διαδρομή Συγγρού - Βασιλίσσης Αμαλίας				
A/A	Οδός	Οδός και τμήμα (από – έως)	Πλευρά πεζοδρομίου	Σχόλια/Προτάσεις
				(μέτρα αποτροπής) Αναδιαμόρφωση διαβάσεων Εγκατάσταση φωτεινών σηματοδοτών με ήχο (στους υφιστάμενους) Βελτίωση οδοστρώματος στις διαβάσεις <u>Για τη νησίδα:</u> Πλήρης υποβιβασμός νησίδας ώστε να ισοπεδώνεται πλήρως με την ασφαλτο και χρονισμός φωτεινών σηματοδοτών
22	Συγγρού Ανδρέα Λεωφ.	Διάκου Αθανασίου - Καλλιίσχρου	Δυτική	Βελτίωση του δαπέδου Ανακατασκευή ραμπών Κατασκευή οδηγού όδευσης τυφλών (με διαφορετική υφή και χρώμα) Αντιμετώπιση παράνομης στάθμευσης (μέτρα αποτροπής) Διαμόρφωση στάσης λεωφορείου (προσβάσιμη σε ΑμεΑ)
23	Συγγρού Ανδρέα Λεωφ.	Καλλιίσχρου - Λεμπέση	Δυτική	Βελτίωση του δαπέδου Ανακατασκευή ραμπών Κατασκευή οδηγού όδευσης τυφλών (με διαφορετική υφή και χρώμα) στα τμήματα που απουσιάζει Αντιμετώπιση παράνομης στάθμευσης (μέτρα αποτροπής)
24	Συγγρού Ανδρέα Λεωφ.	Λεμπέση - Χατζηχρήστου	Δυτική	Βελτίωση του δαπέδου Ανακατασκευή ραμπών Κατασκευή οδηγού όδευσης (με διαφορετική υφή και χρώμα) Αναδιαμόρφωση διαβάσεων Εγκατάσταση φωτεινών σηματοδοτών με ήχο (στους υφιστάμενους) Αντιμετώπιση παράνομης στάθμευσης (μέτρα αποτροπής)

**Πίνακας 28: Προτεινόμενες Παρεμβάσεις Κοινόχρηστων Χώρων – Διαδρομή Συγγρού - Βασιλίσσης Αμαλίας**

Προτεινόμενες Παρεμβάσεις Κοινόχρηστων Χώρων Διαδρομή Συγγρού - Βασιλίσσης Αμαλίας			
A/A	Όνομα Κοινόχρηστου Χώρου	Διεύθυνση	Τύπος παρέμβασης
1	Πύλη Αδιρανού	Ανδρέα Συγγρού, Βασιλίσσης Αμαλίας, Βασιλίσσης Όλγας	Κατασκευή πεζοδρομίου με όλες τις προδιαγραφές προσβασιμότητας Κατασκευή οδηγού όδευσης έως τον χώρο Τοποθέτηση εξοπλισμού ΑμεΑ (παγκάκια με υποδοχή, καλάθια) Δημιουργία μακέτας χώρου αφής (Braille)
2	Ολυμπείο	Βασιλίσσης Όλγας, Αρδητού, Ανδρέα Συγγρού, Βασιλίσσης Αμαλίας	Κατασκευή οδηγού όδευσης εντός του χώρου (εφόσον είναι εφικτό) Βελτίωση του δαπέδου/επίστρωση εντός του χώρου Δημιουργία μακέτας χώρου αφής (Braille) Δημιουργία ηχητικής υπηρεσίας ενημέρωσης/ξενάγησης/καθοδήγησης με Braille
3	Γυμν. Εθνικού	Βασιλίσσης Όλγας & Αρδητού	Κατασκευή οδηγού όδευσης εντός του χώρου (εφόσον είναι εφικτό) Κατασκευή τουλάχιστον μίας εισόδου χωρίς σκαλιά Εγκατάσταση εξοπλισμού για άθληση ΑμεΑ Δημιουργία κοινόχρηστου χώρου υγιεινής (WC) εξυπηρέτησης ΑμεΑ
4	Ζάππειο (- Κήπος)	Βασιλέως Κωνσταντίνου Λεωφ., Βασ. Όλγας Λεωφ., Βασιλίσσης Αμαλίας Λεωφ.	Κατασκευή οδηγού όδευσης εντός του χώρου Δημιουργία μακέτας χώρου αφής (Braille) Δημιουργία ηχητικής υπηρεσίας ενημέρωσης/ξενάγησης/καθοδήγησης με Braille Τοποθέτηση εξοπλισμού ΑμεΑ (παγκάκια με υποδοχή, καλάθια) Δημιουργία κοινόχρηστου χώρου υγιεινής (WC) εξυπηρέτησης ΑμεΑ Τοποθέτηση δημόσιων χώρων ύδρευσης (βρύσες χαμηλού ύψους) Διαμόρφωση προσβάσιμης παιδικής χαράς (με όργανα συμπερίληψης)
5	Εθνικός Κήπος	Βασιλίσσης Αμαλίας Λεωφ., Βασιλίσσης Σοφίας Λεωφ., Ηρώδου Αττικού	Κατασκευή οδηγού όδευσης έως και εντός του χώρου Δημιουργία μακέτας χώρου αφής (Braille) Δημιουργία ηχητικής υπηρεσίας ενημέρωσης/ξενάγησης/καθοδήγησης με Braille Τοποθέτηση εξοπλισμού ΑμεΑ (παγκάκια με υποδοχή, καλάθια) Δημιουργία κοινόχρηστου χώρου υγιεινής (WC) εξυπηρέτησης ΑμεΑ Τοποθέτηση δημόσιων χώρων ύδρευσης (βρύσες χαμηλού ύψους)

## Π2: Πρόταση

Προτεινόμενες Παρεμβάσεις Κοινόχρηστων Χώρων Διαδρομή Συγγρού - Βασιλίσσης Αμαλίας			
A/A	Όνομα Κοινόχρηστου Χώρου	Διεύθυνση	Τύπος παρέμβασης
			Διαμόρφωση προσβάσιμης παιδικής χαράς (με όργανα συμπερίληψης)
6	Πλ. Συντάγματος	Όθωνος, Πλ. Συντάγματος, Βασιλέως Γεωργίου Α', Βασιλίσσας Αμαλίας Λεωφ.	Τοποθέτηση εξοπλισμού ΑμεΑ (παγκάκια με υποδοχή, καλάθια) Δημιουργία κοινόχρηστου χώρου υγιεινής (WC) εξυπηρέτησης ΑμεΑ Δημιουργία μακέτας χώρου αφής (Braille) Αναδιαμόρφωση ραμπών για την ισόπεδη σύνδεση πεζοδρομίου – χώρου Βελτίωση του δαπέδου όπου υφίστανται φθορές

**Πίνακας 29: Προτεινόμενες Παρεμβάσεις Δημόσιων Κτιρίων – Διαδρομή Συγγρού - Βασιλίσσης Αμαλίας**

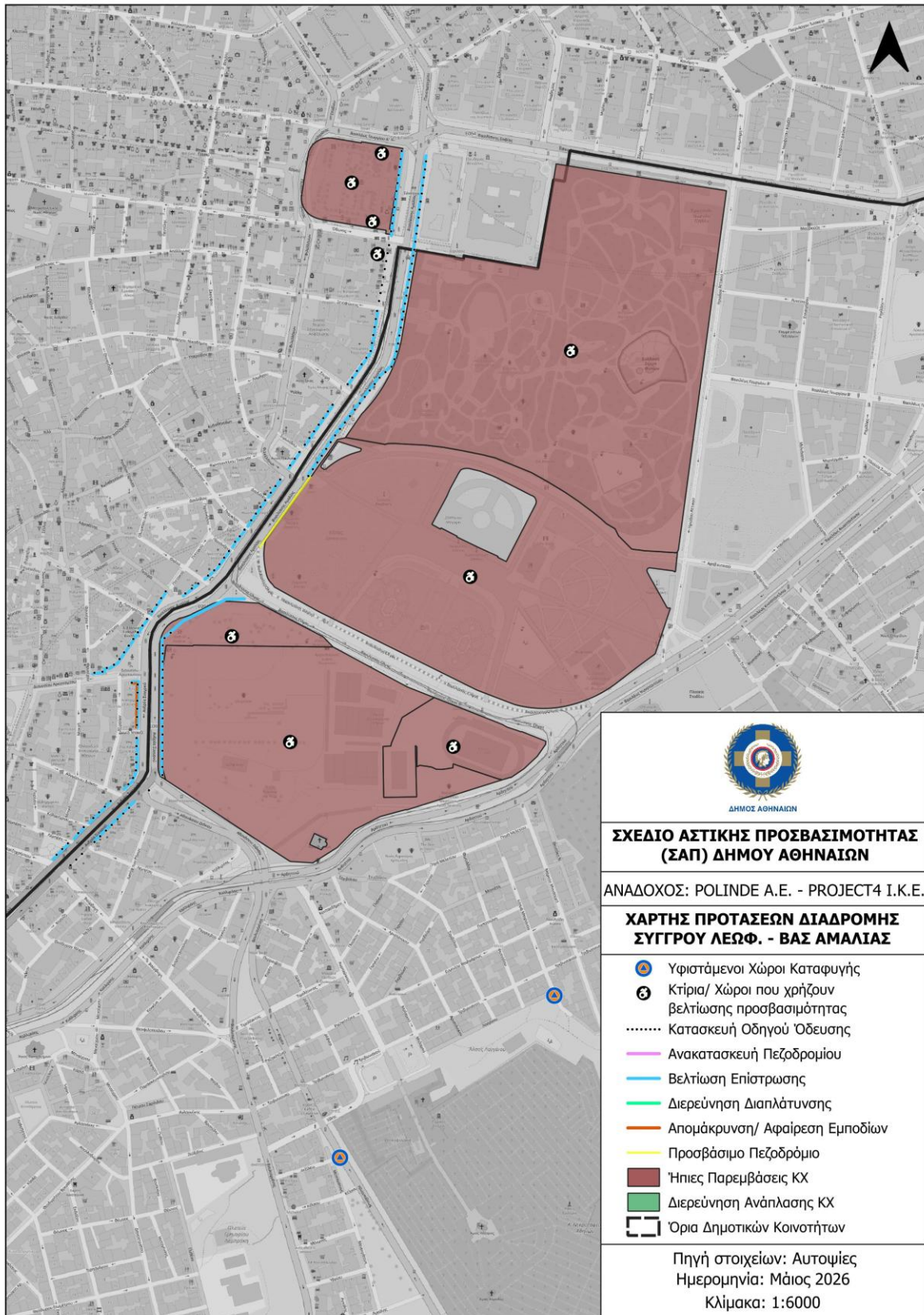
Προτεινόμενες Παρεμβάσεις Δημόσιων Κτιρίων Διαδρομή Συγγρού - Βασιλίσσης Αμαλίας			
A/A	Όνομα Κτιρίου	Διεύθυνση	Τύπος παρέμβασης
1	Κ.Υ.Ε.	Πλ. Συντάγματος	Κατασκευή οδηγού όδευσης έως την είσοδο Διαμόρφωση ράμπας για ισόπεδη σύνδεση πεζοδρομίου – κτιρίου Τοποθέτηση εξοπλισμού σε προσβάσιμο ύψος (κουδούνι, επιγραφές)
2	Περίπτερο Πληροφόρησης	Πλ. Συντάγματος	Κατασκευή οδηγού όδευσης έως την είσοδο Τοποθέτηση εξοπλισμού σε προσβάσιμο ύψος (κουδούνι, επιγραφές)
3	ΚΕΠ - Συντάγματος	Αμαλίας 2 & Όθωνος 10	Κατασκευή οδηγού όδευσης έως την είσοδο Αναδιαμορφώση διαβάσεων στη διασταύρωση Αμαλίας και Όθωνος Ανακατασκευή ραμπών πεζοδρομίου στη διασταύρωση Αμαλίας και Όθωνος

**Πίνακας 30: Προτεινόμενες Παρεμβάσεις Χώρων/ Θέσεων Στάθμευσης ΑΜΕΑ – Διαδρομή Συγγρού - Βασιλίσσης Αμαλίας**

Προτεινόμενες Παρεμβάσεις Χώρων/ Θέσεων Στάθμευσης ΑμεΑ Διαδρομή Συγγρού - Βασιλίσσης Αμαλίας				
Α/Α	Ονομασία	Τμήμα οδού (από - έως)	Τύπος Στάθμευσης	Σχόλια/Προτάσεις
1	Κοινόχρηστη Θέση Στάθμευσης ΑμεΑ	Κυδαθηναίων - Φιλελλήνων (Νίκης 52)	Θέση Στάθμευσης ΑμεΑ παρά την οδό	Αναδιαμόρφωση θέσεως στάθμευσης ΑμεΑ Διαμόρφωση ράμπας εισόδου για σύνδεση με το πεζοδρόμιο

Π2: Πρόταση

**Χάρτης 11: Διαδρομή Συγγρού - Βασιλίσσης Αμαλίας – Προτεινόμενες παρεμβάσεις**



#### 4.1.10 Οδός Πατησίων

**Πίνακας 31: Προτεινόμενες Παρεμβάσεις Πεζοδρομίων – Διαδρομή Πατησίων**

Προτεινόμενες Παρεμβάσεις Πεζοδρομίων Διαδρομή Πατησίων				
A/A	Οδός	Οδός και τμήμα (από – έως)	Πλευρά πεζοδρομίου	Σχόλια/Προτάσεις
1	Πατησίων	Θεοτόκη Κωνσταντίνου-Αγίας Λαύρας	Ανατολική	Ανακατασκευή ράμπας σύνδεσης οδοστρώματος-πεζοδρομίου Έλεγχος για νομιμότητα τοποθέτησης εξοπλισμού καταστήματος Βελτίωση του δαπέδου Απομάκρυνση/ανατοποθέτηση εμποδίων Ανακατασκευή οδηγού όδευσης (με διαφορετική υφή και χρώμα)
2	Πατησίων	Μακ Μίλαν-Νειγύ	Δυτική	Ανακατασκευή ράμπας σύνδεσης οδοστρώματος-πεζοδρομίου Έλεγχος για νομιμότητα τοποθέτησης εξοπλισμού καταστήματος Βελτίωση του δαπέδου Απομάκρυνση/ανατοποθέτηση εμποδίων Ανακατασκευή οδηγού όδευσης (με διαφορετική υφή και χρώμα)
3	Πατησίων	Μαβίλη-Θεοτόκη Κωνσταντίνου	Ανατολική	Ανακατασκευή ράμπας σύνδεσης οδοστρώματος-πεζοδρομίου Βελτίωση του δαπέδου
4	Πατησίων	Νειγύ-Χαλκίδος	Δυτική	Διασφάλιση ελεύθερου ύψους όδευσης πεζών (τουλάχιστον 2,2 μέτρα ύψος χωρίς εμπόδια εντός του χώρου) Ανακατασκευή ράμπας σύνδεσης οδοστρώματος-πεζοδρομίου Έλεγχος για νομιμότητα τοποθέτησης εξοπλισμού καταστήματος Βελτίωση του δαπέδου Απομάκρυνση/ανατοποθέτηση εμποδίων
5	Πατησίων	Σάββα Νεκταρίου- Ματσούκα Σπύρου	Ανατολική	Ανακατασκευή ράμπας σύνδεσης οδοστρώματος-πεζοδρομίου Βελτίωση του δαπέδου Παρεμβάσεις στο πλαίσιο φύτευσης (τοποθέτηση σχάρας/σοβατεπί)
6	Πατησίων	Ματσούκα Σπύρου- Μαβίλη	Ανατολική	Ανακατασκευή ράμπας σύνδεσης οδοστρώματος-πεζοδρομίου Βελτίωση του δαπέδου
7	Πατησίων	Γαβριηλίδου- Λασκαράτου	Ανατολική	Ανακατασκευή ράμπας σύνδεσης οδοστρώματος-πεζοδρομίου Εγκατάσταση φωτεινών σηματοδοτών με ήχο / και μπουτόν

**Π2: Πρόταση**

Προτεινόμενες Παρεμβάσεις Πεζοδρομίων Διαδρομή Πατησίων				
A/A	Οδός	Οδός και τμήμα (από – έως)	Πλευρά πεζοδρομίου	Σχόλια/Προτάσεις
				Βελτίωση του δαπέδου Απομάκρυνση/ανατοποθέτηση εμποδίων Παρεμβάσεις στο πλαίσιο φύτευσης (τοποθέτηση σχάρας/σοβατεπί) Ανακατασκευή οδηγού όδευσης (με διαφορετική υφή και χρώμα)
8	Πατησίων	Λασκαράτου-Σάββα Νεκταρίου	Ανατολική	Αναδιαμόρφωση διάβασης πεζών με κατάλληλη σήμανση Ανακατασκευή ράμπας σύνδεσης οδοστρώματος-πεζοδρομίου Εγκατάσταση φωτεινών σηματοδοτών με ήχο / και μπουτόν Έλεγχος για νομιμότητα τοποθέτησης εξοπλισμού καταστήματος Βελτίωση του δαπέδου Απομάκρυνση/ανατοποθέτηση εμποδίων Παρεμβάσεις στο πλαίσιο φύτευσης (τοποθέτηση σχάρας/σοβατεπί)
9	Πατησίων	Δαίρπφελδ-Μακ Μίλαν	Δυτική	Ανακατασκευή ράμπας σύνδεσης οδοστρώματος-πεζοδρομίου Έλεγχος για νομιμότητα τοποθέτησης εξοπλισμού καταστήματος Βελτίωση του δαπέδου Απομάκρυνση/ανατοποθέτηση εμποδίων
10	Πατησίων	Σκρά-Αννίνου Μπάμπη	Δυτική	Ανακατασκευή ράμπας σύνδεσης οδοστρώματος-πεζοδρομίου Εγκατάσταση φωτεινών σηματοδοτών με ήχο / και μπουτόν Βελτίωση του δαπέδου Απομάκρυνση/ανατοποθέτηση εμποδίων Παρεμβάσεις στο πλαίσιο φύτευσης (τοποθέτηση σχάρας/σοβατεπί)
11	Πατησίων	Αννίνου Μπάμπη- Δαίρπφελδ	Δυτική	Ανακατασκευή ράμπας σύνδεσης οδοστρώματος-πεζοδρομίου Βελτίωση του δαπέδου Απομάκρυνση/ανατοποθέτηση εμποδίων Αντιμετώπιση παράνομης στάθμευσης (μέτρα αποτροπής)

**Π2: Πρόταση**

Προτεινόμενες Παρεμβάσεις Πεζοδρομίων Διαδρομή Πατησίων				
A/A	Οδός	Οδός και τμήμα (από – έως)	Πλευρά πεζοδρομίου	Σχόλια/Προτάσεις
12	Πατησίων	Ιακωβίδου-Κύρου Αδώνιδος	Δυτική	Ανακατασκευή ράμπας σύνδεσης οδοστρώματος-πεζοδρομίου Βελτίωση του δαπέδου Ανακατασκευή οδηγού όδευσης (με διαφορετική υφή και χρώμα) Διερεύνηση Διαπλάτυνσης πεζοδρομίου (για ελεύθερη όδευση τουλάχιστον 1,5μ.)
13	Πατησίων	Κύρου Αδώνιδος- Σαρανταπόρου	Δυτική	Ανακατασκευή ράμπας σύνδεσης οδοστρώματος-πεζοδρομίου Εγκατάσταση φωτεινών σηματοδοτών με ήχο / και μπουτόν Βελτίωση του δαπέδου Ανακατασκευή οδηγού όδευσης (με διαφορετική υφή και χρώμα) Διερεύνηση Διαπλάτυνσης πεζοδρομίου (για ελεύθερη όδευση τουλάχιστον 1,5μ.)
14	Πατησίων	Σαρανταπόρου-Σκρά	Δυτική	Χρονισμός φωτεινών σηματοδοτών Πλήρης υποβιβασμός νησίδας ώστε να ισοπεδώνεται πλήρως με την ασφαλτο (κλίση 0%) Τοποθέτηση Φωτεινού Σηματοδότη με μπουτόν πάνω στη νησίδα Αναδιαμόρφωση διάβασης πεζών με κατάλληλη σήμανση Ανακατασκευή ράμπας σύνδεσης οδοστρώματος-πεζοδρομίου Εγκατάσταση φωτεινών σηματοδοτών με ήχο / και μπουτόν Βελτίωση του δαπέδου Κατασκευή οδηγού όδευσης (με διαφορετική υφή και χρώμα) Διερεύνηση Διαπλάτυνσης πεζοδρομίου (για ελεύθερη όδευση τουλάχιστον 1,5μ.)
15	Πατησίων	Μητσάκη- Γαβριηλίδου	Ανατολική	Αναδιαμόρφωση διάβασης πεζών με κατάλληλη σήμανση Ανακατασκευή ράμπας σύνδεσης οδοστρώματος-πεζοδρομίου Εγκατάσταση φωτεινών σηματοδοτών με ήχο / και μπουτόν Βελτίωση του δαπέδου
16	Πατησίων	Ροστάν-Ζαμπελίου	Ανατολική	Ανακατασκευή ράμπας σύνδεσης οδοστρώματος-πεζοδρομίου Έλεγχος για νομιμότητα τοποθέτησης

**Π2: Πρόταση**

Προτεινόμενες Παρεμβάσεις Πεζοδρομίων Διαδρομή Πατησίων				
A/A	Οδός	Οδός και τμήμα (από – έως)	Πλευρά πεζοδρομίου	Σχόλια/Προτάσεις
				εξοπλισμού καταστήματος Βελτίωση του δαπέδου Απομάκρυνση/ανατοποθέτηση εμποδίων Ανακατασκευή οδηγού όδευσης (με διαφορετική υφή και χρώμα)
17	Πατησίων	Ζαμπελίου-Μητσάκη	Ανατολική	Ανακατασκευή ράμπας σύνδεσης οδοστρώματος-πεζοδρομίου Εγκατάσταση φωτεινών σηματοδοτών με ήχο / και μπουτόν Βελτίωση του δαπέδου Αντιμετώπιση παράνομης στάθμευσης (μέτρα αποτροπής)
18	Πατησίων	Γαλασίου Λεωφ.- Ροσάν	Ανατολική	Χρονισμός φωτεινών σηματοδοτών Πλήρης υποβιβασμός νησίδας ώστε να ισοπεδώνεται πλήρως με την ασφαλτο (κλίση 0%) Τοποθέτηση Φωτεινού Σηματοδότη με μπουτόν πάνω στη νησίδα Αναδιαμόρφωση διάβασης πεζών με κατάλληλη σήμανση Ανακατασκευή ράμπας σύνδεσης οδοστρώματος-πεζοδρομίου Εγκατάσταση φωτεινών σηματοδοτών με ήχο / και μπουτόν Έλεγχος για νομιμότητα τοποθέτησης εξοπλισμού καταστήματος Βελτίωση του δαπέδου Απομάκρυνση/ανατοποθέτηση εμποδίων Παρεμβάσεις στο πλαίσιο φύτευσης (τοποθέτηση σχάρας/σοβατεπί) Ανακατασκευή οδηγού όδευσης (με διαφορετική υφή και χρώμα)
19	Πατησίων	Χάνσεν-Ιακωβίδου	Δυτική	Αναδιαμόρφωση διάβασης πεζών με κατάλληλη σήμανση Ανακατασκευή ράμπας σύνδεσης οδοστρώματος-πεζοδρομίου Εγκατάσταση φωτεινών σηματοδοτών με ήχο / και μπουτόν Ευθυγράμμιση οδηγού όδευσης Βελτίωση του δαπέδου
20	Πατησίων	Καυταντζόγλου- Χάνσεν	Δυτική	Αναδιαμόρφωση διάβασης πεζών με κατάλληλη σήμανση Ανακατασκευή ράμπας σύνδεσης

**Π2: Πρόταση**

Προτεινόμενες Παρεμβάσεις Πεζοδρομίων Διαδρομή Πατησίων				
A/A	Οδός	Οδός και τμήμα (από – έως)	Πλευρά πεζοδρομίου	Σχόλια/Προτάσεις
				οδοστρώματος-πεζοδρομίου Εγκατάσταση φωτεινών σηματοδοτών με ήχο / και μπουτόν Βελτίωση του δαπέδου Απομάκρυνση/ανατοποθέτηση εμποδίων Παρεμβάσεις στο πλαίσιο φύτευσης (τοποθέτηση σχάρας/σοβατεπί) Ανακατασκευή οδηγού όδευσης (με διαφορετική υφή και χρώμα)
21	Πατησίων	Βυζαντίου Στεφάνου-Καυταντζόγλου	Δυτική	Αναδιαμόρφωση διάβασης πεζών με κατάλληλη σήμανση Ανακατασκευή ράμπας σύνδεσης οδοστρώματος-πεζοδρομίου Εγκατάσταση φωτεινών σηματοδοτών με ήχο / και μπουτόν Βελτίωση του δαπέδου Αντιμετώπιση παράνομης στάθμευσης (μέτρα αποτροπής)
22	Πατησίων	Λάμπρου Σπυριδών-Γαλατσίου Λεωφ.	Ανατολική	Ανακατασκευή ράμπας σύνδεσης οδοστρώματος-πεζοδρομίου Βελτίωση του δαπέδου Απομάκρυνση/ανατοποθέτηση εμποδίων Παρεμβάσεις στο πλαίσιο φύτευσης (τοποθέτηση σχάρας/σοβατεπί) Ανακατασκευή οδηγού όδευσης (με διαφορετική υφή και χρώμα)
23	Πατησίων	Γρηγοροβίου-Λάμπρου Σπυριδών	Ανατολική	Ανακατασκευή ράμπας σύνδεσης οδοστρώματος-πεζοδρομίου Εγκατάσταση φωτεινών σηματοδοτών με ήχο / και μπουτόν Έλεγχος για νομιμότητα τοποθέτησης εξοπλισμού καταστήματος Βελτίωση του δαπέδου Απομάκρυνση/ανατοποθέτηση εμποδίων Παρεμβάσεις στο πλαίσιο φύτευσης (τοποθέτηση σχάρας/σοβατεπί)
24	Πατησίων	Ιακωβάτων-Βυζαντίου Στεφάνου	Δυτική	Αναδιαμόρφωση διάβασης πεζών με κατάλληλη σήμανση Ανακατασκευή ράμπας σύνδεσης οδοστρώματος-πεζοδρομίου Εγκατάσταση φωτεινών σηματοδοτών με ήχο / και μπουτόν Έλεγχος για νομιμότητα τοποθέτησης

**Π2: Πρόταση**

Προτεινόμενες Παρεμβάσεις Πεζοδρομίων Διαδρομή Πατησίων				
A/A	Οδός	Οδός και τμήμα (από – έως)	Πλευρά πεζοδρομίου	Σχόλια/Προτάσεις
				εξοπλισμού καταστήματος Βελτίωση του δαπέδου Απομάκρυνση/ανατοποθέτηση εμποδίων Παρεμβάσεις στο πλαίσιο φύτευσης (τοποθέτηση σχάρας/σοβατεπί) Ανακατασκευή οδηγού όδευσης (με διαφορετική υφή και χρώμα)
25	Πατησίων	Κυπαρίσσου Στεφάνου-Πλ. Αγ. Λουκά	Δυτική	Ανακατασκευή ράμπας σύνδεσης οδοστρώματος-πεζοδρομίου Έλεγχος για νομιμότητα τοποθέτησης εξοπλισμού καταστήματος Βελτίωση του δαπέδου Απομάκρυνση/ανατοποθέτηση εμποδίων Παρεμβάσεις στο πλαίσιο φύτευσης (τοποθέτηση σχάρας/σοβατεπί)
26	Πατησίων	Γαλβάνη-Κοντού Κωνσταντίνου	Ανατολική	Ανακατασκευή ράμπας σύνδεσης οδοστρώματος-πεζοδρομίου Έλεγχος για νομιμότητα τοποθέτησης εξοπλισμού καταστήματος Βελτίωση του δαπέδου Απομάκρυνση/ανατοποθέτηση εμποδίων
27	Πατησίων	Πλ. Αγ. Λουκά- Ανώσυμη	Δυτική	Κατασκευή ράμπας σύνδεσης οδοστρώματος-πεζοδρομίου Έλεγχος για νομιμότητα τοποθέτησης εξοπλισμού καταστήματος Βελτίωση του δαπέδου Απομάκρυνση/ανατοποθέτηση εμποδίων Παρεμβάσεις στο πλαίσιο φύτευσης (τοποθέτηση σχάρας/σοβατεπί) Ανακατασκευή οδηγού όδευσης (με διαφορετική υφή και χρώμα)
28	Πατησίων	Κοντού Κωνσταντίνου- Γρηγοροβίου	Ανατολική	Αναδιαμόρφωση διάβασης πεζών με κατάλληλη σήμανση Ανακατασκευή ράμπας σύνδεσης οδοστρώματος-πεζοδρομίου Εγκατάσταση φωτεινών σηματοδοτών με ήχο / και μπουτόν Βελτίωση του δαπέδου Απομάκρυνση/ανατοποθέτηση εμποδίων Παρεμβάσεις στο πλαίσιο φύτευσης (τοποθέτηση σχάρας/σοβατεπί) Ανακατασκευή οδηγού όδευσης (με διαφορετική υφή και χρώμα)

**Π2: Πρόταση**

Προτεινόμενες Παρεμβάσεις Πεζοδρομίων Διαδρομή Πατησίων				
A/A	Οδός	Οδός και τμήμα (από – έως)	Πλευρά πεζοδρομίου	Σχόλια/Προτάσεις
				Διερεύνηση Διαπλάτυνσης πεζοδρομίου (για ελεύθερη όδευση τουλάχιστον 1,5μ.)
29	Πατησίων	Ανώνυμη-Ιακωβάτων	Δυτική	Αναδιαμόρφωση διάβασης πεζών με κατάλληλη σήμανση Ανακατασκευή ράμπας σύνδεσης οδοστρώματος-πεζοδρομίου Εγκατάσταση φωτεινών σηματοδοτών με ήχο / και μπουτόν Βελτίωση του δαπέδου Απομάκρυνση/ανατοποθέτηση εμποδίων Παρεμβάσεις στο πλαίσιο φύτευσης (τοποθέτηση σχάρας/σοβατεπί)
30	Πατησίων	Μιστριώτου-Γαλβάνη	Ανατολική	Ανακατασκευή ράμπας σύνδεσης οδοστρώματος-πεζοδρομίου Εγκατάσταση φωτεινών σηματοδοτών με ήχο / και μπουτόν Έλεγχος για νομιμότητα τοποθέτησης εξοπλισμού καταστήματος Βελτίωση του δαπέδου Απομάκρυνση/ανατοποθέτηση εμποδίων
31	Πατησίων	Καραβία Ευγενίου-Κυπαρίσσου Στεφάνου	Δυτική	Ανακατασκευή ράμπας σύνδεσης οδοστρώματος-πεζοδρομίου Εγκατάσταση φωτεινών σηματοδοτών με ήχο / και μπουτόν Έλεγχος για νομιμότητα τοποθέτησης εξοπλισμού καταστήματος Βελτίωση του δαπέδου Απομάκρυνση/ανατοποθέτηση εμποδίων
32	Πατησίων	Πολυγένη-Καραβία Ευγενίου	Δυτική	Ανακατασκευή ράμπας σύνδεσης οδοστρώματος-πεζοδρομίου Εγκατάσταση φωτεινών σηματοδοτών με ήχο / και μπουτόν Έλεγχος για νομιμότητα τοποθέτησης εξοπλισμού καταστήματος Βελτίωση του δαπέδου Απομάκρυνση/ανατοποθέτηση εμποδίων Παρεμβάσεις στο πλαίσιο φύτευσης (τοποθέτηση σχάρας/σοβατεπί) Αντιμετώπιση παράνομης στάθμευσης (μέτρα αποτροπής)
33	Πατησίων	Σκιάθου-Μιστριώτου	Ανατολική	Ανακατασκευή ράμπας σύνδεσης οδοστρώματος-πεζοδρομίου Εγκατάσταση φωτεινών σηματοδοτών με

**Π2: Πρόταση**

Προτεινόμενες Παρεμβάσεις Πεζοδρομίων Διαδρομή Πατησίων				
A/A	Οδός	Οδός και τμήμα (από – έως)	Πλευρά πεζοδρομίου	Σχόλια/Προτάσεις
				ήχο / και μπουτόν Έλεγχος για νομιμότητα τοποθέτησης εξοπλισμού καταστήματος Βελτίωση του δαπέδου Απομάκρυνση/ανατοποθέτηση εμποδίων Ανακατασκευή οδηγού όδευσης (με διαφορετική υφή και χρώμα)
34	Πατησίων	Κύθνου-Ιππολύτου	Ανατολική	Ανακατασκευή ράμπας σύνδεσης οδοστρώματος-πεζοδρομίου Έλεγχος για νομιμότητα τοποθέτησης εξοπλισμού καταστήματος Βελτίωση του δαπέδου Απομάκρυνση/ανατοποθέτηση εμποδίων Παρεμβάσεις στο πλαίσιο φύτευσης (τοποθέτηση σχάρας/σοβατεπί)
35	Πατησίων	Ιππολύτου-Σκιάθου	Ανατολική	Αναδιαμόρφωση διάβασης πεζών με κατάλληλη σήμανση Ανακατασκευή ράμπας σύνδεσης οδοστρώματος-πεζοδρομίου Έλεγχος για νομιμότητα τοποθέτησης εξοπλισμού καταστήματος Βελτίωση του δαπέδου Απομάκρυνση/ανατοποθέτηση εμποδίων
36	Πατησίων	Πάρου-Πηλίου	Ανατολική	Ανακατασκευή ράμπας σύνδεσης οδοστρώματος-πεζοδρομίου Βελτίωση του δαπέδου
37	Πατησίων	Πηλίου-Κέας	Ανατολική	Ανακατασκευή ράμπας σύνδεσης οδοστρώματος-πεζοδρομίου Εγκατάσταση φωτεινών σηματοδοτών με ήχο / και μπουτόν Βελτίωση του δαπέδου Ανακατασκευή οδηγού όδευσης (με διαφορετική υφή και χρώμα)
38	Πατησίων	Κέας-Κύθνου	Ανατολική	Ανακατασκευή ράμπας σύνδεσης οδοστρώματος-πεζοδρομίου Εγκατάσταση φωτεινών σηματοδοτών με ήχο / και μπουτόν Βελτίωση του δαπέδου Ανακατασκευή οδηγού όδευσης (με διαφορετική υφή και χρώμα)

**Π2: Πρόταση**

Προτεινόμενες Παρεμβάσεις Πεζοδρομίων Διαδρομή Πατησίων				
A/A	Οδός	Οδός και τμήμα (από – έως)	Πλευρά πεζοδρομίου	Σχόλια/Προτάσεις
39	Πατησίων	Προμηθέως-Σκιάθου	Δυτική	Ανακατασκευή ράμπας σύνδεσης οδοστρώματος-πεζοδρομίου Εγκατάσταση φωτεινών σηματοδοτών με ήχο / και μπουτόν Έλεγχος για νομιμότητα τοποθέτησης εξοπλισμού καταστήματος Βελτίωση του δαπέδου Απομάκρυνση/ανατοποθέτηση εμποδίων
40	Πατησίων	Σκιάθου-Πολυγένη	Δυτική	Αναδιαμόρφωση διάβασης πεζών με κατάλληλη σήμανση Ανακατασκευή ράμπας σύνδεσης οδοστρώματος-πεζοδρομίου Εγκατάσταση φωτεινών σηματοδοτών με ήχο / και μπουτόν Έλεγχος για νομιμότητα τοποθέτησης εξοπλισμού καταστήματος Βελτίωση του δαπέδου Απομάκρυνση/ανατοποθέτηση εμποδίων
41	Πατησίων	Σίφνου-Προμηθέως	Δυτική	Αναδιαμόρφωση διάβασης πεζών με κατάλληλη σήμανση Ανακατασκευή ράμπας σύνδεσης οδοστρώματος-πεζοδρομίου Εγκατάσταση φωτεινών σηματοδοτών με ήχο / και μπουτόν Έλεγχος για νομιμότητα τοποθέτησης εξοπλισμού καταστήματος Βελτίωση του δαπέδου Απομάκρυνση/ανατοποθέτηση εμποδίων Παρεμβάσεις στο πλαίσιο φύτευσης (τοποθέτηση σχάρας/σοβατεπί) Ανακατασκευή οδηγού όδευσης (με διαφορετική υφή και χρώμα)
42	Πατησίων	Νικοπόλεως-Σερίφου	Δυτική	Ανακατασκευή ράμπας σύνδεσης οδοστρώματος-πεζοδρομίου Βελτίωση του δαπέδου Αντιμετώπιση παράνομης στάθμευσης (μέτρα αποτροπής)
43	Πατησίων	Σερίφου-Καλλινίκου	Δυτική	Αναδιαμόρφωση διάβασης πεζών με κατάλληλη σήμανση Ανακατασκευή ράμπας σύνδεσης οδοστρώματος-πεζοδρομίου Εγκατάσταση φωτεινών σηματοδοτών με ήχο / και μπουτόν

**Π2: Πρόταση**

Προτεινόμενες Παρεμβάσεις Πεζοδρομίων Διαδρομή Πατησίων				
A/A	Οδός	Οδός και τμήμα (από – έως)	Πλευρά πεζοδρομίου	Σχόλια/Προτάσεις
				Έλεγχος για νομιμότητα τοποθέτησης εξοπλισμού καταστήματος Βελτίωση του δαπέδου Απομάκρυνση/ανατοποθέτηση εμποδίων
44	Πατησίων	Καλλινίκου-Σίφνου	Δυτική	Αναδιαμόρφωση διάβασης πεζών με κατάλληλη σήμανση Ανακατασκευή ράμπας σύνδεσης οδοστρώματος-πεζοδρομίου Εγκατάσταση φωτεινών σηματοδοτών με ήχο / και μπουτόν Έλεγχος για νομιμότητα τοποθέτησης εξοπλισμού καταστήματος Βελτίωση του δαπέδου Απομάκρυνση/ανατοποθέτηση εμποδίων Κατασκευή οδηγού όδευσης (με διαφορετική υφή και χρώμα)
45	Πατησίων	Αμοργού-Πάρου	Ανατολική	Ανακατασκευή ράμπας σύνδεσης οδοστρώματος-πεζοδρομίου Βελτίωση του δαπέδου Απομάκρυνση/ανατοποθέτηση εμποδίων Ανακατασκευή οδηγού όδευσης (με διαφορετική υφή και χρώμα) Αντιμετώπιση παράνομης στάθμευσης (μέτρα αποτροπής)
46	Πατησίων	Αστυπάλαιας-Ανάφης	Ανατολική	Αναδιαμόρφωση διάβασης πεζών με κατάλληλη σήμανση Ανακατασκευή ράμπας σύνδεσης οδοστρώματος-πεζοδρομίου Εγκατάσταση φωτεινών σηματοδοτών με ήχο / και μπουτόν Βελτίωση του δαπέδου Απομάκρυνση/ανατοποθέτηση εμποδίων Παρεμβάσεις στο πλαίσιο φύτευσης (τοποθέτηση σχάρας/σοβατεπί) Ανακατασκευή οδηγού όδευσης (με διαφορετική υφή και χρώμα)
47	Πατησίων	Ανάφης-Αμοργού	Ανατολική	Ανακατασκευή ράμπας σύνδεσης οδοστρώματος-πεζοδρομίου Βελτίωση του δαπέδου Παρεμβάσεις στο πλαίσιο φύτευσης (τοποθέτηση σχάρας/σοβατεπί)
48	Πατησίων	Μυτιλήνης-Αστυπάλαιας	Ανατολική	Ανακατασκευή ράμπας σύνδεσης οδοστρώματος-πεζοδρομίου

**Π2: Πρόταση**

Προτεινόμενες Παρεμβάσεις Πεζοδρομίων Διαδρομή Πατησίων				
A/A	Οδός	Οδός και τμήμα (από – έως)	Πλευρά πεζοδρομίου	Σχόλια/Προτάσεις
				Βελτίωση του δαπέδου Παρεμβάσεις στο πλαίσιο φύτευσης (τοποθέτηση σχάρας/σοβατεπί)
49	Πατησίων	Βλαβιανού- Νικοπόλεως	Δυτική	Ανακατασκευή ράμπας σύνδεσης οδοστρώματος-πεζοδρομίου Βελτίωση του δαπέδου Απομάκρυνση/ανατοποθέτηση εμποδίων Παρεμβάσεις στο πλαίσιο φύτευσης (τοποθέτηση σχάρας/σοβατεπί) Ανακατασκευή οδηγού όδευσης (με διαφορετική υφή και χρώμα)
50	Πατησίων	Νομικού Μιχαήλ- Βλαβιανού	Δυτική	Ανακατασκευή ράμπας σύνδεσης οδοστρώματος-πεζοδρομίου Έλεγχος για νομιμότητα τοποθέτησης εξοπλισμού καταστήματος Βελτίωση του δαπέδου Απομάκρυνση/ανατοποθέτηση εμποδίων Παρεμβάσεις στο πλαίσιο φύτευσης (τοποθέτηση σχάρας/σοβατεπί)
51	Πατησίων	Ουίλλιαμ Κινγκ- Νομικού Μιχαήλ	Δυτική	Ανακατασκευή ράμπας σύνδεσης οδοστρώματος-πεζοδρομίου Βελτίωση του δαπέδου Παρεμβάσεις στο πλαίσιο φύτευσης (τοποθέτηση σχάρας/σοβατεπί)
52	Πατησίων	Κνωσού-Σκαλιστήρη	Δυτική	Αναδιαμόρφωση διάβασης πεζών με κατάλληλη σήμανση Ανακατασκευή ράμπας σύνδεσης οδοστρώματος-πεζοδρομίου Βελτίωση του δαπέδου Παρεμβάσεις στο πλαίσιο φύτευσης (τοποθέτηση σχάρας/σοβατεπί) Ανακατασκευή οδηγού όδευσης (με διαφορετική υφή και χρώμα)
53	Πατησίων	Λέσβου-Μυτιλήνης	Ανατολική	Ανακατασκευή ράμπας σύνδεσης οδοστρώματος-πεζοδρομίου Τοποθέτηση ΟΟΤ στη μέση της ΕΖΟΠ Έλεγχος για νομιμότητα τοποθέτησης εξοπλισμού καταστήματος Βελτίωση του δαπέδου Παρεμβάσεις στο πλαίσιο φύτευσης (τοποθέτηση σχάρας/σοβατεπί)

**Π2: Πρόταση**

<b>Προτεινόμενες Παρεμβάσεις Πεζοδρομίων Διαδρομή Πατησίων</b>				
<b>A/A</b>	<b>Οδός</b>	<b>Οδός και τμήμα (από – έως)</b>	<b>Πλευρά πεζοδρομίου</b>	<b>Σχόλια/Προτάσεις</b>
54	Πατησίων	Σκαλιστήρη-Ουίλλιαμ Κινγκ	Δυτική	Αναδιαμόρφωση διάβασης πεζών με κατάλληλη σήμανση Ανακατασκευή ράμπας σύνδεσης οδοστρώματος-πεζοδρομίου Έλεγχος για νομιμότητα τοποθέτησης εξοπλισμού καταστήματος Βελτίωση του δαπέδου Απομάκρυνση/ανατοποθέτηση εμποδίων Παρεμβάσεις στο πλαίσιο φύτευσης (τοποθέτηση σχάρας/σοβατεπί) Ανακατασκευή οδηγού όδευσης (με διαφορετική υφή και χρώμα)
55	Πατησίων	Καραμανλάκη-Κνωσού	Δυτική	Αναδιαμόρφωση διάβασης πεζών με κατάλληλη σήμανση Ανακατασκευή ράμπας σύνδεσης οδοστρώματος-πεζοδρομίου Εγκατάσταση φωτεινών σηματοδοτών με ήχο / και μπουτόν Βελτίωση του δαπέδου Απομάκρυνση/ανατοποθέτηση εμποδίων Παρεμβάσεις στο πλαίσιο φύτευσης (τοποθέτηση σχάρας/σοβατεπί)
56	Πατησίων	Ευπαλίνου-Καραμανλάκη	Δυτική	Ανακατασκευή ράμπας σύνδεσης οδοστρώματος-πεζοδρομίου Βελτίωση του δαπέδου Παρεμβάσεις στο πλαίσιο φύτευσης (τοποθέτηση σχάρας/σοβατεπί)
57	Πατησίων	Καλλιφρονά-Λέσβου	Ανατολική	Τοποθέτηση περίφραξης ασφαλείας τεχνικών έργων (με φωτεινή σήμανση) Αναδιαμόρφωση διάβασης πεζών με κατάλληλη σήμανση Ανακατασκευή ράμπας σύνδεσης οδοστρώματος-πεζοδρομίου Εγκατάσταση φωτεινών σηματοδοτών με ήχο / και μπουτόν Βελτίωση του δαπέδου Απομάκρυνση/ανατοποθέτηση εμποδίων Παρεμβάσεις στο πλαίσιο φύτευσης (τοποθέτηση σχάρας/σοβατεπί) Ανακατασκευή οδηγού όδευσης (με διαφορετική υφή και χρώμα)
58	Πατησίων	Καλομοίρη-Καλλιφρονά	Ανατολική	Ανακατασκευή ράμπας σύνδεσης οδοστρώματος-πεζοδρομίου

**Π2: Πρόταση**

Προτεινόμενες Παρεμβάσεις Πεζοδρομίων Διαδρομή Πατησίων				
A/A	Οδός	Οδός και τμήμα (από – έως)	Πλευρά πεζοδρομίου	Σχόλια/Προτάσεις
				Τοποθέτηση ΟΟΤ στη μέση της ΕΖΟΠ Εγκατάσταση φωτεινών σηματοδοτών με ήχο / και μπουτόν Βελτίωση του δαπέδου Απομάκρυνση/ανατοποθέτηση εμποδίων Παρεμβάσεις στο πλαίσιο φύτευσης (τοποθέτηση σχάρας/σοβατεπί) Ανακατασκευή οδηγού όδευσης (με διαφορετική υφή και χρώμα)
59	Πατησίων	Θάσου-Κύπρου	Ανατολική	Ανακατασκευή ράμπας σύνδεσης οδοστρώματος-πεζοδρομίου Εγκατάσταση φωτεινών σηματοδοτών με ήχο / και μπουτόν Βελτίωση του δαπέδου Απομάκρυνση/ανατοποθέτηση εμποδίων Παρεμβάσεις στο πλαίσιο φύτευσης (τοποθέτηση σχάρας/σοβατεπί) Ανακατασκευή οδηγού όδευσης (με διαφορετική υφή και χρώμα)
60	Πατησίων	Κύπρου-Καλομοίρη	Ανατολική	Αναδιαμόρφωση διάβασης πεζών με κατάλληλη σήμανση Ανακατασκευή ράμπας σύνδεσης οδοστρώματος-πεζοδρομίου Εγκατάσταση φωτεινών σηματοδοτών με ήχο / και μπουτόν Βελτίωση του δαπέδου
61	Πατησίων	Καραγιάννη Λέλας-Θάσου	Ανατολική	Ανακατασκευή ράμπας σύνδεσης οδοστρώματος-πεζοδρομίου
62	Πατησίων	Καραγιάννη Λέλας-Κύπρου	Δυτική	Αναδιαμόρφωση διάβασης πεζών με κατάλληλη σήμανση Ανακατασκευή ράμπας σύνδεσης οδοστρώματος-πεζοδρομίου Εγκατάσταση φωτεινών σηματοδοτών με ήχο / και μπουτόν Βελτίωση του δαπέδου Παρεμβάσεις στο πλαίσιο φύτευσης (τοποθέτηση σχάρας/σοβατεπί)

**Π2: Πρόταση**

Προτεινόμενες Παρεμβάσεις Πεζοδρομίων Διαδρομή Πατησίων				
A/A	Οδός	Οδός και τμήμα (από – έως)	Πλευρά πεζοδρομίου	Σχόλια/Προτάσεις
63	Πατησίων	Κύπρου-Ευπαλίνου	Δυτική	Αναδιαμόρφωση διάβασης πεζών με κατάλληλη σήμανση Ανακατασκευή ράμπας σύνδεσης οδοστρώματος-πεζοδρομίου Εγκατάσταση φωτεινών σηματοδοτών με ήχο / και μπουτόν Έλεγχος για νομιμότητα τοποθέτησης εξοπλισμού καταστήματος Βελτίωση του δαπέδου Απομάκρυνση/ανατοποθέτηση εμποδίων Παρεμβάσεις στο πλαίσιο φύτευσης (τοποθέτηση σχάρας/σοβατεπί)
64	Πατησίων	Τενέδου-Ίμβρου	Ανατολική	Αναδιαμόρφωση διάβασης πεζών με κατάλληλη σήμανση Ανακατασκευή ράμπας σύνδεσης οδοστρώματος-πεζοδρομίου Εγκατάσταση φωτεινών σηματοδοτών με ήχο / και μπουτόν Βελτίωση του δαπέδου Απομάκρυνση/ανατοποθέτηση εμποδίων
65	Πατησίων	Σπάρτης-Καραγιάννη Λέλας	Δυτική	Χρονισμός φωτεινών σηματοδοτών Πλήρης υποβιβασμός νησίδας ώστε να ισοπεδώνεται πλήρως με την ασφαλτο (κλίση 0%) Τοποθέτηση Φωτεινού Σηματοδότη με μπουτόν πάνω στη νησίδα Αναδιαμόρφωση διάβασης πεζών με κατάλληλη σήμανση Ανακατασκευή ράμπας σύνδεσης οδοστρώματος-πεζοδρομίου Εγκατάσταση φωτεινών σηματοδοτών με ήχο / και μπουτόν Βελτίωση του δαπέδου Παρεμβάσεις στο πλαίσιο φύτευσης (τοποθέτηση σχάρας/σοβατεπί)
66	Πατησίων	Καραγιάννη Λέλας- Ίμβρου	Ανατολική	Ανακατασκευή ράμπας σύνδεσης οδοστρώματος-πεζοδρομίου Απομάκρυνση/ανατοποθέτηση εμποδίων Αντιμετώπιση παράνομης στάθμευσης (μέτρα αποτροπής)

**Π2: Πρόταση**

Προτεινόμενες Παρεμβάσεις Πεζοδρομίων Διαδρομή Πατησίων				
A/A	Οδός	Οδός και τμήμα (από – έως)	Πλευρά πεζοδρομίου	Σχόλια/Προτάσεις
67	Πατησίων	Μηθύμνης-Τενέδου	Ανατολική	Αναδιαμόρφωση διάβασης πεζών με κατάλληλη σήμανση Ανακατασκευή ράμπας σύνδεσης οδοστρώματος-πεζοδρομίου Εγκατάσταση φωτεινών σηματοδοτών με ήχο / και μπουτόν
68	Πατησίων	Μηθύμνης-Σπάρτης	Δυτική	Χρονισμός φωτεινών σηματοδοτών Πλήρης υποβιβασμός νησίδας ώστε να ισοπεδώνεται πλήρως με την ασφαλτο (κλίση 0%) Τοποθέτηση Φωτεινού Σηματοδότη με μπουτόν πάνω στη νησίδα Αναδιαμόρφωση διάβασης πεζών με κατάλληλη σήμανση Ανακατασκευή ράμπας σύνδεσης οδοστρώματος-πεζοδρομίου Εγκατάσταση φωτεινών σηματοδοτών με ήχο / και μπουτόν Βελτίωση του δαπέδου Απομάκρυνση/ανατοποθέτηση εμποδίων Παρεμβάσεις στο πλαίσιο φύτευσης (τοποθέτηση σχάρας/σοβατεπί)
69	Πατησίων	Αγαθουπόλεως-Θήρας	Δυτική	Αναδιαμόρφωση διάβασης πεζών με κατάλληλη σήμανση Ανακατασκευή ράμπας σύνδεσης οδοστρώματος-πεζοδρομίου Εγκατάσταση φωτεινών σηματοδοτών με ήχο / και μπουτόν Παρεμβάσεις στο πλαίσιο φύτευσης (τοποθέτηση σχάρας/σοβατεπί)
70	Πατησίων	Θήρας-Μηθύμνης	Ανατολική	Αναδιαμόρφωση διάβασης πεζών με κατάλληλη σήμανση Ανακατασκευή ράμπας σύνδεσης οδοστρώματος-πεζοδρομίου Εγκατάσταση φωτεινών σηματοδοτών με ήχο / και μπουτόν Βελτίωση του δαπέδου Ανακατασκευή οδηγού όδευσης (με διαφορετική υφή και χρώμα)

**Π2: Πρόταση**

Προτεινόμενες Παρεμβάσεις Πεζοδρομίων Διαδρομή Πατησίων				
A/A	Οδός	Οδός και τμήμα (από – έως)	Πλευρά πεζοδρομίου	Σχόλια/Προτάσεις
71	Πατησίων	Αγαθουπόλεως- Θήρας	Ανατολική	Αναδιαμόρφωση διάβασης πεζών με κατάλληλη σήμανση Ανακατασκευή ράμπας σύνδεσης οδοστρώματος-πεζοδρομίου Εγκατάσταση φωτεινών σηματοδοτών με ήχο / και μπουτόν Βελτίωση του δαπέδου Απομάκρυνση/ανατοποθέτηση εμποδίων Ανακατασκευή οδηγού όδευσης (με διαφορετική υφή και χρώμα)
72	Πατησίων	Θήρας-Μηθύμνης	Δυτική	Αναδιαμόρφωση διάβασης πεζών με κατάλληλη σήμανση Ανακατασκευή ράμπας σύνδεσης οδοστρώματος-πεζοδρομίου Εγκατάσταση φωτεινών σηματοδοτών με ήχο / και μπουτόν Βελτίωση του δαπέδου
73	Πατησίων	Αγίου Μελετίου- Αγαθουπόλεως	Ανατολική	Αναδιαμόρφωση διάβασης πεζών με κατάλληλη σήμανση Ανακατασκευή ράμπας σύνδεσης οδοστρώματος-πεζοδρομίου Εγκατάσταση φωτεινών σηματοδοτών με ήχο / και μπουτόν Έλεγχος για νομιμότητα τοποθέτησης εξοπλισμού καταστήματος Απομάκρυνση/ανατοποθέτηση εμποδίων
74	28ης Οκτωβρίου	Τήνου-Κεφαλληνίας	Δυτική	Χρονισμός φωτεινών σηματοδοτών Πλήρης υποβιβασμός νησίδας ώστε να ισοπεδώνεται πλήρως με την άσφαλο (κλίση 0%) Τοποθέτηση Φωτεινού Σηματοδότη με μπουτόν πάνω στη νησίδα Αναδιαμόρφωση διάβασης πεζών με κατάλληλη σήμανση Ανακατασκευή ράμπας σύνδεσης οδοστρώματος-πεζοδρομίου Εγκατάσταση φωτεινών σηματοδοτών με ήχο / και μπουτόν Βελτίωση του δαπέδου

**Π2: Πρόταση**

Προτεινόμενες Παρεμβάσεις Πεζοδρομίων Διαδρομή Πατησίων				
A/A	Οδός	Οδός και τμήμα (από – έως)	Πλευρά πεζοδρομίου	Σχόλια/Προτάσεις
75	28ης Οκτωβρίου	Τήνου-Αγίου Μελετίου	Δυτική	Χρονισμός φωτεινών σηματοδοτών Πλήρης υποβιβασμός νησίδας ώστε να ισοπεδώνεται πλήρως με την άσφαλτο (κλίση 0%) Τοποθέτηση Φωτεινού Σηματοδότη με μπουτόν πάνω στη νησίδα Αναδιαμόρφωση διάβασης πεζών με κατάλληλη σήμανση Ανακατασκευή ράμπας σύνδεσης οδοστρώματος-πεζοδρομίου Εγκατάσταση φωτεινών σηματοδοτών με ήχο / και μπουτόν Έλεγχος για νομιμότητα τοποθέτησης εξοπλισμού καταστήματος Βελτίωση του δαπέδου Απομάκρυνση/ανατοποθέτηση εμποδίων Παρεμβάσεις στο πλαίσιο φύτευσης (τοποθέτηση σχάρας/σοβατεπί)
76	28ης Οκτωβρίου	Τήνου-Χανίων	Ανατολική	Κατασκευή ράμπας σύνδεσης οδοστρώματος-πεζοδρομίου Εγκατάσταση φωτεινών σηματοδοτών με ήχο / και μπουτόν Ανακατασκευή οδηγού όδευσης (με διαφορετική υφή και χρώμα)
77	Πατησίων	Αγίου Μελετίου- Αγαθουπόλεως	Δυτική	Αναδιαμόρφωση διάβασης πεζών με κατάλληλη σήμανση Ανακατασκευή ράμπας σύνδεσης οδοστρώματος-πεζοδρομίου Βελτίωση του δαπέδου
78	28ης Οκτωβρίου	Ιθάκης-Τήνου	Δυτική	Χρονισμός φωτεινών σηματοδοτών Πλήρης υποβιβασμός νησίδας ώστε να ισοπεδώνεται πλήρως με την άσφαλτο (κλίση 0%) Τοποθέτηση Φωτεινού Σηματοδότη με μπουτόν πάνω στη νησίδα Αναδιαμόρφωση διάβασης πεζών με κατάλληλη σήμανση Κατασκευή ράμπας σύνδεσης οδοστρώματος-πεζοδρομίου Εγκατάσταση φωτεινών σηματοδοτών με ήχο / και μπουτόν Έλεγχος για νομιμότητα τοποθέτησης εξοπλισμού καταστήματος

**Π2: Πρόταση**

Προτεινόμενες Παρεμβάσεις Πεζοδρομίων Διαδρομή Πατησίων				
A/A	Οδός	Οδός και τμήμα (από – έως)	Πλευρά πεζοδρομίου	Σχόλια/Προτάσεις
				Βελτίωση του δαπέδου Απομάκρυνση/ανατοποθέτηση εμποδίων Παρεμβάσεις στο πλαίσιο φύτευσης (τοποθέτηση σχάρας/σοβατεπί)
79	28ης Οκτωβρίου	Τήνου-Κεφαλληνίας	Ανατολική	Ανακατασκευή ράμπας σύνδεσης οδοστρώματος-πεζοδρομίου Εγκατάσταση φωτεινών σηματοδοτών με ήχο / και μπουτόν Βελτίωση του δαπέδου
80	28ης Οκτωβρίου	Πιπίνου-Ανδρου	Ανατολική	Αναδιαμόρφωση διάβασης πεζών με κατάλληλη σήμανση Ανακατασκευή ράμπας σύνδεσης οδοστρώματος-πεζοδρομίου Εγκατάσταση φωτεινών σηματοδοτών με ήχο / και μπουτόν Βελτίωση του δαπέδου
81	28ης Οκτωβρίου	Ανδρου-Ιθάκης	Ανατολική	Ανακατασκευή ράμπας σύνδεσης οδοστρώματος-πεζοδρομίου Εγκατάσταση φωτεινών σηματοδοτών με ήχο / και μπουτόν Έλεγχος για νομιμότητα τοποθέτησης εξοπλισμού καταστήματος Βελτίωση του δαπέδου Απομάκρυνση/ανατοποθέτηση εμποδίων
82	28ης Οκτωβρίου	Ιθάκης-Τήνου	Ανατολική	Ανακατασκευή ράμπας σύνδεσης οδοστρώματος-πεζοδρομίου Εγκατάσταση φωτεινών σηματοδοτών με ήχο / και μπουτόν
83	28ης Οκτωβρίου	Κοδριγκτώνος-Τροίας	Ανατολική	Ανακατασκευή ράμπας σύνδεσης οδοστρώματος-πεζοδρομίου Τοποθέτηση ΟΟΤ στη μέση της ΕΖΟΠ Εγκατάσταση φωτεινών σηματοδοτών με ήχο / και μπουτόν Βελτίωση του δαπέδου Απομάκρυνση/ανατοποθέτηση εμποδίων Αντιμετώπιση παράνομης στάθμευσης (μέτρα αποτροπής)
84	28ης Οκτωβρίου	Τροίας-Πιπίνου	Ανατολική	Αναδιαμόρφωση διάβασης πεζών με κατάλληλη σήμανση Ανακατασκευή ράμπας σύνδεσης οδοστρώματος-πεζοδρομίου Εγκατάσταση φωτεινών σηματοδοτών με ήχο / και μπουτόν

**Π2: Πρόταση**

Προτεινόμενες Παρεμβάσεις Πεζοδρομίων Διαδρομή Πατησίων				
A/A	Οδός	Οδός και τμήμα (από – έως)	Πλευρά πεζοδρομίου	Σχόλια/Προτάσεις
85	28ης Οκτωβρίου	Πιπίνου-Ιθάκης	Δυτική	Αναδιαμόρφωση διάβασης πεζών με κατάλληλη σήμανση Ανακατασκευή ράμπας σύνδεσης οδοστρώματος-πεζοδρομίου Εγκατάσταση φωτεινών σηματοδοτών με ήχο / και μπουτόν Βελτίωση του δαπέδου Απομάκρυνση/ανατοποθέτηση εμποδίων
86	28ης Οκτωβρίου	Πελλήνης-Τροίας	Δυτική	Χρονισμός φωτεινών σηματοδοτών Πλήρης υποβιβασμός νησίδας ώστε να ισοπεδώνεται πλήρως με την ασφαλτο (κλίση 0%) Τοποθέτηση Φωτεινού Σηματοδότη με μπουτόν πάνω στη νησίδα Αναδιαμόρφωση διάβασης πεζών με κατάλληλη σήμανση Ανακατασκευή ράμπας σύνδεσης οδοστρώματος-πεζοδρομίου Βελτίωση του δαπέδου
87	28ης Οκτωβρίου	Κοδριγκτώνος-Πελλήνης	Δυτική	Χρονισμός φωτεινών σηματοδοτών Πλήρης υποβιβασμός νησίδας ώστε να ισοπεδώνεται πλήρως με την ασφαλτο (κλίση 0%) Τοποθέτηση Φωτεινού Σηματοδότη με μπουτόν πάνω στη νησίδα Αναδιαμόρφωση διάβασης πεζών με κατάλληλη σήμανση Ανακατασκευή ράμπας σύνδεσης οδοστρώματος-πεζοδρομίου Εγκατάσταση φωτεινών σηματοδοτών με ήχο / και μπουτόν
88	28ης Οκτωβρίου	Χάμιλτων-Κοδριγκτώνος	Δυτική	Ανακατασκευή ράμπας σύνδεσης οδοστρώματος-πεζοδρομίου Εγκατάσταση φωτεινών σηματοδοτών με ήχο / και μπουτόν Βελτίωση του δαπέδου Απομάκρυνση/ανατοποθέτηση εμποδίων Ανακατασκευή οδηγού όδευσης (με διαφορετική υφή και χρώμα)

**Π2: Πρόταση**

Προτεινόμενες Παρεμβάσεις Πεζοδρομίων Διαδρομή Πατησίων				
A/A	Οδός	Οδός και τμήμα (από – έως)	Πλευρά πεζοδρομίου	Σχόλια/Προτάσεις
89	28ης Οκτωβρίου	Τροίας-Πιπίνου	Δυτική	Χρονισμός φωτεινών σηματοδοτών Πλήρης υποβιβασμός νησίδας ώστε να ισοπεδώνεται πλήρως με την ασφαλτο (κλίση 0%) Τοποθέτηση Φωτεινού Σηματοδότη με μπουτόν πάνω στη νησίδα Αναδιαμόρφωση διάβασης πεζών με κατάλληλη σήμανση Ανακατασκευή ράμπας σύνδεσης οδοστρώματος-πεζοδρομίου
90	28ης Οκτωβρίου	Δερινγύ- Κοδριγκτώνος	Ανατολική	Αναδιαμόρφωση διάβασης πεζών με κατάλληλη σήμανση Ανακατασκευή ράμπας σύνδεσης οδοστρώματος-πεζοδρομίου Εγκατάσταση φωτεινών σηματοδοτών με ήχο / και μπουτόν Βελτίωση του δαπέδου Απομάκρυνση/ανατοποθέτηση εμποδίων Ανακατασκευή οδηγού όδευσης (με διαφορετική υφή και χρώμα)
91	28ης Οκτωβρίου	Δερινγύ-Χάμιλτων	Δυτική	Χρονισμός φωτεινών σηματοδοτών Πλήρης υποβιβασμός νησίδας ώστε να ισοπεδώνεται πλήρως με την ασφαλτο (κλίση 0%) Τοποθέτηση Φωτεινού Σηματοδότη με μπουτόν πάνω στη νησίδα Αναδιαμόρφωση διάβασης πεζών με κατάλληλη σήμανση Ανακατασκευή ράμπας σύνδεσης οδοστρώματος-πεζοδρομίου Εγκατάσταση φωτεινών σηματοδοτών με ήχο / και μπουτόν
92	28ης Οκτωβρίου	Κότσικα-Αντωνιάδου Εμμανουήλ	Ανατολική	Ανακατασκευή ράμπας σύνδεσης οδοστρώματος-πεζοδρομίου Τοποθέτηση ΟΟΤ στη μέση της ΕΖΟΠ Εγκατάσταση φωτεινών σηματοδοτών με ήχο / και μπουτόν Βελτίωση του δαπέδου Απομάκρυνση/ανατοποθέτηση εμποδίων Ανακατασκευή οδηγού όδευσης (με διαφορετική υφή και χρώμα)

**Π2: Πρόταση**

Προτεινόμενες Παρεμβάσεις Πεζοδρομίων Διαδρομή Πατησίων				
A/A	Οδός	Οδός και τμήμα (από – έως)	Πλευρά πεζοδρομίου	Σχόλια/Προτάσεις
93	28ης Οκτωβρίου	Αντωνιάδου Εμμανουήλ-Δεριγνύ	Ανατολική	Ανακατασκευή ράμπας σύνδεσης οδοστρώματος-πεζοδρομίου Εγκατάσταση φωτεινών σηματοδοτών με ήχο / και μπουτόν Έλεγχος για νομιμότητα τοποθέτησης εξοπλισμού καταστήματος Απομάκρυνση/ανατοποθέτηση εμποδίων Αντιμετώπιση παράνομης στάθμευσης (μέτρα αποτροπής)
94	28ης Οκτωβρίου	Αιγύπτου-Χέυδεν	Ανατολική	Ανακατασκευή ράμπας σύνδεσης οδοστρώματος-πεζοδρομίου Εγκατάσταση φωτεινών σηματοδοτών με ήχο / και μπουτόν Βελτίωση του δαπέδου Ανακατασκευή οδηγού όδευσης (με διαφορετική υφή και χρώμα)
95	28ης Οκτωβρίου	Χέυδεν-Κότσικα	Ανατολική	Αναδιαμόρφωση διάβασης πεζών με κατάλληλη σήμανση Ανακατασκευή ράμπας σύνδεσης οδοστρώματος-πεζοδρομίου Βελτίωση του δαπέδου
96	28ης Οκτωβρίου	Χέυδεν-Δεριγνύ	Δυτική	Τοποθέτηση περίφραξης ασφαλείας τεχνικών έργων (με φωτεινή σήμανση) Αναδιαμόρφωση διάβασης πεζών με κατάλληλη σήμανση Ανακατασκευή ράμπας σύνδεσης οδοστρώματος-πεζοδρομίου Τοποθέτηση ΟΟΤ στη μέση της ΕΖΟΠ Εγκατάσταση φωτεινών σηματοδοτών με ήχο / και μπουτόν Βελτίωση του δαπέδου Αντιμετώπιση παράνομης στάθμευσης (μέτρα αποτροπής)
97	28ης Οκτωβρίου	Φερών-Γκυίλφορδου	Δυτική	Αναδιαμόρφωση διάβασης πεζών με κατάλληλη σήμανση Ανακατασκευή ράμπας σύνδεσης οδοστρώματος-πεζοδρομίου Εγκατάσταση φωτεινών σηματοδοτών με ήχο / και μπουτόν Βελτίωση του δαπέδου Παρεμβάσεις στο πλαίσιο φύτευσης (τοποθέτηση σχάρας/σοβατεπί)

**Π2: Πρόταση**

Προτεινόμενες Παρεμβάσεις Πεζοδρομίων Διαδρομή Πατησίων				
A/A	Οδός	Οδός και τμήμα (από – έως)	Πλευρά πεζοδρομίου	Σχόλια/Προτάσεις
98	28ης Οκτωβρίου	Γκυίλφορδου-Χέυδεν	Δυτική	Αναδιαμόρφωση διάβασης πεζών με κατάλληλη σήμανση Ανακατασκευή ράμπας σύνδεσης οδοστρώματος-πεζοδρομίου Εγκατάσταση φωτεινών σηματοδοτών με ήχο / και μπουτόν Βελτίωση του δαπέδου
99	28ης Οκτωβρίου	Αινιάνος-Φερών	Δυτική	Τοποθέτηση περίφραξης ασφαλείας τεχνικών έργων (με φωτεινή σήμανση) Χρονισμός φωτεινών σηματοδοτών Πλήρης υποβιβασμός νησίδας ώστε να ισοπεδώνεται πλήρως με την ασφαλτο (κλίση 0%) Τοποθέτηση Φωτεινού Σηματοδότη με μπουτόν πάνω στη νησίδα Αναδιαμόρφωση διάβασης πεζών με κατάλληλη σήμανση Κατασκευή ράμπας σύνδεσης οδοστρώματος-πεζοδρομίου Εγκατάσταση φωτεινών σηματοδοτών με ήχο / και μπουτόν Βελτίωση του δαπέδου
100	28ης Οκτωβρίου	Ιουλιανού-Αινιάνος	Δυτική	Αναδιαμόρφωση διάβασης πεζών με κατάλληλη σήμανση Ανακατασκευή ράμπας σύνδεσης οδοστρώματος-πεζοδρομίου Εγκατάσταση φωτεινών σηματοδοτών με ήχο / και μπουτόν Έλεγχος για νομιμότητα τοποθέτησης εξοπλισμού καταστήματος Απομάκρυνση/ανατοποθέτηση εμποδίων Αντιμετώπιση παράνομης στάθμευσης (μέτρα αποτροπής)
101	28ης Οκτωβρίου	Μετσόβου-Ιουλιανού	Ανατολική	Αναδιαμόρφωση διάβασης πεζών με κατάλληλη σήμανση Ανακατασκευή ράμπας σύνδεσης οδοστρώματος-πεζοδρομίου Εγκατάσταση φωτεινών σηματοδοτών με ήχο / και μπουτόν
102	28ης Οκτωβρίου	Ανώνυμη-Ιουλιανού	Δυτική	Χρονισμός φωτεινών σηματοδοτών Πλήρης υποβιβασμός νησίδας ώστε να ισοπεδώνεται πλήρως με την ασφαλτο (κλίση 0%)

**Π2: Πρόταση**

Προτεινόμενες Παρεμβάσεις Πεζοδρομίων Διαδρομή Πατησίων				
A/A	Οδός	Οδός και τμήμα (από – έως)	Πλευρά πεζοδρομίου	Σχόλια/Προτάσεις
				Τοποθέτηση Φωτεινού Σηματοδότη με μπουτόν πάνω στη νησίδα Αναδιαμόρφωση διάβασης πεζών με κατάλληλη σήμανση Ανακατασκευή ράμπας σύνδεσης οδοστρώματος-πεζοδρομίου Εγκατάσταση φωτεινών σηματοδοτών με ήχο / και μπουτόν Βελτίωση του δαπέδου
103	28ης Οκτωβρίου	Σολωμού-Στουρνάρη	Ανατολική	Αναδιαμόρφωση διάβασης πεζών με κατάλληλη σήμανση Ανακατασκευή ράμπας σύνδεσης οδοστρώματος-πεζοδρομίου Εγκατάσταση φωτεινών σηματοδοτών με ήχο / και μπουτόν Ανακατασκευή οδηγού όδευσης (με διαφορετική υφή και χρώμα)
104	28ης Οκτωβρίου	Σολωμού-Στουρνάρη	Δυτική	Αναδιαμόρφωση διάβασης πεζών με κατάλληλη σήμανση Ανακατασκευή ράμπας σύνδεσης οδοστρώματος-πεζοδρομίου Εγκατάσταση φωτεινών σηματοδοτών με ήχο / και μπουτόν Βελτίωση του δαπέδου
105	28ης Οκτωβρίου	Καποδιστρίου- Σολωμού	Ανατολική	Τοποθέτηση περίφραξης ασφαλείας τεχνικών έργων (με φωτεινή σήμανση) Αναδιαμόρφωση διάβασης πεζών με κατάλληλη σήμανση Ανακατασκευή ράμπας σύνδεσης οδοστρώματος-πεζοδρομίου Τοποθέτηση ΟΟΤ στη μέση της ΕΖΟΠ Εγκατάσταση φωτεινών σηματοδοτών με ήχο / και μπουτόν Έλεγχος για νομιμότητα τοποθέτησης εξοπλισμού καταστήματος Απομάκρυνση/ανατοποθέτηση εμποδίων

**Π2: Πρόταση**

Προτεινόμενες Παρεμβάσεις Πεζοδρομίων Διαδρομή Πατησίων				
A/A	Οδός	Οδός και τμήμα (από – έως)	Πλευρά πεζοδρομίου	Σχόλια/Προτάσεις
106	28ης Οκτωβρίου	Καποδιστρίου- Σολωμού	Δυτική	Αναδιαμόρφωση διάβασης πεζών με κατάλληλη σήμανση Ανακατασκευή ράμπας σύνδεσης οδοστρώματος-πεζοδρομίου Εγκατάσταση φωτεινών σηματοδοτών με ήχο / και μπουτόν Ανακατασκευή οδηγού όδευσης (με διαφορετική υφή και χρώμα)
107	28ης Οκτωβρίου	Σκαραμαγκά- Ανώνυμη	Δυτική	Τοποθέτηση περίφραξης ασφαλείας τεχνικών έργων (με φωτεινή σήμανση) Κατασκευή ράμπας σύνδεσης οδοστρώματος-πεζοδρομίου Βελτίωση του δαπέδου Απομάκρυνση/ανατοποθέτηση εμποδίων Παρεμβάσεις στο πλαίσιο φύτευσης (τοποθέτηση σχάρας/σοβατεπί)
108	28ης Οκτωβρίου	Ηπείρου-Σκαραμαγκά	Δυτική	Χρονισμός φωτεινών σηματοδοτών Πλήρης υποβιβασμός νησίδας ώστε να ισοπεδώνεται πλήρως με την άσφαλτο (κλίση 0%) Τοποθέτηση Φωτεινού Σηματοδότη με μπουτόν πάνω στη νησίδα Αναδιαμόρφωση διάβασης πεζών με κατάλληλη σήμανση Ανακατασκευή ράμπας σύνδεσης οδοστρώματος-πεζοδρομίου Εγκατάσταση φωτεινών σηματοδοτών με ήχο / και μπουτόν Απομάκρυνση/ανατοποθέτηση εμποδίων Ανακατασκευή οδηγού όδευσης (με διαφορετική υφή και χρώμα)
109	28ης Οκτωβρίου	Βασιλέως Ηρακλείου- Μετσόβου	Ανατολική	Τοποθέτηση περίφραξης ασφαλείας τεχνικών έργων (με φωτεινή σήμανση) Αναδιαμόρφωση διάβασης πεζών με κατάλληλη σήμανση Ανακατασκευή ράμπας σύνδεσης οδοστρώματος-πεζοδρομίου Εγκατάσταση φωτεινών σηματοδοτών με ήχο / και μπουτόν Ανακατασκευή οδηγού όδευσης (με διαφορετική υφή και χρώμα)

**Π2: Πρόταση**

Προτεινόμενες Παρεμβάσεις Πεζοδρομίων Διαδρομή Πατησίων				
A/A	Οδός	Οδός και τμήμα (από – έως)	Πλευρά πεζοδρομίου	Σχόλια/Προτάσεις
110	28ης Οκτωβρίου	Μάρνη-Αβέρωφ	Δυτική	Χρονισμός φωτεινών σηματοδοτών Πλήρης υποβιβασμός νησίδας ώστε να ισοπεδώνεται πλήρως με την άσφαλτο (κλίση 0%) Τοποθέτηση Φωτεινού Σηματοδότη με μπουτόν πάνω στη νησίδα Αναδιαμόρφωση διάβασης πεζών με κατάλληλη σήμανση Ανακατασκευή ράμπας σύνδεσης οδοστρώματος-πεζοδρομίου Εγκατάσταση φωτεινών σηματοδοτών με ήχο / και μπουτόν
111	28ης Οκτωβρίου	Στουρνάρη-Τοσίτσα	Ανατολική	Αναδιαμόρφωση διάβασης πεζών με κατάλληλη σήμανση Ανακατασκευή ράμπας σύνδεσης οδοστρώματος-πεζοδρομίου Εγκατάσταση φωτεινών σηματοδοτών με ήχο / και μπουτόν Βελτίωση του δαπέδου
112	28ης Οκτωβρίου	Ηπείρου-Μάρνη	Δυτική	Τοποθέτηση περίφραξης ασφαλείας τεχνικών έργων (με φωτεινή σήμανση) Χρονισμός φωτεινών σηματοδοτών Πλήρης υποβιβασμός νησίδας ώστε να ισοπεδώνεται πλήρως με την άσφαλτο (κλίση 0%) Τοποθέτηση Φωτεινού Σηματοδότη με μπουτόν πάνω στη νησίδα Αναδιαμόρφωση διάβασης πεζών με κατάλληλη σήμανση Ανακατασκευή ράμπας σύνδεσης οδοστρώματος-πεζοδρομίου Εγκατάσταση φωτεινών σηματοδοτών με ήχο / και μπουτόν Βελτίωση του δαπέδου Απομάκρυνση/αναποποθέτηση εμποδίων Ανακατασκευή οδηγού όδευσης (με διαφορετική υφή και χρώμα)

**Π2: Πρόταση**

<b>Προτεινόμενες Παρεμβάσεις Πεζοδρομίων Διαδρομή Πατησίων</b>				
Α/Α	Οδός	Οδός και τμήμα (από – έως)	Πλευρά πεζοδρομίου	Σχόλια/Προτάσεις
113	28ης Οκτωβρίου	Τοσίτσα-Βασιλέως Ηρακλείου	Ανατολική	<p>Διασφάλιση ελεύθερου ύψους όδευσης πεζών (τουλάχιστον 2,2 μέτρα ύψος χωρίς εμπόδια εντός του χώρου)</p> <p>Αναδιαμόρφωση διάβασης πεζών με κατάλληλη σήμανση</p> <p>Ανακατασκευή ράμπας σύνδεσης οδοστρώματος-πεζοδρομίου</p> <p>Εγκατάσταση φωτεινών σηματοδοτών με ήχο / και μπουτόν</p> <p>Βελτίωση του δαπέδου</p> <p>Απομάκρυνση/ανατοποθέτηση εμποδίων</p> <p>Ανακατασκευή οδηγού όδευσης (με διαφορετική υφή και χρώμα)</p>
114	28ης Οκτωβρίου	Πολυτεχνείου- Στουρνάρη	Δυτική	<p>Κατασκευή ράμπας σύνδεσης οδοστρώματος-πεζοδρομίου</p> <p>Βελτίωση του δαπέδου</p> <p>Απομάκρυνση/ανατοποθέτηση εμποδίων</p> <p>Ανακατασκευή οδηγού όδευσης (με διαφορετική υφή και χρώμα)</p>
115	28ης Οκτωβρίου	Αβέρωφ- Πολυτεχνείου	Δυτική	<p>Χρονισμός φωτεινών σηματοδοτών</p> <p>Πλήρης υποβιβασμός νησίδας ώστε να ισοπεδώνεται πλήρως με την άσφαλτο (κλίση 0%)</p> <p>Τοποθέτηση Φωτεινού Σηματοδότη με μπουτόν πάνω στη νησίδα</p> <p>Αναδιαμόρφωση διάβασης πεζών με κατάλληλη σήμανση</p> <p>Ανακατασκευή ράμπας σύνδεσης οδοστρώματος-πεζοδρομίου</p> <p>Εγκατάσταση φωτεινών σηματοδοτών με ήχο / και μπουτόν</p> <p>Βελτίωση του δαπέδου</p> <p>Απομάκρυνση/ανατοποθέτηση εμποδίων</p> <p>Ανακατασκευή οδηγού όδευσης (με διαφορετική υφή και χρώμα)</p>
116	28ης Οκτωβρίου	Χαλκοκονδύλη- Καποδιστρίου	Ανατολική	<p>Αναδιαμόρφωση διάβασης πεζών με κατάλληλη σήμανση</p> <p>Ανακατασκευή ράμπας σύνδεσης οδοστρώματος-πεζοδρομίου</p> <p>Εγκατάσταση φωτεινών σηματοδοτών με ήχο / και μπουτόν</p> <p>Βελτίωση του δαπέδου</p>

**Π2: Πρόταση**

Προτεινόμενες Παρεμβάσεις Πεζοδρομίων Διαδρομή Πατησίων				
A/A	Οδός	Οδός και τμήμα (από – έως)	Πλευρά πεζοδρομίου	Σχόλια/Προτάσεις
117	28ης Οκτωβρίου	Χαλκοκονδύλη- Καποδιστρίου	Δυτική	Διασφάλιση ελεύθερου ύψους όδευσης πεζών (τουλάχιστον 2,2 μέτρα ύψος χωρίς εμπόδια εντός του χώρου) Αναδιαμόρφωση διάβασης πεζών με κατάλληλη σήμανση Ανακατασκευή ράμπας σύνδεσης οδοστρώματος-πεζοδρομίου Εγκατάσταση φωτεινών σηματοδοτών με ήχο / και μπουτόν Έλεγχος για νομιμότητα τοποθέτησης εξοπλισμού καταστήματος Βελτίωση του δαπέδου Απομάκρυνση/ανατοποθέτηση εμποδίων Ανακατασκευή οδηγού όδευσης (με διαφορετική υφή και χρώμα)
118	28ης Οκτωβρίου	Σατωβριάνδου- Ελευθερίου Βενιζέλου (Πανεπιστημίου)	Δυτική	Τοποθέτηση περίφραξης ασφαλείας τεχνικών έργων (με φωτεινή σήμανση) Αναδιαμόρφωση διάβασης πεζών με κατάλληλη σήμανση Ανακατασκευή ράμπας σύνδεσης οδοστρώματος-πεζοδρομίου Εγκατάσταση φωτεινών σηματοδοτών με ήχο / και μπουτόν Βελτίωση του δαπέδου Απομάκρυνση/ανατοποθέτηση εμποδίων Ανακατασκευή οδηγού όδευσης (με διαφορετική υφή και χρώμα)
119	28ης Οκτωβρίου	Ελευθερίου Βενιζέλου (Πανεπιστημίου)- Γλάδστωνος	Ανατολική	Ανακατασκευή ράμπας σύνδεσης οδοστρώματος-πεζοδρομίου Εγκατάσταση φωτεινών σηματοδοτών με ήχο / και μπουτόν Βελτίωση του δαπέδου
120	28ης Οκτωβρίου	Γλάδστωνος- Βερανζέρου	Ανατολική	Ανακατασκευή ράμπας σύνδεσης οδοστρώματος-πεζοδρομίου Τοποθέτηση ΟΟΤ στη μέση της ΕΖΟΠ Εγκατάσταση φωτεινών σηματοδοτών με ήχο / και μπουτόν Βελτίωση του δαπέδου Απομάκρυνση/ανατοποθέτηση εμποδίων Ανακατασκευή οδηγού όδευσης (με διαφορετική υφή και χρώμα)

**Π2: Πρόταση**

Προτεινόμενες Παρεμβάσεις Πεζοδρομίων Διαδρομή Πατησίων				
A/A	Οδός	Οδός και τμήμα (από – έως)	Πλευρά πεζοδρομίου	Σχόλια/Προτάσεις
121	28ης Οκτωβρίου	Βερανζέρου- Χαλκοκονδύλη	Δυτική	Αναδιαμόρφωση διάβασης πεζών με κατάλληλη σήμανση Ανακατασκευή ράμπας σύνδεσης οδοστρώματος-πεζοδρομίου Εγκατάσταση φωτεινών σηματοδοτών με ήχο / και μπουτόν
122	28ης Οκτωβρίου	Βερανζέρου- Χαλκοκονδύλη	Ανατολική	Ανακατασκευή ράμπας σύνδεσης οδοστρώματος-πεζοδρομίου Εγκατάσταση φωτεινών σηματοδοτών με ήχο / και μπουτόν Βελτίωση του δαπέδου Ανακατασκευή οδηγού όδευσης (με διαφορετική υφή και χρώμα)
123	28ης Οκτωβρίου	Βερανζέρου- Σατωβριάνδου	Δυτική	Ανακατασκευή ράμπας σύνδεσης οδοστρώματος-πεζοδρομίου Εγκατάσταση φωτεινών σηματοδοτών με ήχο / και μπουτόν Βελτίωση του δαπέδου Αντιμετώπιση παράνομης στάθμευσης (μέτρα αποτροπής)
124	28ης Οκτωβρίου	Χανίων-Αγίου Μελετίου	Ανατολική	Χρονισμός φωτεινών σηματοδοτών Πλήρης υποβιβασμός νησίδας ώστε να ισοπεδώνεται πλήρως με την ασφαλτο (κλίση 0%) Τοποθέτηση Φωτεινού Σηματοδότη με μπουτόν πάνω στη νησίδα Αναδιαμόρφωση διάβασης πεζών με κατάλληλη σήμανση Κατασκευή ράμπας σύνδεσης οδοστρώματος-πεζοδρομίου Εγκατάσταση φωτεινών σηματοδοτών με ήχο / και μπουτόν Βελτίωση του δαπέδου Κατασκευή οδηγού όδευσης (με διαφορετική υφή και χρώμα) Διερεύνηση Διαπλάτυνσης πεζοδρομίου (για ελεύθερη όδευση τουλάχιστον 1,5μ.)

**Π2: Πρόταση**

Προτεινόμενες Παρεμβάσεις Πεζοδρομίων Διαδρομή Πατησίων				
A/A	Οδός	Οδός και τμήμα (από – έως)	Πλευρά πεζοδρομίου	Σχόλια/Προτάσεις
125	28ης Οκτωβρίου	Αλεξάνδρας Λεωφ.- Φερών	Ανατολική	Χρονισμός φωτεινών σηματοδοτών Πλήρης υποβιβασμός νησίδας ώστε να ισοπεδώνεται πλήρως με την άσφαλτο (κλίση 0%) Τοποθέτηση Φωτεινού Σηματοδότη με μπουτόν πάνω στη νησίδα Αναδιαμόρφωση διάβασης πεζών με κατάλληλη σήμανση Ανακατασκευή ράμπας σύνδεσης οδοστρώματος-πεζοδρομίου Εγκατάσταση φωτεινών σηματοδοτών με ήχο / και μπουτόν Βελτίωση του δαπέδου Ανακατασκευή οδηγού όδευσης (με διαφορετική υφή και χρώμα)
126	Αλεξάνδρας Λεωφ.	Αλεξάνδρας Λεωφ.- 28ης Οκτωβρίου	Νότια	Αναδιαμόρφωση διάβασης πεζών με κατάλληλη σήμανση Ανακατασκευή ράμπας σύνδεσης οδοστρώματος-πεζοδρομίου Εγκατάσταση φωτεινών σηματοδοτών με ήχο / και μπουτόν Βελτίωση του δαπέδου Κατασκευή οδηγού όδευσης (με διαφορετική υφή και χρώμα)
127	Στουρνάρη	28ης Οκτωβρίου	Βόρεια	Ανακατασκευή ράμπας σύνδεσης οδοστρώματος-πεζοδρομίου Βελτίωση του δαπέδου Απομάκρυνση/ανατοποθέτηση εμποδίων Ανακατασκευή οδηγού όδευσης (με διαφορετική υφή και χρώμα)
128	Πορφύρα Λάμπρου	Ηρακλείου-Πατησίων	Πεζόδρομος	Κατασκευή ράμπας σύνδεσης οδοστρώματος-πεζοδρομίου Βελτίωση του δαπέδου Κατασκευή οδηγού όδευσης (με διαφορετική υφή και χρώμα)
129	Καυταντζόγλου	Πατησίων-Τσίλλερ	Βόρεια	Ανακατασκευή ράμπας σύνδεσης οδοστρώματος-πεζοδρομίου Βελτίωση του δαπέδου Απομάκρυνση/ανατοποθέτηση εμποδίων Παρεμβάσεις στο πλαίσιο φύτευσης (τοποθέτηση σχάρας/σοβατεπί) Κατασκευή οδηγού όδευσης (με διαφορετική υφή και χρώμα)

**Π2: Πρόταση**

Προτεινόμενες Παρεμβάσεις Πεζοδρομίων Διαδρομή Πατησίων				
A/A	Οδός	Οδός και τμήμα (από – έως)	Πλευρά πεζοδρομίου	Σχόλια/Προτάσεις
130	Κύπρου	Πατησίων- Δροσπούλου Ιωάννου	Βόρεια	Κατασκευή ράμπας σύνδεσης οδοστρώματος-πεζοδρομίου
131	Θήρας	Πατησίων- Δροσπούλου Ιωάννου	Νότια	Ανακατασκευή ράμπας σύνδεσης οδοστρώματος-πεζοδρομίου Εγκατάσταση φωτεινών σηματοδοτών με ήχο / και μπουτόν Βελτίωση του δαπέδου Απομάκρυνση/ανατοποθέτηση εμποδίων Κατασκευή οδηγού όδευσης (με διαφορετική υφή και χρώμα) Διερεύνηση Διαπλάτυνσης πεζοδρομίου (για ελεύθερη όδευση τουλάχιστον 1,5μ.)
132	Θήρας	Νιγρίτης-Πατησίων	Νότια	Κατασκευή ράμπας σύνδεσης οδοστρώματος-πεζοδρομίου Βελτίωση του δαπέδου Παρεμβάσεις στο πλαίσιο φύτευσης (τοποθέτηση σχάρας/σοβατεπί) Κατασκευή οδηγού όδευσης (με διαφορετική υφή και χρώμα)
133	Μηθύμνης	Πατησίων- Μοσχονησίων	Νότια	Κατασκευή ράμπας σύνδεσης οδοστρώματος-πεζοδρομίου Βελτίωση του δαπέδου Απομάκρυνση/ανατοποθέτηση εμποδίων Κατασκευή οδηγού όδευσης (με διαφορετική υφή και χρώμα) Διερεύνηση Διαπλάτυνσης πεζοδρομίου (για ελεύθερη όδευση τουλάχιστον 1,5μ.)
134	Αγαθουπόλεως	Νιγρίτης-Πατησίων	Βόρεια	Τοποθέτηση περίφραξης ασφαλείας τεχνικών έργων (με φωτεινή σήμανση) Ανακατασκευή ράμπας σύνδεσης οδοστρώματος-πεζοδρομίου Βελτίωση του δαπέδου Απομάκρυνση/ανατοποθέτηση εμποδίων Κατασκευή οδηγού όδευσης (με διαφορετική υφή και χρώμα) Διερεύνηση Διαπλάτυνσης πεζοδρομίου (για ελεύθερη όδευση τουλάχιστον 1,5μ.)
135	Πελλήνης	28ης Οκτωβρίου-Γ' Σεπτεμβρίου		Κατασκευή ράμπας σύνδεσης οδοστρώματος-πεζοδρομίου Βελτίωση του δαπέδου Κατασκευή οδηγού όδευσης (με διαφορετική υφή και χρώμα)

**Π2: Πρόταση**

<b>Προτεινόμενες Παρεμβάσεις Πεζοδρομίων Διαδρομή Πατησίων</b>				
<b>A/A</b>	<b>Οδός</b>	<b>Οδός και τμήμα (από – έως)</b>	<b>Πλευρά πεζοδρομίου</b>	<b>Σχόλια/Προτάσεις</b>
136	Κοδριγκτώνος	28ης Οκτωβρίου-Γ' Σεπτεμβρίου		Ανακατασκευή ράμπας σύνδεσης οδοστρώματος-πεζοδρομίου Εγκατάσταση φωτεινών σηματοδοτών με ήχο / και μπουτόν
137	Αντωνιάδου Εμμανουήλ	28ης Οκτωβρίου- Μαυρομματαίων	Βόρεια	Ανακατασκευή ράμπας σύνδεσης οδοστρώματος-πεζοδρομίου
138	Δεριγνύ	28ης Οκτωβρίου- Μαυρομματαίων	Νότια	Διασφάλιση ελεύθερου ύψους όδευσης πεζών (τουλάχιστον 2,2 μέτρα ύψος χωρίς εμπόδια εντός του χώρου) Κατασκευή ράμπας σύνδεσης οδοστρώματος-πεζοδρομίου Έλεγχος για νομιμότητα τοποθέτησης εξοπλισμού καταστήματος Βελτίωση του δαπέδου Απομάκρυνση/ανατοποθέτηση εμποδίων Παρεμβάσεις στο πλαίσιο φύτευσης (τοποθέτηση σχάρας/σοβατεπί) Αντιμετώπιση παράνομης στάθμευσης (μέτρα αποτροπής)
139	Τοσίτσα	28ης Οκτωβρίου- Μπουμπουλίνας	Νότιος	Κατασκευή ράμπας σύνδεσης οδοστρώματος-πεζοδρομίου Βελτίωση του δαπέδου Κατασκευή οδηγού όδευσης (με διαφορετική υφή και χρώμα)
140	Τοσίτσα	28ης Οκτωβρίου- Μπουμπουλίνας	Βόρειος	Κατασκευή ράμπας σύνδεσης οδοστρώματος-πεζοδρομίου Βελτίωση του δαπέδου Κατασκευή οδηγού όδευσης (με διαφορετική υφή και χρώμα)
141	Χανίων	Πατησίων- Δροσοπούλου Ιωάννου	Νότια	Κατασκευή ράμπας σύνδεσης οδοστρώματος-πεζοδρομίου Τοποθέτηση ΟΟΤ στη μέση της ΕΖΟΠ Έλεγχος για νομιμότητα τοποθέτησης εξοπλισμού καταστήματος Απομάκρυνση/ανατοποθέτηση εμποδίων
142	Χανίων	Πατησίων- Δροσοπούλου Ιωάννου	Βόρεια	Κατασκευή ράμπας σύνδεσης οδοστρώματος-πεζοδρομίου
143	Βασιλέως Ηρακλείου	28ης Οκτωβρίου- Μπουμπουλίνας	Νότια	Ανακατασκευή ράμπας σύνδεσης οδοστρώματος-πεζοδρομίου Απομάκρυνση/ανατοποθέτηση εμποδίων

**Π2: Πρόταση**

Προτεινόμενες Παρεμβάσεις Πεζοδρομίων Διαδρομή Πατησίων				
A/A	Οδός	Οδός και τμήμα (από – έως)	Πλευρά πεζοδρομίου	Σχόλια/Προτάσεις
144	Τσίλλερ	Καυταντζόγλου- Χάνσεν	Ανατολική	Κατασκευή ράμπας σύνδεσης οδοστρώματος-πεζοδρομίου Έλεγχος για νομιμότητα τοποθέτησης εξοπλισμού καταστήματος Βελτίωση του δαπέδου Απομάκρυνση/ανατοποθέτηση εμποδίων Κατασκευή οδηγού όδευσης (με διαφορετική υφή και χρώμα) Διερεύνηση Διαπλάτυνσης πεζοδρομίου (για ελεύθερη όδευση τουλάχιστον 1,5μ.)
145	Σαρανταπόρου	Τσίλλερ-Πατησίων	Βόρεια	Κατασκευή ράμπας σύνδεσης οδοστρώματος-πεζοδρομίου Βελτίωση του δαπέδου Απομάκρυνση/ανατοποθέτηση εμποδίων Κατασκευή οδηγού όδευσης (με διαφορετική υφή και χρώμα) Διερεύνηση Διαπλάτυνσης πεζοδρομίου (για ελεύθερη όδευση τουλάχιστον 1,5μ.)
146	Ηρακλείου	Πορφύρα Λάμπρου- Λασκαράτου	Δυτικά	Διασφάλιση ελεύθερου ύψους όδευσης πεζών (τουλάχιστον 2,2 μέτρα ύψος χωρίς εμπόδια εντός του χώρου) Κατασκευή ράμπας σύνδεσης οδοστρώματος-πεζοδρομίου Βελτίωση του δαπέδου Απομάκρυνση/ανατοποθέτηση εμποδίων Κατασκευή οδηγού όδευσης (με διαφορετική υφή και χρώμα) Διερεύνηση Διαπλάτυνσης πεζοδρομίου (για ελεύθερη όδευση τουλάχιστον 1,5μ.)

**Πίνακας 32: Προτεινόμενες Παρεμβάσεις Κοινόχρηστων Χώρων – Διαδρομή Πατησίων**

Προτεινόμενες Παρεμβάσεις Κοινόχρηστων Χώρων Διαδρομή Πατησίων			
Α/Α	Όνομα Κοινόχρηστου Χώρου	Διεύθυνση	Τύπος παρέμβασης
1	Πλ. Μουσείου	Τοσίτσα, 28ης Οκτωβρίου, Βασιλέως Ηρακλείου	Ευθυγράμμιση οδηγού όδευσης Δημιουργία μακέτας χώρου αφής (Braille) Εγκατάσταση Σήμανσης Καταφυγής
2	Πλ. Αγίου Λουκά	Πλ. Αγίου Λουκά & Πατησίων	Βελτίωση ηλεκτροφωτισμού (επαρκής φωτισμός προσβασιμότητας) Κατασκευή οδηγού όδευσης εντός του χώρου
3	Φιξ	Καυταντζόγλου, Τσίλλερ, Χάνσεν, Πατησίων	Διερεύνηση Ανάπλασης του χώρου με χαρακτηριστικά προσβασιμότητας
4	Πλ. Κολιάτσου	Καλλινίκου, Σίφνου, Πατησίων, Πλ. Κολιάτσου	Έλεγχος για νομιμότητα τοποθέτησης εξοπλισμού καταστήματος Κατασκευή οδηγού όδευσης εντός του χώρου Αναδιαμόρφωση ράμπας για την ισόπεδη σύνδεση του πεζοδρομίου με το Κοινόχρηστο Χώρο, με κατάλληλη σήμανση
5	Πλ. Μπακογιάννη Π.	Πλ. Μπακογιάννη Π., Αγαθουπόλεως	<u>Δεδομένου ότι είναι χώρος καταφυγής:</u> Τοποθέτηση δημόσιων χώρων ύδρευσης (βρύσες χαμηλού ύψους) Δημιουργία κοινόχρηστου χώρου υγιεινής (WC) εξυπηρέτησης ΑμεΑ Δημιουργία μακέτας χώρου αφής (Braille) Κατασκευή οδηγού όδευσης εντός του χώρου Τοποθέτηση επιγραφών καθοδήγησης (προς προσβάσιμες εισόδους) Διαμόρφωση ράμπας για την ισόπεδη σύνδεση του πεζοδρομίου με το Κοινόχρηστο Χώρο, με κατάλληλη σήμανση (Αγαθουπόλεως) Εγκατάσταση Σήμανσης Καταφυγής
6	Πλ. Αμερικής	Πλ. Αμερικής, Σπάρτης, Πατησίων, Μηθύμνης	<u>Δεδομένου ότι είναι χώρος καταφυγής:</u> Τοποθέτηση δημόσιων χώρων ύδρευσης (βρύσες χαμηλού ύψους) Δημιουργία κοινόχρηστου χώρου υγιεινής (WC) εξυπηρέτησης ΑμεΑ Δημιουργία μακέτας χώρου αφής (Braille) Κατασκευή οδηγού όδευσης εντός του χώρου Τοποθέτηση επιγραφών καθοδήγησης (προς προσβάσιμες εισόδους) Εγκατάσταση Σήμανσης Καταφυγής
7	Πλ. Κύπρου	Κύπρου & Πατησίων	<u>Δεδομένου ότι είναι χώρος καταφυγής:</u> Τοποθέτηση δημόσιων χώρων ύδρευσης (βρύσες χαμηλού ύψους) / Ανακατασκευή των ήδη υπάρχοντων Δημιουργία κοινόχρηστου χώρου υγιεινής (WC)

**Π2: Πρόταση**

Προτεινόμενες Παρεμβάσεις Κοινόχρηστων Χώρων Διαδρομή Πατησίων			
A/A	Όνομα Κοινόχρηστου Χώρου	Διεύθυνση	Τύπος παρέμβασης
			εξυπηρέτησης ΑμεΑ Δημιουργία μακέτας χώρου αφής (Braille) Κατασκευή οδηγού όδευσης εντός του χώρου Τοποθέτηση επιγραφών καθοδήγησης (προς προσβάσιμες εισόδους) Βελτίωση του δαπέδου/επίστρωση εντός του χώρου Εγκατάσταση Σήμανσης Καταφυγής
8	Κτήμα Δρακοπούλου	Πατησίων, Σάββα Νεκταρίου, Πορφύρα Λάμπρου, Ηρακλείου	Τοποθέτηση δημόσιων χώρων ύδρευσης (βρύσες χαμηλού ύψους) / Ανακατασκευή των ήδη υπαρχόντων Δημιουργία κοινόχρηστου χώρου υγιεινής (WC) εξυπηρέτησης ΑμεΑ Δημιουργία μακέτας χώρου αφής (Braille) Κατασκευή οδηγού όδευσης εντός του χώρου Τοποθέτηση επιγραφών καθοδήγησης (προς προσβάσιμες εισόδους) Βελτίωση του δαπέδου/επίστρωση εντός του χώρου για καθοδήγηση σε όλον τον χώρο

**Πίνακας 33: Προτεινόμενες Παρεμβάσεις Δημόσιων Κτιρίων – Διαδρομή Πατησίων**

Προτεινόμενες Παρεμβάσεις Δημόσιων Κτιρίων Διαδρομή Πατησίων			
A/A	Όνομα Κτιρίου	Διεύθυνση	Τύπος παρέμβασης
1	Εθνικό Μετσόβιο Πολυτεχνείο Είσοδος Στουρνάρη	Στουρνάρη, Μπουμπουλίνας, 28ης Οκτωβρίου, Τοσίτσα	Κατασκευή οδηγού όδευσης έως την είσοδο Διαμόρφωση ράμπας για ισόπεδη σύνδεση πεζοδρομίου – κτιρίου
2	Εθνικό Μετσόβιο Πολυτεχνείο Είσοδος 28ης Οκτωβρίου	Στουρνάρη, Μπουμπουλίνας, 28ης Οκτωβρίου, Τοσίτσα	Κατασκευή οδηγού όδευσης έως την είσοδο Βελτίωση του δαπέδου στην είσοδο
3	Εθνικό Μετσόβιο Πολυτεχνείο Είσοδος Τοσίτσα	Στουρνάρη, Μπουμπουλίνας, 28ης Οκτωβρίου, Τοσίτσα	Κατασκευή οδηγού όδευσης έως την είσοδο Βελτίωση του δαπέδου στην είσοδο
4	Επιγραφικό Μουσείο	Τοσίτσα 1	Κατασκευή οδηγού όδευσης έως την είσοδο Διαμόρφωση ράμπας για ισόπεδη σύνδεση πεζοδρομίου – κτιρίου

**Π2: Πρόταση**

<b>Προτεινόμενες Παρεμβάσεις Δημόσιων Κτιρίων Διαδρομή Πατησίων</b>			
<b>A/A</b>	<b>Όνομα Κτιρίου</b>	<b>Διεύθυνση</b>	<b>Τύπος παρέμβασης</b>
5	Εθνικό Αρχαιολογικό Μουσείο Είσοδος από Πατησίων	Τοσίτσα, 28ης Οκτωβρίου, Βασιλέως Ηρακλείου	Τοποθέτηση αντιολισθητικής ταινίας στις ακμές κάθε σκαλιού
6	Εθνικό Αρχαιολογικό Μουσείο Είσοδος από Βασιλέως Ηρακλείου	Τοσίτσα, 28ης Οκτωβρίου, Βασιλέως Ηρακλείου	Κατασκευή οδηγού όδευσης έως την είσοδο
7	Οικονομικό Πανεπιστήμιο Αθηνών Είσοδος Αντωνιάδου Εμμανουήλ	Δερινγύ, Μαυρομματαίων, Αντωνιάδου Εμμανουήλ, 28ης Οκτωβρίου	Κατασκευή οδηγού όδευσης έως την είσοδο Διαμόρφωση ράμπας για ισόπεδη σύνδεση πεζοδρομίου – κτιρίου Τοποθέτηση επιγραφών καθοδήγησης (προς προσβάσιμες εισόδους)
8	Οικονομικό Πανεπιστήμιο Αθηνών Είσοδος Δερινγύ	Δερινγύ, Μαυρομματαίων, Αντωνιάδου Εμμανουήλ, 28ης Οκτωβρίου	Κατασκευή οδηγού όδευσης έως την είσοδο Διαμόρφωση ράμπας για ισόπεδη σύνδεση πεζοδρομίου – κτιρίου
9	Οικονομικό Πανεπιστήμιο Αθηνών Είσοδος 28ης Οκτωβρίου (προς χώρο σίτισης)	Δερινγύ, Μαυρομματαίων, Αντωνιάδου Εμμανουήλ, 28ης Οκτωβρίου	Κατασκευή οδηγού όδευσης έως την είσοδο Διαμόρφωση ράμπας για ισόπεδη σύνδεση πεζοδρομίου – κτιρίου Τοποθέτηση επιγραφών καθοδήγησης (προς προσβάσιμες εισόδους)
10	Οικονομικό Πανεπιστήμιο Αθηνών Είσοδος (κεντρική είσοδος)	Δερινγύ, Μαυρομματαίων, Αντωνιάδου Εμμανουήλ, 28ης Οκτωβρίου	Κατασκευή οδηγού όδευσης έως την είσοδο Διαμόρφωση ράμπας για ισόπεδη σύνδεση πεζοδρομίου – κτιρίου Τοποθέτηση επιγραφών καθοδήγησης (προς προσβάσιμες εισόδους) Τοποθέτηση επιγραφών καθοδήγησης (προς προσβάσιμες εισόδους) Τοποθέτηση Οδηγού Όδευσης 0,30 μ πριν την αρχή και το τέλος της σκάλας
11	Γενική Γραμματεία Δήμου Αθηναίων	Πατησίων 159	Κατασκευή οδηγού όδευσης έως την είσοδο Αναδιαμόρφωση ράμπας για ισόπεδη σύνδεση πεζοδρομίου – κτιρίου (για το μικρό σκαλοπατάκι)
12	Πολυδύναμο Δημοτικό Ιατρείο Κυψέλη	Χανίων 4	Κατασκευή οδηγού όδευσης έως την είσοδο Βελτίωση του δαπέδου στην είσοδο (για τη σχάρα) Διαμόρφωση θέσεως στάθμευσης ΑμεΑ

**Π2: Πρόταση**

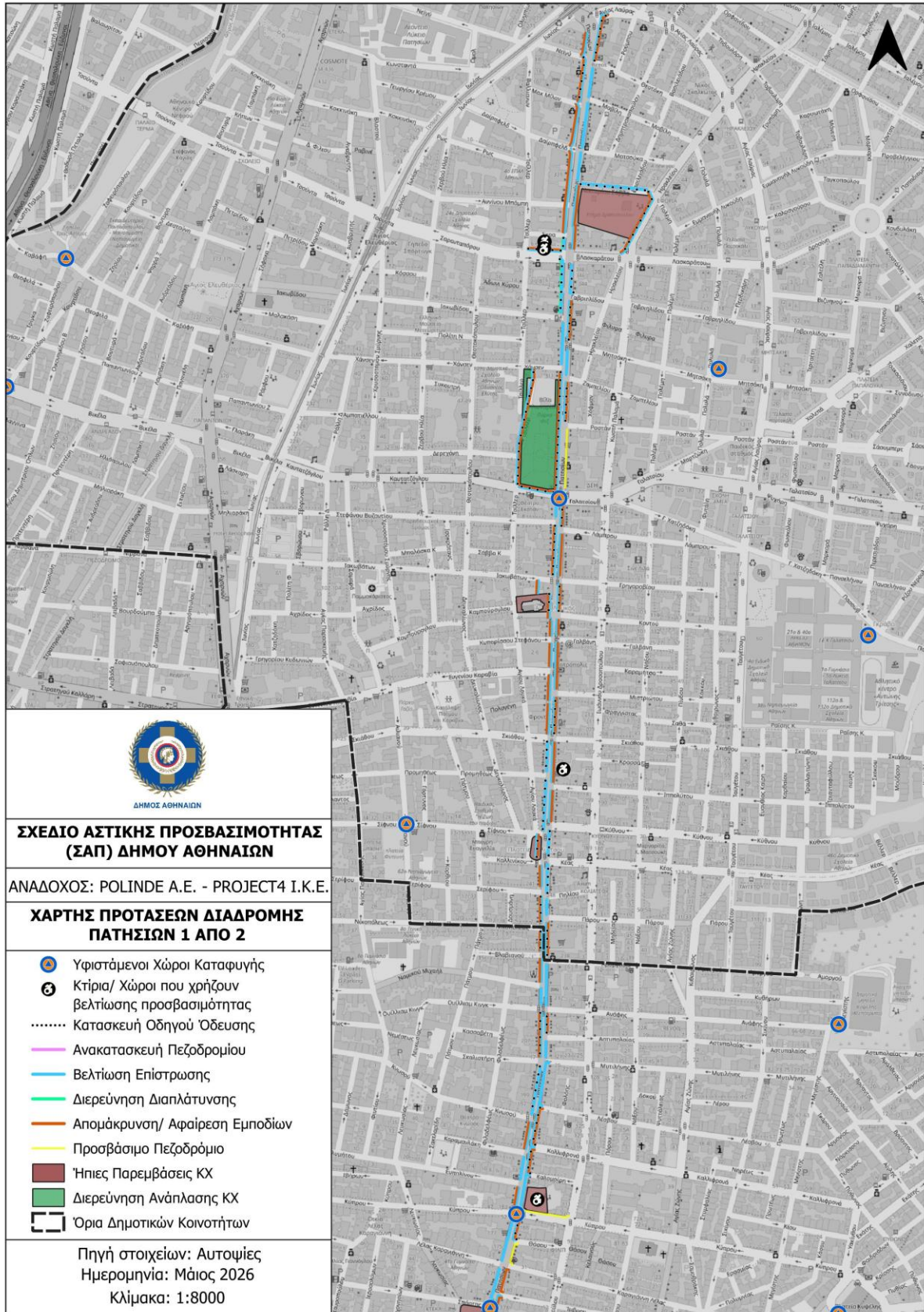
<b>Προτεινόμενες Παρεμβάσεις Δημόσιων Κτιρίων Διαδρομή Πατησίων</b>			
<b>A/A</b>	<b>Όνομα Κτιρίου</b>	<b>Διεύθυνση</b>	<b>Τύπος παρέμβασης</b>
13	6η Δ.Κ.	Θήρας 31	Εγκατάσταση αναβατορίου Τοποθέτηση Οδηγού Όδεσης 0,30 μ πριν την αρχή και το τέλος της σκάλας Τοποθέτηση αντιολισθητικής ταινίας στις ακμές κάθε σκαλιού Κατασκευή οδηγού όδεσης έως την είσοδο
14	ΕΛΤΑ Πλ. Αμερικής	Μηθύμνης 45	Κατασκευή οδηγού όδεσης έως την είσοδο Διαμόρφωση ράμπας για ισόπεδη σύνδεση πεζοδρομίου – κτιρίου
15	5η Δ.Κ. - Συμβούλιο	Πατησίων 268	Αναδιαμόρφωση ράμπας για ισόπεδη σύνδεση πεζοδρομίου – κτιρίου (να μην έχει σκαλοπάτι και να μην αποτελεί εμπόδιο κατά την όδευση) Κατασκευή οδηγού όδεσης έως την είσοδο
16	5ο Πολυδύναμο Δημοτικό Ιατρείο Άνω Πατήσια	Σαρανταπόρου 4	Τοποθέτηση Οδηγού Όδεσης 0,30 μ πριν την αρχή και το τέλος της σκάλας Τοποθέτηση αντιολισθητικής ταινίας στις ακμές κάθε σκαλιού
17	150 Δημοτικό Σχολείο	Κοδρικτώνος 26	Κατασκευή οδηγού όδεσης έως την είσοδο Διαμόρφωση ράμπας για ισόπεδη σύνδεση πεζοδρομίου – κτιρίου
18	694 - Κύπρου & Πατησίων	Κύπρου & Πατησίων	Διαμόρφωση προσβάσιμης παιδικής χαράς (με όργανα συμπερίληψης) Κατασκευή οδηγού όδεσης εντός του χώρου

**Πίνακας 34: Προτεινόμενες Παρεμβάσεις Χώρων/ Θέσεων Στάθμευσης ΑΜΕΑ – Διαδρομή Πατησίων**

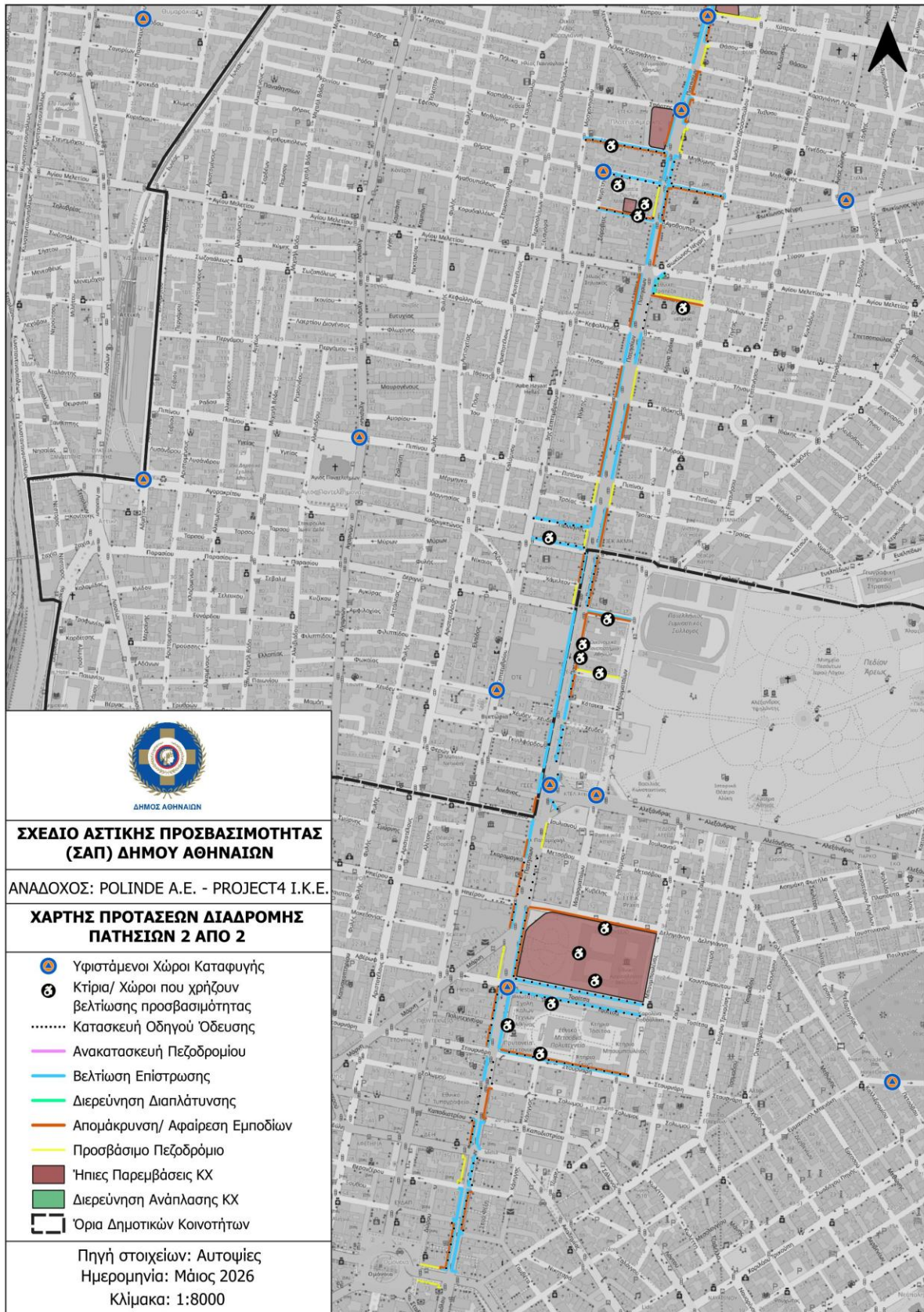
Προτεινόμενες Παρεμβάσεις Χώρων/ Θέσεων Στάθμευσης ΑμεΑ Διαδρομή Πατησίων				
A/A	Ονομασία	Τμήμα οδού (από - έως)	Τύπος Στάθμευσης	Σχόλια/Προτάσεις
1	Θέση Στάθμευσης ΑμεΑ πλησίον Γενικής Γραμματείας ΤΕΙΑ Δήμου Αθηναίων	Πατήσιων 159	Θέση Στάθμευσης	Οριοθέτηση θέσης Στάθμευσης ΑμεΑ (βάσει προδιαγραφών) Προσθήκη κατακόρυφης σήμανσης Διαμόρφωση ράμπας εισόδου για σύνδεση με το πεζοδρόμιο
2	Κοινόχρηστη Θέση Στάθμευσης ΑΜΕΑ έξωθεν 5ου Πολυδύναμου Δημοτικού Ιατρείου Άνω Πατήσια	Σαρανταπόρου 4	Κοινόχρηστη Θέση Στάθμευσης ΑΜΕΑ	Επαναχωροθέτηση θέσεων Διαγράμμιση ζώνης μεταβίβασης (πλάι στη θέση στάθμευσης) Ανακατασκευή ράμπας για σύνδεση με το πεζοδρόμιο Προσθήκη κατάλληλης σήμανσης (πινακίδες P-71/P-72) / οριζόντιας ή κατακόρυφης

**Π2: Πρόταση**

**Χάρτης 12: Διαδρομή Πατησίων – Προτεινόμενες παρεμβάσεις (1/2)**



**Χάρτης 13: Διαδρομή Πατησίων – Προτεινόμενες παρεμβάσεις (2/2)**



#### 4.1.11 Οδός Ευελπίδων - Κοδρικτώνος

**Πίνακας 35: Προτεινόμενες Παρεμβάσεις Πεζοδρομίων – Διαδρομή Ευελπίδων - Κοδρικτώνος**

Προτεινόμενες Παρεμβάσεις Πεζοδρομίων Διαδρομή Ευελπίδων - Κοδρικτώνος				
A/A	Οδός	Οδός και τμήμα (από – έως)	Πλευρά πεζοδρομίου	Σχόλια/Προτάσεις
1	Σπετσών	Ευελπίδων- Τροίας	Ανατολική	Κατασκευή οδηγού όδευσης (με διαφορετική υφή και χρώμα) Βελτίωση του δαπέδου Απομάκρυνση/ανατοποθέτηση εμποδίων Κατασκευή οδηγού όδευσης (με διαφορετική υφή και χρώμα) Διερεύνηση Διαπλάτυνσης πεζοδρομίου (για ελεύθερη όδευση τουλάχιστον 1,5μ.)
2	Σπετσών	Ευελπίδων- Τροίας	Δυτική	Αναδιαμόρφωση διάβασης πεζών με κατάλληλη σήμανση Ανακατασκευή ράμπας σύνδεσης οδοστρώματος-πεζοδρομίου Βελτίωση του δαπέδου Απομάκρυνση/ανατοποθέτηση εμποδίων Κατασκευή οδηγού όδευσης (με διαφορετική υφή και χρώμα) Αντιμετώπιση παράνομης στάθμευσης (μέτρα αποτροπής)
3	Ευελπίδων	Σπετσών- Κυψέλης	Βόρεια	Αναδιαμόρφωση διάβασης πεζών με κατάλληλη σήμανση Ανακατασκευή ράμπας σύνδεσης οδοστρώματος-πεζοδρομίου Εγκατάσταση φωτεινών σηματοδοτών με ήχο / και μπουτόν Βελτίωση του δαπέδου Ανακατασκευή οδηγού όδευσης (με διαφορετική υφή και χρώμα)
4	Ευελπίδων	Μαυρομματαίων -Σπετσών	Νότια	Διασφάλιση ελεύθερου ύψους όδευσης πεζών (τουλάχιστον 2,2 μέτρα ύψος χωρίς εμπόδια εντός του χώρου) Χρονισμός φωτεινών σηματοδοτών Πλήρης υποβιβασμός νησίδας ώστε να ισοπεδώνεται πλήρως με την ασφαλτο (κλίση 0%) Τοποθέτηση Φωτεινού Σηματοδότη με μπουτόν πάνω στη νησίδα Αναδιαμόρφωση διάβασης πεζών με κατάλληλη σήμανση Ανακατασκευή ράμπας σύνδεσης οδοστρώματος-πεζοδρομίου

**Π2: Πρόταση**

Προτεινόμενες Παρεμβάσεις Πεζοδρομίων Διαδρομή Ευελπίδων - Κοδριγκτώνος				
A/A	Οδός	Οδός και τμήμα (από – έως)	Πλευρά πεζοδρομίου	Σχόλια/Προτάσεις
				Εγκατάσταση φωτεινών σηματοδοτών με ήχο / και μπουτόν Βελτίωση του δαπέδου Απομάκρυνση/ανατοποθέτηση εμποδίων
5	Ευελπίδων	Κυψέλης- Δροσοπούλου Ιωάννου	Βόρεια	Αναδιαμόρφωση διάβασης πεζών με κατάλληλη σήμανση Ανακατασκευή ράμπας σύνδεσης οδοστρώματος-πεζοδρομίου Εγκατάσταση φωτεινών σηματοδοτών με ήχο / και μπουτόν Βελτίωση του δαπέδου Ανακατασκευή οδηγού όδευσης (με διαφορετική υφή και χρώμα)
6	Κοδριγκτώνος	Δροσοπούλου Ιωάννου-28ης Οκτωβρίου	Βόρεια	Αναδιαμόρφωση διάβασης πεζών με κατάλληλη σήμανση Ανακατασκευή ράμπας σύνδεσης οδοστρώματος-πεζοδρομίου Εγκατάσταση φωτεινών σηματοδοτών με ήχο / και μπουτόν Έλεγχος για νομιμότητα τοποθέτησης εξοπλισμού καταστήματος Βελτίωση του δαπέδου Απομάκρυνση/ανατοποθέτηση εμποδίων Αντιμετώπιση παράνομης στάθμευσης (μέτρα αποτροπής)
7	Κοδριγκτώνος	Μαυρομματαίων -28ης Οκτωβρίου	Νότια	Χρονισμός φωτεινών σηματοδοτών Πλήρης υποβιβασμός νησίδας ώστε να ισοπεδώνεται πλήρως με την ασφαλτο (κλίση 0%) Τοποθέτηση Φωτεινού Σηματοδότη με μπουτόν πάνω στη νησίδα Αναδιαμόρφωση διάβασης πεζών με κατάλληλη σήμανση Ανακατασκευή ράμπας σύνδεσης οδοστρώματος-πεζοδρομίου Εγκατάσταση φωτεινών σηματοδοτών με ήχο / και μπουτόν Έλεγχος για νομιμότητα τοποθέτησης εξοπλισμού καταστήματος Βελτίωση του δαπέδου Απομάκρυνση/ανατοποθέτηση εμποδίων Ανακατασκευή οδηγού όδευσης (με διαφορετική υφή και χρώμα)

**Π2: Πρόταση**

Προτεινόμενες Παρεμβάσεις Πεζοδρομίων Διαδρομή Ευελπίδων - Κοδρικτώνος				
A/A	Οδός	Οδός και τμήμα (από – έως)	Πλευρά πεζοδρομίου	Σχόλια/Προτάσεις
8	Πριγκηποννήσων	Πέραν- Τζουμαγιάς	Βόρεια	Ανακατασκευή ράμπας σύνδεσης οδοστρώματος-πεζοδρομίου Βελτίωση του δαπέδου Απομάκρυνση/ανατοποθέτηση εμποδίων Ανακατασκευή οδηγού όδευσης (με διαφορετική υφή και χρώμα)
9	Πριγκηποννήσων	Παντειχίου- Ιλλυρίας	Βόρεια	Ανακατασκευή ράμπας σύνδεσης οδοστρώματος-πεζοδρομίου Έλεγχος για νομιμότητα τοποθέτησης εξοπλισμού καταστήματος Βελτίωση του δαπέδου Απομάκρυνση/ανατοποθέτηση εμποδίων Ανακατασκευή οδηγού όδευσης (με διαφορετική υφή και χρώμα) Αντιμετώπιση παράνομης στάθμευσης (μέτρα αποτροπής)
10	Πριγκηποννήσων	Παντειχίου- Αγίου Στεφάνου	Βόρεια	Ανακατασκευή ράμπας σύνδεσης οδοστρώματος-πεζοδρομίου Τοποθέτηση ΟΟΤ στη μέση της ΕΖΟΠ Βελτίωση του δαπέδου Απομάκρυνση/ανατοποθέτηση εμποδίων
11	Πριγκηποννήσων	Αγίου Στεφάνου-Πέραν	Βόρεια	Ανακατασκευή ράμπας σύνδεσης οδοστρώματος-πεζοδρομίου Βελτίωση του δαπέδου Απομάκρυνση/ανατοποθέτηση εμποδίων Αντιμετώπιση παράνομης στάθμευσης (μέτρα αποτροπής)
12	Τζουμαγιάς	Σκύρου-Ευβοίας	Βόρεια	Αναδιαμόρφωση διάβασης πεζών με κατάλληλη σήμανση Ανακατασκευή ράμπας σύνδεσης οδοστρώματος-πεζοδρομίου Τοποθέτηση ΟΟΤ στη μέση της ΕΖΟΠ Έλεγχος για νομιμότητα τοποθέτησης εξοπλισμού καταστήματος Βελτίωση του δαπέδου Απομάκρυνση/ανατοποθέτηση εμποδίων Ανακατασκευή οδηγού όδευσης (με διαφορετική υφή και χρώμα) Αντιμετώπιση παράνομης στάθμευσης (μέτρα αποτροπής)

**Π2: Πρόταση**

Προτεινόμενες Παρεμβάσεις Πεζοδρομίων Διαδρομή Ευελπίδων - Κοδρικτώνος				
A/A	Οδός	Οδός και τμήμα (από – έως)	Πλευρά πεζοδρομίου	Σχόλια/Προτάσεις
13	Ευελπίδων	Ευβοίας-Κρέσνας	Βόρεια	Αναδιαμόρφωση διάβασης πεζών με κατάλληλη σήμανση Ανακατασκευή ράμπας σύνδεσης οδοστρώματος-πεζοδρομίου Τοποθέτηση ΟΟΤ στη μέση της ΕΖΟΠ Εγκατάσταση φωτεινών σηματοδοτών με ήχο / και μπουτόν Βελτίωση του δαπέδου Απομάκρυνση/ανατοποθέτηση εμποδίων
14	Ευελπίδων	Πλατεία Ειρήνης	Βόρεια	Διασφάλιση ελεύθερου ύψους όδευσης πεζών (τουλάχιστον 2,2 μέτρα ύψος χωρίς εμπόδια εντός του χώρου) Αναδιαμόρφωση διάβασης πεζών με κατάλληλη σήμανση Ανακατασκευή ράμπας σύνδεσης οδοστρώματος-πεζοδρομίου Τοποθέτηση ΟΟΤ στη μέση της ΕΖΟΠ Εγκατάσταση φωτεινών σηματοδοτών με ήχο / και μπουτόν Βελτίωση του δαπέδου Απομάκρυνση/ανατοποθέτηση εμποδίων Αντιμετώπιση παράνομης στάθμευσης (μέτρα αποτροπής)
15	Ευελπίδων	Ευελπίδων-Ωλένου	Βόρεια	Διασφάλιση ελεύθερου ύψους όδευσης πεζών (τουλάχιστον 2,2 μέτρα ύψος χωρίς εμπόδια εντός του χώρου) Αναδιαμόρφωση διάβασης πεζών με κατάλληλη σήμανση Ανακατασκευή ράμπας σύνδεσης οδοστρώματος-πεζοδρομίου Εγκατάσταση φωτεινών σηματοδοτών με ήχο / και μπουτόν Βελτίωση του δαπέδου Απομάκρυνση/ανατοποθέτηση εμποδίων
16	Ευελπίδων	Μαντίκα Χρήστου-Παζών	Βόρεια	Ανακατασκευή ράμπας σύνδεσης οδοστρώματος-πεζοδρομίου Βελτίωση του δαπέδου Απομάκρυνση/ανατοποθέτηση εμποδίων
17	Ευελπίδων	Αργοστολίου-Μαντίκα Χρήστου	Βόρεια	Ανακατασκευή ράμπας σύνδεσης οδοστρώματος-πεζοδρομίου Βελτίωση του δαπέδου Απομάκρυνση/ανατοποθέτηση εμποδίων

**Π2: Πρόταση**

<b>Προτεινόμενες Παρεμβάσεις Πεζοδρομίων Διαδρομή Ευελπίδων - Κοδρικτώνος</b>				
<b>A/A</b>	<b>Οδός</b>	<b>Οδός και τμήμα (από – έως)</b>	<b>Πλευρά πεζοδρομίου</b>	<b>Σχόλια/Προτάσεις</b>
				Ανακατασκευή οδηγού όδευσης (με διαφορετική υφή και χρώμα)
18	Ευελπίδων	Μαντίκα Χρήστου-Παξών	Βόρεια	Ανακατασκευή ράμπας σύνδεσης οδοστρώματος-πεζοδρομίου Εγκατάσταση φωτεινών σηματοδοτών με ήχο / και μπουτόν Βελτίωση του δαπέδου Απομάκρυνση/ανατοποθέτηση εμποδίων Ανακατασκευή οδηγού όδευσης (με διαφορετική υφή και χρώμα)
19	Ευελπίδων	Μουστοξύδη- Ευβοίας	Νότια	Χρονισμός φωτεινών σηματοδοτών Πλήρης υποβιβασμός νησίδας ώστε να ισοπεδώνεται πλήρως με την ασφαλτο (κλίση 0%) Τοποθέτηση Φωτεινού Σηματοδότη με μπουτόν πάνω στη νησίδα Αναδιαμόρφωση διάβασης πεζών με κατάλληλη σήμανση Ανακατασκευή ράμπας σύνδεσης οδοστρώματος-πεζοδρομίου Εγκατάσταση φωτεινών σηματοδοτών με ήχο / και μπουτόν Βελτίωση του δαπέδου Απομάκρυνση/ανατοποθέτηση εμποδίων Ανακατασκευή οδηγού όδευσης (με διαφορετική υφή και χρώμα) Αντιμετώπιση παράνομης στάθμευσης (μέτρα αποτροπής)
20	Ευελπίδων	Παξών- Καλινόβου	Βόρεια	Διασφάλιση ελεύθερου ύψους όδευσης πεζών (τουλάχιστον 2,2 μέτρα ύψος χωρίς εμπόδια εντός του χώρου) Αναδιαμόρφωση διάβασης πεζών με κατάλληλη σήμανση Ανακατασκευή ράμπας σύνδεσης οδοστρώματος-πεζοδρομίου Τοποθέτηση ΟΟΤ στη μέση της ΕΖΟΠ Εγκατάσταση φωτεινών σηματοδοτών με ήχο / και μπουτόν Βελτίωση του δαπέδου Απομάκρυνση/ανατοποθέτηση εμποδίων Ανακατασκευή οδηγού όδευσης (με διαφορετική υφή και χρώμα)

**Π2: Πρόταση**

Προτεινόμενες Παρεμβάσεις Πεζοδρομίων Διαδρομή Ευελπίδων - Κοδρικτώνος				
A/A	Οδός	Οδός και τμήμα (από – έως)	Πλευρά πεζοδρομίου	Σχόλια/Προτάσεις
21	Ευελπίδων	Καλινόβου- Λευκάδος	Βόρεια	Κατασκευή οδηγού όδευσης (με διαφορετική υφή και χρώμα) Έλεγχος για νομιμότητα τοποθέτησης εξοπλισμού καταστήματος Βελτίωση του δαπέδου Απομάκρυνση/ανατοποθέτηση εμποδίων Ανακατασκευή οδηγού όδευσης (με διαφορετική υφή και χρώμα) Αντιμετώπιση παράνομης στάθμευσης (μέτρα αποτροπής)
22	Ευελπίδων	Ανώσυμη- Μουστοξύδη	Νότια	Διασφάλιση ελεύθερου ύψους όδευσης πεζών (τουλάχιστον 2,2 μέτρα ύψος χωρίς εμπόδια εντός του χώρου) Χρονισμός φωτεινών σηματοδοτών Πλήρης υποβιβασμός νησίδας ώστε να ισοπεδώνεται πλήρως με την ασφαλτο (κλίση 0%) Τοποθέτηση Φωτεινού Σηματοδοτή με μπουτόν πάνω στη νησίδα Αναδιαμόρφωση διάβασης πεζών με κατάλληλη σήμανση Ανακατασκευή ράμπας σύνδεσης οδοστρώματος-πεζοδρομίου Εγκατάσταση φωτεινών σηματοδοτών με ήχο / και μπουτόν Βελτίωση του δαπέδου Απομάκρυνση/ανατοποθέτηση εμποδίων
23	Ευελπίδων	Λευκάδος- Υδρας	Βόρεια	Διασφάλιση ελεύθερου ύψους όδευσης πεζών (τουλάχιστον 2,2 μέτρα ύψος χωρίς εμπόδια εντός του χώρου) Κατασκευή οδηγού όδευσης (με διαφορετική υφή και χρώμα) Έλεγχος για νομιμότητα τοποθέτησης εξοπλισμού καταστήματος Βελτίωση του δαπέδου Απομάκρυνση/ανατοποθέτηση εμποδίων Ανακατασκευή οδηγού όδευσης (με διαφορετική υφή και χρώμα) Αντιμετώπιση παράνομης στάθμευσης (μέτρα αποτροπής)

**Π2: Πρόταση**

Προτεινόμενες Παρεμβάσεις Πεζοδρομίων Διαδρομή Ευελπίδων - Κοδρικτώνος				
A/A	Οδός	Οδός και τμήμα (από – έως)	Πλευρά πεζοδρομίου	Σχόλια/Προτάσεις
24	Ευελπίδων	-1	Νότια	Αναδιαμόρφωση διάβασης πεζών με κατάλληλη σήμανση Ανακατασκευή ράμπας σύνδεσης οδοστρώματος-πεζοδρομίου Εγκατάσταση φωτεινών σηματοδοτών με ήχο / και μπουτόν Βελτίωση του δαπέδου Απομάκρυνση/ανατοποθέτηση εμποδίων
25	Ευελπίδων	Υδρας-Κιμώλου	Βόρεια	Διασφάλιση ελεύθερου ύψους όδευσης πεζών (τουλάχιστον 2,2 μέτρα ύψος χωρίς εμπόδια εντός του χώρου) Χρονισμός φωτεινών σηματοδοτών Πλήρης υποβιβασμός νησίδας ώστε να ισοπεδώνεται πλήρως με την άσφαλτο (κλίση 0%) Τοποθέτηση Φωτεινού Σηματοδότη με μπουτόν πάνω στη νησίδα Αναδιαμόρφωση διάβασης πεζών με κατάλληλη σήμανση Ανακατασκευή ράμπας σύνδεσης οδοστρώματος-πεζοδρομίου Εγκατάσταση φωτεινών σηματοδοτών με ήχο / και μπουτόν Έλεγχος για νομιμότητα τοποθέτησης εξοπλισμού καταστήματος Βελτίωση του δαπέδου Απομάκρυνση/ανατοποθέτηση εμποδίων Ανακατασκευή οδηγού όδευσης (με διαφορετική υφή και χρώμα)
26	Ευελπίδων	Κιμώλου-Σπετσών	Βόρεια	Ανακατασκευή ράμπας σύνδεσης οδοστρώματος-πεζοδρομίου Τοποθέτηση ΟΟΤ στη μέση της ΕΖΟΠ Εγκατάσταση φωτεινών σηματοδοτών με ήχο / και μπουτόν Βελτίωση του δαπέδου Απομάκρυνση/ανατοποθέτηση εμποδίων

**Π2: Πρόταση**

Προτεινόμενες Παρεμβάσεις Πεζοδρομίων Διαδρομή Ευελπίδων - Κοδρικτώνος				
A/A	Οδός	Οδός και τμήμα (από – έως)	Πλευρά πεζοδρομίου	Σχόλια/Προτάσεις
27	Ευελπίδων	Σπετσών- Ανώσυμη	Νότια	Ανακατασκευή ράμπας σύνδεσης οδοστρώματος-πεζοδρομίου Εγκατάσταση φωτεινών σηματοδοτών με ήχο / και μπουτόν Βελτίωση του δαπέδου Απομάκρυνση/ανατοποθέτηση εμποδίων Ανακατασκευή οδηγού όδευσης (με διαφορετική υφή και χρώμα)
28	Πριγκηποννήσων	Σκύρου- Τζουμαγιάς	Βόρεια	Κατασκευή οδηγού όδευσης (με διαφορετική υφή και χρώμα) Βελτίωση του δαπέδου Κατασκευή οδηγού όδευσης (με διαφορετική υφή και χρώμα) Αντιμετώπιση παράνομης στάθμευσης (μέτρα αποτροπής)
29	Πριγκηποννήσων	Ευβοίας- Παπανδρία	Νότια	Διασφάλιση ελεύθερου ύψους όδευσης πεζών (τουλάχιστον 2,2 μέτρα ύψος χωρίς εμπόδια εντός του χώρου) Αναδιαμόρφωση διάβασης πεζών με κατάλληλη σήμανση Ανακατασκευή ράμπας σύνδεσης οδοστρώματος-πεζοδρομίου Τοποθέτηση ΟΟΤ στη μέση της ΕΖΟΠ Εγκατάσταση φωτεινών σηματοδοτών με ήχο / και μπουτόν Βελτίωση του δαπέδου Απομάκρυνση/ανατοποθέτηση εμποδίων Ανακατασκευή οδηγού όδευσης (με διαφορετική υφή και χρώμα) Διερεύνηση Διαπλάτυνσης πεζοδρομίου (για ελεύθερη όδευση τουλάχιστον 1,5μ.)
30	Ωλένου	Ευελπίδων- Ευελπίδων	Δυτική	Ανακατασκευή ράμπας σύνδεσης οδοστρώματος-πεζοδρομίου Εγκατάσταση φωτεινών σηματοδοτών με ήχο / και μπουτόν Βελτίωση του δαπέδου Αντιμετώπιση παράνομης στάθμευσης (μέτρα αποτροπής)
31	Ευελπίδων	Κρέσνας- Δοϊράνης	Βόρεια	Κατασκευή οδηγού όδευσης (με διαφορετική υφή και χρώμα) Τοποθέτηση ΟΟΤ στη μέση της ΕΖΟΠ Βελτίωση του δαπέδου Απομάκρυνση/ανατοποθέτηση εμποδίων

**Π2: Πρόταση**

Προτεινόμενες Παρεμβάσεις Πεζοδρομίων Διαδρομή Ευελπίδων - Κοδρικτώνος				
A/A	Οδός	Οδός και τμήμα (από – έως)	Πλευρά πεζοδρομίου	Σχόλια/Προτάσεις
32	Ευελπίδων	Φιλοτίου- Ωλένου	Βόρεια	Κατασκευή οδηγού όδευσης (με διαφορετική υφή και χρώμα) Τοποθέτηση ΟΟΤ στη μέση της ΕΖΟΠ Έλεγχος για νομιμότητα τοποθέτησης εξοπλισμού καταστήματος Βελτίωση του δαπέδου Απομάκρυνση/ανατοποθέτηση εμποδίων Ανακατασκευή οδηγού όδευσης (με διαφορετική υφή και χρώμα) Αντιμετώπιση παράνομης στάθμευσης (μέτρα αποτροπής)
33	Ευελπίδων	Κρέσνας- Ωλένου	Νότια	Κατασκευή οδηγού όδευσης (με διαφορετική υφή και χρώμα) Βελτίωση του δαπέδου
34	Ευελπίδων	Φιλοτίου- Δοϊράνης	Βόρεια	Κατασκευή οδηγού όδευσης (με διαφορετική υφή και χρώμα) Βελτίωση του δαπέδου Κατασκευή οδηγού όδευσης (με διαφορετική υφή και χρώμα)

**Πίνακας 36: Προτεινόμενες Παρεμβάσεις Κοινόχρηστων Χώρων – Διαδρομή Ευελπίδων - Κοδρικτώνος**

Προτεινόμενες Παρεμβάσεις Κοινόχρηστων Χώρων Διαδρομή Ευελπίδων - Κοδρικτώνος			
A/A	Όνομα Κοινόχρηστου Χώρου	Διεύθυνση	Τύπος παρέμβασης
1	Πλ. Σχολής Ευελπίδων	Ευελπίδων & Μουστοξύδη	Τοποθέτηση εξοπλισμού ΑμεΑ (παγκάκια με υποδοχή, καλάθια) Κατασκευή οδηγού όδευσης εντός του χώρου με κατεύθυνση προς τα δικαστήρια Διαμόρφωση ράμπας για την ισόπεδη σύνδεση του πεζοδρομίου με το Κοινόχρηστο Χώρο, με κατάλληλη σήμανση Παρεμβάσεις στο πλαίσιο φύτευσης (τοποθέτηση σχάρας) Αντιμετώπιση παράνομης στάθμευσης (μέτρα αποτροπής)

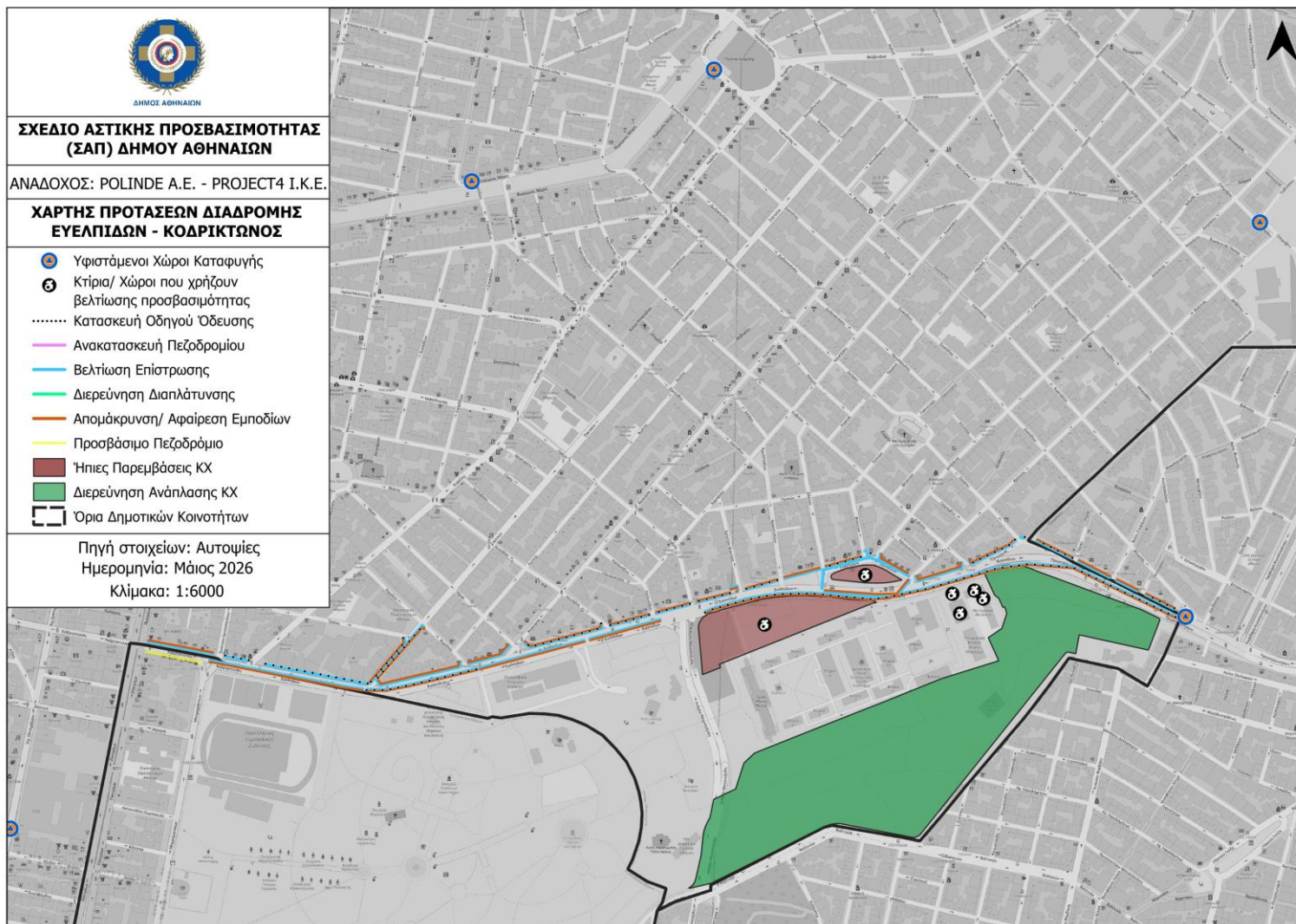
Π2: Πρόταση

Προτεινόμενες Παρεμβάσεις Κοινόχρηστων Χώρων Διαδρομή Ευελπίδων - Κοδρικτώνος			
A/A	Όνομα Κοινόχρηστου Χώρου	Διεύθυνση	Τύπος παρέμβασης
2	Άλσος Σχολής Ευελπίδων	Πριγκηποννήσων, Κυπριανού, Βαλτινών, Μουστοξύδη	Διερεύνηση ανάπλασης του χώρου με χαρακτηριστικά προσβασιμότητας <u>Επί μέρους παρεμβάσεις:</u> Κατασκευή οδηγού όδευσης εντός και έως τον χώρο Δημιουργία μακέτας χώρου αφής (Braille) Διαμόρφωση θέσεως στάθμευσης ΑμεΑ Τοποθέτηση επιγραφών καθοδήγησης (προς προσβάσιμες εισόδους) Βελτίωση του δαπέδου Κατασκευή τουλάχιστον μίας εισόδου χωρίς σκαλιά Βελτίωση ηλεκτροφωτισμού (επαρκής φωτισμός προσβασιμότητας) Τοποθέτηση εξοπλισμού ΑμεΑ (παγκάκια με υποδοχή, καλάθια) Τοποθέτηση δημόσιων χώρων ύδρευσης (βρύσες χαμηλού ύψους) Δημιουργία κοινόχρηστου χώρου υγιεινής (WC) εξυπηρέτησης ΑμεΑ
3	Πεδίον Άρεως	Ευελπίδων, Μουστοξύδη, Μπούσγου, Αλεξάνδρας Λεωφ., Μαυρομματαίων	Για τον χώρο, περιγράφονται οι παρεμβάσεις στη διαδρομή Λ. Αλεξάνδρας - Θηβών - Φειδιππίδου. Για τις εισόδους: Βελτίωση του δαπέδου Κατασκευή οδηγού όδευσης (με διαφορετική υφή και χρώμα) Τοποθέτηση επιγραφών καθοδήγησης (προς προσβάσιμες εισόδους) <u>Στις κλίμακες:</u> Τοποθέτηση Οδηγού Όδευσης 0,30 μ πριν την αρχή και το τέλος της σκάλας Τοποθέτηση αντιολισθητικής ταινίας στις ακμές κάθε σκαλιού
4	Πλ. Ειρήνης	Ωλένου, Ευελπίδων, Κρέσνας	Έλεγχος για νομιμότητα τοποθέτησης εξοπλισμού καταστήματος Διαμόρφωση ραμπών για την ισόπεδη σύνδεση του πεζοδρομίου με το Κοινόχρηστο Χώρο, με κατάλληλη σήμανση (στο σημείο που υπάρχει ο διάδρομος) Τοποθέτηση εξοπλισμού ΑμεΑ (παγκάκια με υποδοχή, καλάθια)

**Πίνακας 37: Προτεινόμενες Παρεμβάσεις Δημόσιων Κτιρίων – Διαδρομή Ευελπίδων - Κοδρικτώνος**

Προτεινόμενες Παρεμβάσεις Δημόσιων Κτιρίων Διαδρομή Ευελπίδων - Κοδρικτώνος			
A/A	Όνομα Κτιρίου	Διεύθυνση	Τύπος παρέμβασης
1	38 Γενικό Λύκειο Αθηνών	Ευελπίδων 40 & Πριγκηπωνήσων	Κατασκευή οδηγού όδευσης έως την είσοδο
2	38 Γυμνάσιο Αθηνών	Ευελπίδων 40 & Πριγκηπωνήσων	Κατασκευή οδηγού όδευσης έως την είσοδο
3	Γυμναστήριο Ευελπίδων	Ευελπίδων 18	Κατασκευή οδηγού όδευσης έως την είσοδο Διαμόρφωση /αναδιαμόρφωση θέσεως στάθμευσης ΑμεΑ Εγκατάσταση εξοπλισμού για άθληση ΑμεΑ
4	604 Αθλητικό Κέντρο - Ευελπίδων	Ευελπίδων 18	Εγκατάσταση αναβατορίου για τον απάνω όροφο (Πολιτιστικό Κέντρο Δήμου) Δημιουργία κοινόχρηστου χώρου υγιεινής (WC) εξυπηρέτησης ΑμεΑ Κατασκευή οδηγού όδευσης έως την είσοδο

**Χάρτης 14: Διαδρομή Ευελπίδων - Κοδρικτώνος – Προτεινόμενες παρεμβάσεις**



#### 4.1.12 Οδός Μαρκορά - Σιτάκης - Τραλλέων

**Πίνακας 38: Προτεινόμενες Παρεμβάσεις Πεζοδρομίων – Διαδρομή Μαρκορά - Σιτάκης - Τραλλέων**

Προτεινόμενες Παρεμβάσεις Πεζοδρομίων Διαδρομή Μαρκορά - Σιτάκης - Τραλλέων				
A/A	Οδός	Οδός και τμήμα (από – έως)	Πλευρά πεζοδρομίου	Σχόλια/Προτάσεις
1	Μαρκορά	Ψυχάρη-Χατζηδάκη Γεωργίου	Δυτική	Αναδιαμόρφωση διάβασης πεζών με κατάλληλη σήμανση Κατασκευή ράμπας σύνδεσης οδοστρώματος-πεζοδρομίου Βελτίωση του δαπέδου Απομάκρυνση/ανατοποθέτηση εμποδίων Κατασκευή οδηγού όδευσης (με διαφορετική υφή και χρώμα) Διερεύνηση Διαπλάτυνσης πεζοδρομίου (για ελεύθερη όδευση τουλάχιστον 1,5μ.)
2	Μαρκορά	Ψυχάρη-Πανσέληνου	Ανατολική	Κατασκευή ράμπας σύνδεσης οδοστρώματος-πεζοδρομίου Βελτίωση του δαπέδου Απομάκρυνση/ανατοποθέτηση εμποδίων Κατασκευή οδηγού όδευσης (με διαφορετική υφή και χρώμα)
3	Πλ. Παπαλουκά Σπύρου	Χαλεπά-Μαρκορά	Βόρεια	Ανακατασκευή ράμπας σύνδεσης οδοστρώματος-πεζοδρομίου Βελτίωση του δαπέδου Κατασκευή οδηγού όδευσης (με διαφορετική υφή και χρώμα)
4	Πλ. Παπαλουκά Σπύρου	Χαλεπά-Μαρκορά	Νότια	Κατασκευή ράμπας σύνδεσης οδοστρώματος-πεζοδρομίου Έλεγχος για νομιμότητα τοποθέτησης εξοπλισμού καταστήματος Βελτίωση του δαπέδου Απομάκρυνση/ανατοποθέτηση εμποδίων Κατασκευή οδηγού όδευσης (με διαφορετική υφή και χρώμα)
5	Πλ. Παπαλουκά Σπύρου	Συνοδινού-Χαλεπά	Ανατολική	Κατασκευή ράμπας σύνδεσης οδοστρώματος-πεζοδρομίου Βελτίωση του δαπέδου Κατασκευή οδηγού όδευσης (με διαφορετική υφή και χρώμα)
6	Μαρκορά	Σάουμπερτ- Γαλατσίου Λεωφ.	Ανατολική	Ανακατασκευή ράμπας σύνδεσης οδοστρώματος-πεζοδρομίου Βελτίωση του δαπέδου Απομάκρυνση/ανατοποθέτηση εμποδίων

**Π2: Πρόταση**

Προτεινόμενες Παρεμβάσεις Πεζοδρομίων Διαδρομή Μαρκορά - Σιτάκης - Τραλλέων				
A/A	Οδός	Οδός και τμήμα (από – έως)	Πλευρά πεζοδρομίου	Σχόλια/Προτάσεις
				Κατασκευή οδηγού όδευσης (με διαφορετική υφή και χρώμα)
7	Μαρκορά	Ροστάν-Γαλατσιού Λεωφ.	Δυτική	Ανακατασκευή ράμπας σύνδεσης οδοστρώματος-πεζοδρομίου Βελτίωση του δαπέδου Απομάκρυνση/ανατοποθέτηση εμποδίων Κατασκευή οδηγού όδευσης (με διαφορετική υφή και χρώμα)
8	Παπαδιαμάντη	Προβελέγγιου-Πλ. Παπαδιαμάντη	Δυτική	Κατασκευή ράμπας σύνδεσης οδοστρώματος-πεζοδρομίου Βελτίωση του δαπέδου Απομάκρυνση/ανατοποθέτηση εμποδίων Κατασκευή οδηγού όδευσης (με διαφορετική υφή και χρώμα) Αντιμετώπιση παράνομης στάθμευσης (μέτρα αποτροπής)
9	Μαρκορά	Πλ. Παπαλουκά Σπύρου-Σάουμπερτ	Ανατολική	Κατασκευή ράμπας σύνδεσης οδοστρώματος-πεζοδρομίου Βελτίωση του δαπέδου Απομάκρυνση/ανατοποθέτηση εμποδίων Κατασκευή οδηγού όδευσης (με διαφορετική υφή και χρώμα)
10	Μαρκορά	Πλ. Παπαλουκά Σπύρου-Ροστάν	Δυτική	Κατασκευή ράμπας σύνδεσης οδοστρώματος-πεζοδρομίου Έλεγχος για νομιμότητα τοποθέτησης εξοπλισμού καταστήματος Βελτίωση του δαπέδου Απομάκρυνση/ανατοποθέτηση εμποδίων Κατασκευή οδηγού όδευσης (με διαφορετική υφή και χρώμα) Διερεύνηση Διαπλάτυνσης πεζοδρομίου (για ελεύθερη όδευση τουλάχιστον 1,5μ.)
11	Μαρκορά	Πλ. Παπαδιαμάντη- Βιζηνηού	Ανατολική	Διασφάλιση ελεύθερου ύψους όδευσης πεζών (τουλάχιστον 2,2 μέτρα ύψος χωρίς εμπόδια εντός του χώρου) Κατασκευή ράμπας σύνδεσης οδοστρώματος-πεζοδρομίου Βελτίωση του δαπέδου Απομάκρυνση/ανατοποθέτηση εμποδίων Κατασκευή οδηγού όδευσης (με διαφορετική υφή και χρώμα)

**Π2: Πρόταση**

Προτεινόμενες Παρεμβάσεις Πεζοδρομίων Διαδρομή Μαρκορά - Σιτάκης - Τραλλέων				
A/A	Οδός	Οδός και τμήμα (από – έως)	Πλευρά πεζοδρομίου	Σχόλια/Προτάσεις
12	Μαρκορά	Πλ. Παπαδιαμάντη- Βιζυηνού	Δυτική	Κατασκευή ράμπας σύνδεσης οδοστρώματος-πεζοδρομίου Βελτίωση του δαπέδου Απομάκρυνση/ανατοποθέτηση εμποδίων Κατασκευή οδηγού όδευσης (με διαφορετική υφή και χρώμα) Αντιμετώπιση παράνομης στάθμευσης (μέτρα αποτροπής)
13	Πλ. Παπαδιαμάντη	Παπαδιαμάντη- Μαρκορά	Βόρεια	Κατασκευή ράμπας σύνδεσης οδοστρώματος-πεζοδρομίου Βελτίωση του δαπέδου Απομάκρυνση/ανατοποθέτηση εμποδίων Κατασκευή οδηγού όδευσης (με διαφορετική υφή και χρώμα)
14	Πλ. Παπαλουκά Σπύρου	Μητσάκη-Χαλεπά	Δυτική	Κατασκευή ράμπας σύνδεσης οδοστρώματος-πεζοδρομίου Βελτίωση του δαπέδου Κατασκευή οδηγού όδευσης (με διαφορετική υφή και χρώμα)
15	Πλ. Παπαλουκά Σπύρου	Μαρκορά-Συνοδιού	Νότια	Κατασκευή ράμπας σύνδεσης οδοστρώματος-πεζοδρομίου Έλεγχος για νομιμότητα τοποθέτησης εξοπλισμού καταστήματος Βελτίωση του δαπέδου Απομάκρυνση/ανατοποθέτηση εμποδίων Κατασκευή οδηγού όδευσης (με διαφορετική υφή και χρώμα)
16	Πλ. Παπαλουκά Σπύρου	Μαρκορά-Μητσάκη	Βόρεια	Κατασκευή ράμπας σύνδεσης οδοστρώματος-πεζοδρομίου Βελτίωση του δαπέδου Απομάκρυνση/ανατοποθέτηση εμποδίων Κατασκευή οδηγού όδευσης (με διαφορετική υφή και χρώμα)
17	Πλ. Παπαδιαμάντη	Μαρκορά-Κρυστάλλη	Νότια	Αναδιαμόρφωση διάβασης πεζών με κατάλληλη σήμανση Κατασκευή ράμπας σύνδεσης οδοστρώματος-πεζοδρομίου Βελτίωση του δαπέδου Απομάκρυνση/ανατοποθέτηση εμποδίων Κατασκευή οδηγού όδευσης (με διαφορετική υφή και χρώμα) Διερεύνηση Διαπλάτυνσης πεζοδρομίου (για ελεύθερη όδευση τουλάχιστον 1,5μ.)

**Π2: Πρόταση**

Προτεινόμενες Παρεμβάσεις Πεζοδρομίων Διαδρομή Μαρκορά - Σιτάκης - Τραλλέων				
A/A	Οδός	Οδός και τμήμα (από – έως)	Πλευρά πεζοδρομίου	Σχόλια/Προτάσεις
18	Πλ. Παπαδιαμάντη	Μαρκορά- Καλοσγούρου	Βόρεια	Κατασκευή ράμπας σύνδεσης οδοστρώματος-πεζοδρομίου Βελτίωση του δαπέδου Απομάκρυνση/ανατοποθέτηση εμποδίων Κατασκευή οδηγού όδευσης (με διαφορετική υφή και χρώμα)
19	Πλ. Παπαδιαμάντη	Κρυστάλλη- Παπαδιαμάντη	Ανατολική	Κατασκευή ράμπας σύνδεσης οδοστρώματος-πεζοδρομίου Βελτίωση του δαπέδου Απομάκρυνση/ανατοποθέτηση εμποδίων Κατασκευή οδηγού όδευσης (με διαφορετική υφή και χρώμα) Αντιμετώπιση παράνομης στάθμευσης (μέτρα αποτροπής)
20	Πλ. Παπαδιαμάντη	Κρυστάλλη- Κονδυλάκη	Νότια	Κατασκευή ράμπας σύνδεσης οδοστρώματος-πεζοδρομίου Βελτίωση του δαπέδου Απομάκρυνση/ανατοποθέτηση εμποδίων Κατασκευή οδηγού όδευσης (με διαφορετική υφή και χρώμα)
21	Πλ. Παπαδιαμάντη	Καλοσγούρου- Δροσίνη	Δυτική	Κατασκευή ράμπας σύνδεσης οδοστρώματος-πεζοδρομίου Βελτίωση του δαπέδου Απομάκρυνση/ανατοποθέτηση εμποδίων Κατασκευή οδηγού όδευσης (με διαφορετική υφή και χρώμα)
22	Πλ. Παπαδιαμάντη	Δροσίνη-Μαρκορά	Δυτική	Κατασκευή ράμπας σύνδεσης οδοστρώματος-πεζοδρομίου Έλεγχος για νομιμότητα τοποθέτησης εξοπλισμού καταστήματος Βελτίωση του δαπέδου Απομάκρυνση/ανατοποθέτηση εμποδίων Ανακατασκευή οδηγού όδευσης (με διαφορετική υφή και χρώμα)
23	Μαρκορά	Γαλασίου Λεωφ.- Ψυχάρη	Ανατολική	Κατασκευή ράμπας σύνδεσης οδοστρώματος-πεζοδρομίου Εγκατάσταση φωτεινών σηματοδοτών με ήχο / και μπουτόν Βελτίωση του δαπέδου Απομάκρυνση/ανατοποθέτηση εμποδίων Κατασκευή οδηγού όδευσης (με διαφορετική υφή και χρώμα)

**Π2: Πρόταση**

Προτεινόμενες Παρεμβάσεις Πεζοδρομίων Διαδρομή Μαρκορά - Σιτάκης - Τραλλέων				
A/A	Οδός	Οδός και τμήμα (από – έως)	Πλευρά πεζοδρομίου	Σχόλια/Προτάσεις
24	Μαρκορά	Γαλασιού Λεωφ.- Ψυχάρη	Δυτική	Χρονισμός φωτεινών σηματοδοτών Πλήρης υποβιβασμός νησίδας ώστε να ισοπεδώνεται πλήρως με την άσφαλτο (κλίση 0%) Τοποθέτηση Φωτεινού Σηματοδότη με μπουτόν πάνω στη νησίδα Αναδιαμόρφωση διάβασης πεζών με κατάλληλη σήμανση Ανακατασκευή ράμπας σύνδεσης οδοστρώματος-πεζοδρομίου Βελτίωση του δαπέδου Απομάκρυνση/ανατοποθέτηση εμποδίων Κατασκευή οδηγού όδευσης (με διαφορετική υφή και χρώμα)
25	Μαρκορά	Γαβριηλίδου-Πλ. Παπαλουκά Σπύρου	Δυτική	Κατασκευή ράμπας σύνδεσης οδοστρώματος-πεζοδρομίου Βελτίωση του δαπέδου Κατασκευή οδηγού όδευσης (με διαφορετική υφή και χρώμα)
26	Παπαδιαμάντη	Βρούτου-Πλ. Παπαδιαμάντη	Ανατολική	Διασφάλιση ελεύθερου ύψους όδευσης πεζών (τουλάχιστον 2,2 μέτρα ύψος χωρίς εμπόδια εντός του χώρου) Κατασκευή ράμπας σύνδεσης οδοστρώματος-πεζοδρομίου Βελτίωση του δαπέδου Απομάκρυνση/ανατοποθέτηση εμποδίων Κατασκευή οδηγού όδευσης (με διαφορετική υφή και χρώμα)
27	Μαρκορά	Βιζυηνού- Γαβριηλίδου	Δυτική	Διασφάλιση ελεύθερου ύψους όδευσης πεζών (τουλάχιστον 2,2 μέτρα ύψος χωρίς εμπόδια εντός του χώρου) Κατασκευή ράμπας σύνδεσης οδοστρώματος-πεζοδρομίου Βελτίωση του δαπέδου Απομάκρυνση/ανατοποθέτηση εμποδίων Κατασκευή οδηγού όδευσης (με διαφορετική υφή και χρώμα)

**Π2: Πρόταση**

Προτεινόμενες Παρεμβάσεις Πεζοδρομίων Διαδρομή Μαρκορά - Σιτάκης - Τραλλέων				
A/A	Οδός	Οδός και τμήμα (από – έως)	Πλευρά πεζοδρομίου	Σχόλια/Προτάσεις
28	Μαρκορά	Χαλεπά-Βιζυηνού	Ανατολική	Διασφάλιση ελεύθερου ύψους όδευσης πεζών (τουλάχιστον 2,2 μέτρα ύψος χωρίς εμπόδια εντός του χώρου) Κατασκευή ράμπας σύνδεσης οδοστρώματος-πεζοδρομίου Βελτίωση του δαπέδου Απομάκρυνση/ανατοποθέτηση εμποδίων Κατασκευή οδηγού όδευσης (με διαφορετική υφή και χρώμα) Αντιμετώπιση παράνομης στάθμευσης (μέτρα αποτροπής)
29	Σιτάκης	Φωκά Ιωάννου-Τραλλέων	Ανατολική	Διασφάλιση ελεύθερου ύψους όδευσης πεζών (τουλάχιστον 2,2 μέτρα ύψος χωρίς εμπόδια εντός του χώρου) Αναδιαμόρφωση διάβασης πεζών με κατάλληλη σήμανση Ανακατασκευή ράμπας σύνδεσης οδοστρώματος-πεζοδρομίου Εγκατάσταση φωτεινών σηματοδοτών με ήχο / και μπουτόν Βελτίωση του δαπέδου Απομάκρυνση/ανατοποθέτηση εμποδίων Κατασκευή οδηγού όδευσης (με διαφορετική υφή και χρώμα) Διερεύνηση Διαπλάτυνσης πεζοδρομίου (για ελεύθερη όδευση τουλάχιστον 1,5μ.)
30	Σιτάκης	Φωκά Ιωάννου-Τραλλέων	Δυτική	Διασφάλιση ελεύθερου ύψους όδευσης πεζών (τουλάχιστον 2,2 μέτρα ύψος χωρίς εμπόδια εντός του χώρου) Χρονισμός φωτεινών σηματοδοτών Πλήρης υποβιβασμός νησίδας ώστε να ισοπεδώνεται πλήρως με την άσφαλο (κλίση 0%) Τοποθέτηση Φωτεινού Σηματοδότη με μπουτόν πάνω στη νησίδα Ανακατασκευή ράμπας σύνδεσης οδοστρώματος-πεζοδρομίου Εγκατάσταση φωτεινών σηματοδοτών με ήχο / και μπουτόν Βελτίωση του δαπέδου Απομάκρυνση/ανατοποθέτηση εμποδίων Κατασκευή οδηγού όδευσης (με διαφορετική υφή και χρώμα)

**Π2: Πρόταση**

Προτεινόμενες Παρεμβάσεις Πεζοδρομίων Διαδρομή Μαρκορά - Σιτάκης - Τραλλέων				
A/A	Οδός	Οδός και τμήμα (από – έως)	Πλευρά πεζοδρομίου	Σχόλια/Προτάσεις
				Διερεύνηση Διαπλάτυνσης πεζοδρομίου (για ελεύθερη όδευση τουλάχιστον 1,5μ.)
31	Σιτάκης	Τραλλέων-Τέω	Δυτική	Διασφάλιση ελεύθερου ύψους όδευσης πεζών (τουλάχιστον 2,2 μέτρα ύψος χωρίς εμπόδια εντός του χώρου) Κατασκευή ράμπας σύνδεσης οδοστρώματος-πεζοδρομίου Βελτίωση του δαπέδου Απομάκρυνση/ανατοποθέτηση εμποδίων Κατασκευή οδηγού όδευσης (με διαφορετική υφή και χρώμα) Διερεύνηση Διαπλάτυνσης πεζοδρομίου (για ελεύθερη όδευση τουλάχιστον 1,5μ.) Αντιμετώπιση παράνομης στάθμευσης (μέτρα αποτροπής)
32	Σιτάκης	Τραλλέων-Τέω	Ανατολική	Διασφάλιση ελεύθερου ύψους όδευσης πεζών (τουλάχιστον 2,2 μέτρα ύψος χωρίς εμπόδια εντός του χώρου) Ανακατασκευή ράμπας σύνδεσης οδοστρώματος-πεζοδρομίου Βελτίωση του δαπέδου Απομάκρυνση/ανατοποθέτηση εμποδίων Κατασκευή οδηγού όδευσης (με διαφορετική υφή και χρώμα) Διερεύνηση Διαπλάτυνσης πεζοδρομίου (για ελεύθερη όδευση τουλάχιστον 1,5μ.) Αντιμετώπιση παράνομης στάθμευσης (μέτρα αποτροπής)
33	Σιτάκης	Τέω-Ιαλέμου	Ανατολική	Διασφάλιση ελεύθερου ύψους όδευσης πεζών (τουλάχιστον 2,2 μέτρα ύψος χωρίς εμπόδια εντός του χώρου) Κατασκευή ράμπας σύνδεσης οδοστρώματος-πεζοδρομίου Βελτίωση του δαπέδου Απομάκρυνση/ανατοποθέτηση εμποδίων Κατασκευή οδηγού όδευσης (με διαφορετική υφή και χρώμα)

**Π2: Πρόταση**

Προτεινόμενες Παρεμβάσεις Πεζοδρομίων Διαδρομή Μαρκορά - Σιτάκης - Τραλλέων				
A/A	Οδός	Οδός και τμήμα (από – έως)	Πλευρά πεζοδρομίου	Σχόλια/Προτάσεις
34	Σιτάκης	Τέω-Ιαλέμου	Δυτική	Διασφάλιση ελεύθερου ύψους όδευσης πεζών (τουλάχιστον 2,2 μέτρα ύψος χωρίς εμπόδια εντός του χώρου) Κατασκευή ράμπας σύνδεσης οδοστρώματος-πεζοδρομίου Βελτίωση του δαπέδου Απομάκρυνση/ανατοποθέτηση εμποδίων Κατασκευή οδηγού όδευσης (με διαφορετική υφή και χρώμα)
35	Τραλλέων	Συρακουσών-Πανδοσίας	Βόρεια	Κατασκευή ράμπας σύνδεσης οδοστρώματος-πεζοδρομίου Έλεγχος για νομιμότητα τοποθέτησης εξοπλισμού καταστήματος Βελτίωση του δαπέδου Απομάκρυνση/ανατοποθέτηση εμποδίων Κατασκευή οδηγού όδευσης (με διαφορετική υφή και χρώμα) Διερεύνηση Διαπλάτυνσης πεζοδρομίου (για ελεύθερη όδευση τουλάχιστον 1,5μ.)
36	Τραλλέων	Σκύρου-	Βόρεια	Κατασκευή ράμπας σύνδεσης οδοστρώματος-πεζοδρομίου Βελτίωση του δαπέδου Απομάκρυνση/ανατοποθέτηση εμποδίων Κατασκευή οδηγού όδευσης (με διαφορετική υφή και χρώμα) Διερεύνηση Διαπλάτυνσης πεζοδρομίου (για ελεύθερη όδευση τουλάχιστον 1,5μ.)
37	Τραλλέων	Σιτάκης-Σαβαγηνών	Βόρεια	Κατασκευή ράμπας σύνδεσης οδοστρώματος-πεζοδρομίου Βελτίωση του δαπέδου Απομάκρυνση/ανατοποθέτηση εμποδίων Κατασκευή οδηγού όδευσης (με διαφορετική υφή και χρώμα) Διερεύνηση Διαπλάτυνσης πεζοδρομίου (για ελεύθερη όδευση τουλάχιστον 1,5μ.)
38	Τραλλέων	Σιτάκης-Σαβαγηνών	Νότια	Κατασκευή ράμπας σύνδεσης οδοστρώματος-πεζοδρομίου Βελτίωση του δαπέδου Απομάκρυνση/ανατοποθέτηση εμποδίων Κατασκευή οδηγού όδευσης (με διαφορετική υφή και χρώμα) Διερεύνηση Διαπλάτυνσης πεζοδρομίου (για ελεύθερη όδευση τουλάχιστον 1,5μ.)

**Π2: Πρόταση**

Προτεινόμενες Παρεμβάσεις Πεζοδρομίων Διαδρομή Μαρκορά - Σιτάκης - Τραλλέων				
A/A	Οδός	Οδός και τμήμα (από – έως)	Πλευρά πεζοδρομίου	Σχόλια/Προτάσεις
39	Ορφανίδου	Σιτάκης- Παπαδιαμάντη	Νότια	Κατασκευή ράμπας σύνδεσης οδοστρώματος-πεζοδρομίου Απομάκρυνση/ανατοποθέτηση εμποδίων
40	Ορφανίδου	Σιτάκης- Παπαδιαμάντη	Βόρεια	Κατασκευή ράμπας σύνδεσης οδοστρώματος-πεζοδρομίου Απομάκρυνση/ανατοποθέτηση εμποδίων
41	Τραλλέων	Σιγανέου-Σιτάκης	Νότια	Διασφάλιση ελεύθερου ύψους όδευσης πεζών (τουλάχιστον 2,2 μέτρα ύψος χωρίς εμπόδια εντός του χώρου) Κατασκευή ράμπας σύνδεσης οδοστρώματος-πεζοδρομίου Βελτίωση του δαπέδου Απομάκρυνση/ανατοποθέτηση εμποδίων Κατασκευή οδηγού όδευσης (με διαφορετική υφή και χρώμα) Διερεύνηση Διαπλάτυνσης πεζοδρομίου (για ελεύθερη όδευση τουλάχιστον 1,5μ.)
42	Τραλλέων	Σιβόρων-Αμυκλών	Νότια	Κατασκευή ράμπας σύνδεσης οδοστρώματος-πεζοδρομίου Έλεγχος για νομιμότητα τοποθέτησης εξοπλισμού καταστήματος Βελτίωση του δαπέδου Απομάκρυνση/ανατοποθέτηση εμποδίων Κατασκευή οδηγού όδευσης (με διαφορετική υφή και χρώμα) Διερεύνηση Διαπλάτυνσης πεζοδρομίου (για ελεύθερη όδευση τουλάχιστον 1,5μ.)
43	Τραλλέων	Σιβόρων-Αμυκλών	Βόρεια	Κατασκευή ράμπας σύνδεσης οδοστρώματος-πεζοδρομίου Έλεγχος για νομιμότητα τοποθέτησης εξοπλισμού καταστήματος Βελτίωση του δαπέδου Απομάκρυνση/ανατοποθέτηση εμποδίων Κατασκευή οδηγού όδευσης (με διαφορετική υφή και χρώμα) Διερεύνηση Διαπλάτυνσης πεζοδρομίου (για ελεύθερη όδευση τουλάχιστον 1,5μ.)
44	Τραλλέων	Σάμης-Ακροθώων	Νότια	Κατασκευή ράμπας σύνδεσης οδοστρώματος-πεζοδρομίου Βελτίωση του δαπέδου Απομάκρυνση/ανατοποθέτηση εμποδίων Κατασκευή οδηγού όδευσης (με διαφορετική υφή και χρώμα)

**Π2: Πρόταση**

Προτεινόμενες Παρεμβάσεις Πεζοδρομίων Διαδρομή Μαρκορά - Σιτάκης - Τραλλέων				
A/A	Οδός	Οδός και τμήμα (από – έως)	Πλευρά πεζοδρομίου	Σχόλια/Προτάσεις
				Διερεύνηση Διαπλάτυνσης πεζοδρομίου (για ελεύθερη όδευση τουλάχιστον 1,5μ.)
45	Τραλλέων	Σάμης-Ακροθίων	Βόρεια	Κατασκευή ράμπας σύνδεσης οδοστρώματος-πεζοδρομίου Βελτίωση του δαπέδου Απομάκρυνση/ανατοποθέτηση εμποδίων Κατασκευή οδηγού όδευσης (με διαφορετική υφή και χρώμα) Διερεύνηση Διαπλάτυνσης πεζοδρομίου (για ελεύθερη όδευση τουλάχιστον 1,5μ.)
46	Τραλλέων	Σαβαγνητών-Σιβόρων	Νότια	Κατασκευή ράμπας σύνδεσης οδοστρώματος-πεζοδρομίου Έλεγχος για νομιμότητα τοποθέτησης εξοπλισμού καταστήματος Βελτίωση του δαπέδου Απομάκρυνση/ανατοποθέτηση εμποδίων Κατασκευή οδηγού όδευσης (με διαφορετική υφή και χρώμα) Διερεύνηση Διαπλάτυνσης πεζοδρομίου (για ελεύθερη όδευση τουλάχιστον 1,5μ.)
47	Τραλλέων	Σαβαγνητών-Σιβόρων	Βόρεια	Κατασκευή ράμπας σύνδεσης οδοστρώματος-πεζοδρομίου Έλεγχος για νομιμότητα τοποθέτησης εξοπλισμού καταστήματος Βελτίωση του δαπέδου Απομάκρυνση/ανατοποθέτηση εμποδίων Κατασκευή οδηγού όδευσης (με διαφορετική υφή και χρώμα) Διερεύνηση Διαπλάτυνσης πεζοδρομίου (για ελεύθερη όδευση τουλάχιστον 1,5μ.)
48	Τραλλέων	Πανδοσίας-Ωρωπού	Βόρεια	Ανακατασκευή ράμπας σύνδεσης οδοστρώματος-πεζοδρομίου Βελτίωση του δαπέδου Απομάκρυνση/ανατοποθέτηση εμποδίων Κατασκευή οδηγού όδευσης (με διαφορετική υφή και χρώμα)
49	Τραλλέων	Πανδοσίας-Ωρωπού	Νότια	Αναδιαμόρφωση διάβασης πεζών με κατάλληλη σήμανση Ανακατασκευή ράμπας σύνδεσης οδοστρώματος-πεζοδρομίου Βελτίωση του δαπέδου Απομάκρυνση/ανατοποθέτηση εμποδίων

**Π2: Πρόταση**

Προτεινόμενες Παρεμβάσεις Πεζοδρομίων Διαδρομή Μαρκορά - Σιτάκης - Τραλλέων				
A/A	Οδός	Οδός και τμήμα (από – έως)	Πλευρά πεζοδρομίου	Σχόλια/Προτάσεις
				Κατασκευή οδηγού όδευσης (με διαφορετική υφή και χρώμα)
50	Τραλλέων	Ουρανούπολεως-Θουσού	Βόρεια	Κατασκευή ράμπας σύνδεσης οδοστρώματος-πεζοδρομίου Βελτίωση του δαπέδου Απομάκρυνση/ανατοποθέτηση εμποδίων Κατασκευή οδηγού όδευσης (με διαφορετική υφή και χρώμα) Διερεύνηση Διαπλάτυνσης πεζοδρομίου (για ελεύθερη όδευση τουλάχιστον 1,5μ.)
51	Τραλλέων	Ουρανούπολεως-Θουσού	Νότια	Κατασκευή ράμπας σύνδεσης οδοστρώματος-πεζοδρομίου Έλεγχος για νομιμότητα τοποθέτησης εξοπλισμού καταστήματος Βελτίωση του δαπέδου Απομάκρυνση/ανατοποθέτηση εμποδίων Κατασκευή οδηγού όδευσης (με διαφορετική υφή και χρώμα) Διερεύνηση Διαπλάτυνσης πεζοδρομίου (για ελεύθερη όδευση τουλάχιστον 1,5μ.)
52	Παπαδιαμάντη	Ορφανίδου-Προβελέγγιου	Δυτική	Κατασκευή ράμπας σύνδεσης οδοστρώματος-πεζοδρομίου Βελτίωση του δαπέδου Απομάκρυνση/ανατοποθέτηση εμποδίων Κατασκευή οδηγού όδευσης (με διαφορετική υφή και χρώμα)
53	Παπαδιαμάντη	Ορφανίδου-Βρούτου	Ανατολική	Κατασκευή ράμπας σύνδεσης οδοστρώματος-πεζοδρομίου Βελτίωση του δαπέδου Κατασκευή οδηγού όδευσης (με διαφορετική υφή και χρώμα)
54	Τραλλέων	Ολοφύτου-Ουρανούπολεως	Βόρεια	Κατασκευή ράμπας σύνδεσης οδοστρώματος-πεζοδρομίου Βελτίωση του δαπέδου Απομάκρυνση/ανατοποθέτηση εμποδίων Κατασκευή οδηγού όδευσης (με διαφορετική υφή και χρώμα) Διερεύνηση Διαπλάτυνσης πεζοδρομίου (για ελεύθερη όδευση τουλάχιστον 1,5μ.)

**Π2: Πρόταση**

Προτεινόμενες Παρεμβάσεις Πεζοδρομίων Διαδρομή Μαρκορά - Σιτάκης - Τραλλέων				
A/A	Οδός	Οδός και τμήμα (από – έως)	Πλευρά πεζοδρομίου	Σχόλια/Προτάσεις
55	Τραλλέων	Ολοφύτου- Ουρανούπολεως	Νότια	Διασφάλιση ελεύθερου ύψους όδευσης πεζών (τουλάχιστον 2,2 μέτρα ύψος χωρίς εμπόδια εντός του χώρου) Κατασκευή ράμπας σύνδεσης οδοστρώματος-πεζοδρομίου Βελτίωση του δαπέδου Απομάκρυνση/ανατοποθέτηση εμποδίων Κατασκευή οδηγού όδευσης (με διαφορετική υφή και χρώμα)
56	Τραλλέων	Κλεωνών-Σιγανέου	Νότια	Κατασκευή ράμπας σύνδεσης οδοστρώματος-πεζοδρομίου Βελτίωση του δαπέδου Απομάκρυνση/ανατοποθέτηση εμποδίων Κατασκευή οδηγού όδευσης (με διαφορετική υφή και χρώμα) Διερεύνηση Διαπλάτυνσης πεζοδρομίου (για ελεύθερη όδευση τουλάχιστον 1,5μ.)
57	Τραλλέων	Κλεωνών-Σιγανέου	Βόρεια	Κατασκευή ράμπας σύνδεσης οδοστρώματος-πεζοδρομίου Βελτίωση του δαπέδου Απομάκρυνση/ανατοποθέτηση εμποδίων Κατασκευή οδηγού όδευσης (με διαφορετική υφή και χρώμα) Διερεύνηση Διαπλάτυνσης πεζοδρομίου (για ελεύθερη όδευση τουλάχιστον 1,5μ.)
58	Σιτάκης	Ιαλέμου-Ορφανίδου	Ανατολική	Διασφάλιση ελεύθερου ύψους όδευσης πεζών (τουλάχιστον 2,2 μέτρα ύψος χωρίς εμπόδια εντός του χώρου) Κατασκευή ράμπας σύνδεσης οδοστρώματος-πεζοδρομίου Βελτίωση του δαπέδου Απομάκρυνση/ανατοποθέτηση εμποδίων Κατασκευή οδηγού όδευσης (με διαφορετική υφή και χρώμα)
59	Σιτάκης	Ιαλέμου-Ορφανίδου	Δυτική	Διασφάλιση ελεύθερου ύψους όδευσης πεζών (τουλάχιστον 2,2 μέτρα ύψος χωρίς εμπόδια εντός του χώρου) Κατασκευή ράμπας σύνδεσης οδοστρώματος-πεζοδρομίου Βελτίωση του δαπέδου Απομάκρυνση/ανατοποθέτηση εμποδίων Κατασκευή οδηγού όδευσης (με διαφορετική υφή και χρώμα)

**Π2: Πρόταση**

Προτεινόμενες Παρεμβάσεις Πεζοδρομίων Διαδρομή Μαρκορά - Σιτάκης - Τραλλέων				
A/A	Οδός	Οδός και τμήμα (από – έως)	Πλευρά πεζοδρομίου	Σχόλια/Προτάσεις
60	Τραλλέων	Θυσσού-Κλεωνών	Νότια	Κατασκευή ράμπας σύνδεσης οδοστρώματος-πεζοδρομίου Έλεγχος για νομιμότητα τοποθέτησης εξοπλισμού καταστήματος Βελτίωση του δαπέδου Απομάκρυνση/ανατοποθέτηση εμποδίων Κατασκευή οδηγού όδευσης (με διαφορετική υφή και χρώμα) Διερεύνηση Διαπλάτυνσης πεζοδρομίου (για ελεύθερη όδευση τουλάχιστον 1,5μ.)
61	Τραλλέων	Θυσσού-Αβύδου	Βόρεια	Κατασκευή ράμπας σύνδεσης οδοστρώματος-πεζοδρομίου Βελτίωση του δαπέδου Κατασκευή οδηγού όδευσης (με διαφορετική υφή και χρώμα) Διερεύνηση Διαπλάτυνσης πεζοδρομίου (για ελεύθερη όδευση τουλάχιστον 1,5μ.)
62	Τραλλέων	Ηρακλείου-Σάμης	Βόρεια	Αναδιαμόρφωση διάβασης πεζών με κατάλληλη σήμανση Ανακατασκευή ράμπας σύνδεσης οδοστρώματος-πεζοδρομίου Εγκατάσταση φωτεινών σηματοδοτών με ήχο / και μπουτόν Βελτίωση του δαπέδου Απομάκρυνση/ανατοποθέτηση εμποδίων Κατασκευή οδηγού όδευσης (με διαφορετική υφή και χρώμα) Διερεύνηση Διαπλάτυνσης πεζοδρομίου (για ελεύθερη όδευση τουλάχιστον 1,5μ.)
63	Τραλλέων	Ηρακλείου-Σάμης	Νότια	Ανακατασκευή ράμπας σύνδεσης οδοστρώματος-πεζοδρομίου Βελτίωση του δαπέδου Απομάκρυνση/ανατοποθέτηση εμποδίων Κατασκευή οδηγού όδευσης (με διαφορετική υφή και χρώμα) Διερεύνηση Διαπλάτυνσης πεζοδρομίου (για ελεύθερη όδευση τουλάχιστον 1,5μ.)

**Π2: Πρόταση**

Προτεινόμενες Παρεμβάσεις Πεζοδρομίων Διαδρομή Μαρκορά - Σιτάκης - Τραλλέων				
A/A	Οδός	Οδός και τμήμα (από – έως)	Πλευρά πεζοδρομίου	Σχόλια/Προτάσεις
64	Τραλλέων	Αμυκλών- Συρακουσών	Βόρεια	Κατασκευή ράμπας σύνδεσης οδοστρώματος-πεζοδρομίου Βελτίωση του δαπέδου Απομάκρυνση/ανατοποθέτηση εμποδίων Κατασκευή οδηγού όδευσης (με διαφορετική υφή και χρώμα) Διερεύνηση Διαπλάτυνσης πεζοδρομίου (για ελεύθερη όδευση τουλάχιστον 1,5μ.)
65	Τραλλέων	Αμυκλών-Πανδοσίας	Νότια	Κατασκευή ράμπας σύνδεσης οδοστρώματος-πεζοδρομίου Έλεγχος για νομιμότητα τοποθέτησης εξοπλισμού καταστήματος Βελτίωση του δαπέδου Απομάκρυνση/ανατοποθέτηση εμποδίων Κατασκευή οδηγού όδευσης (με διαφορετική υφή και χρώμα)
66	Τραλλέων	Ακροθών-Ολοφύτου	Νότια	Κατασκευή ράμπας σύνδεσης οδοστρώματος-πεζοδρομίου Βελτίωση του δαπέδου Απομάκρυνση/ανατοποθέτηση εμποδίων Κατασκευή οδηγού όδευσης (με διαφορετική υφή και χρώμα) Διερεύνηση Διαπλάτυνσης πεζοδρομίου (για ελεύθερη όδευση τουλάχιστον 1,5μ.)
67	Τραλλέων	Ακροθών-Ολοφύτου	Βόρεια	Διασφάλιση ελεύθερου ύψους όδευσης πεζών (τουλάχιστον 2,2 μέτρα ύψος χωρίς εμπόδια εντός του χώρου) Κατασκευή ράμπας σύνδεσης οδοστρώματος-πεζοδρομίου Έλεγχος για νομιμότητα τοποθέτησης εξοπλισμού καταστήματος Βελτίωση του δαπέδου Απομάκρυνση/ανατοποθέτηση εμποδίων Κατασκευή οδηγού όδευσης (με διαφορετική υφή και χρώμα) Διερεύνηση Διαπλάτυνσης πεζοδρομίου (για ελεύθερη όδευση τουλάχιστον 1,5μ.)
68	Τραλλέων	Αβύδου-Κλεωνών	Βόρεια	Κατασκευή ράμπας σύνδεσης οδοστρώματος-πεζοδρομίου Βελτίωση του δαπέδου Απομάκρυνση/ανατοποθέτηση εμποδίων Κατασκευή οδηγού όδευσης (με διαφορετική υφή και χρώμα)

**Π2: Πρόταση**

Προτεινόμενες Παρεμβάσεις Πεζοδρομίων Διαδρομή Μαρκορά - Σιτάκης - Τραλλέων				
A/A	Οδός	Οδός και τμήμα (από – έως)	Πλευρά πεζοδρομίου	Σχόλια/Προτάσεις
				Διερεύνηση Διαπλάτυνσης πεζοδρομίου (για ελεύθερη όδευση τουλάχιστον 1,5μ.)
69	Σιτάκης	Χριστιανουπόλεως- Φείας	Δυτική	Διασφάλιση ελεύθερου ύψους όδευσης πεζών (τουλάχιστον 2,2 μέτρα ύψος χωρίς εμπόδια εντός του χώρου) Κατασκευή ράμπας σύνδεσης οδοστρώματος-πεζοδρομίου Βελτίωση του δαπέδου Απομάκρυνση/ανατοποθέτηση εμποδίων Ανακατασκευή οδηγού όδευσης (με διαφορετική υφή και χρώμα) Αντιμετώπιση παράνομης στάθμευσης (μέτρα αποτροπής)
70	Σιτάκης	Χριστιανουπόλεως- Αλιάρτου	Ανατολική	Διασφάλιση ελεύθερου ύψους όδευσης πεζών (τουλάχιστον 2,2 μέτρα ύψος χωρίς εμπόδια εντός του χώρου) Κατασκευή ράμπας σύνδεσης οδοστρώματος-πεζοδρομίου Βελτίωση του δαπέδου Απομάκρυνση/ανατοποθέτηση εμποδίων Κατασκευή οδηγού όδευσης (με διαφορετική υφή και χρώμα) Διερεύνηση Διαπλάτυνσης πεζοδρομίου (για ελεύθερη όδευση τουλάχιστον 1,5μ.) Αντιμετώπιση παράνομης στάθμευσης (μέτρα αποτροπής)
71	Σιτάκης	Φείας-Ανώνυμη	Δυτική	Διασφάλιση ελεύθερου ύψους όδευσης πεζών (τουλάχιστον 2,2 μέτρα ύψος χωρίς εμπόδια εντός του χώρου) Κατασκευή ράμπας σύνδεσης οδοστρώματος-πεζοδρομίου Βελτίωση του δαπέδου Απομάκρυνση/ανατοποθέτηση εμποδίων Κατασκευή οδηγού όδευσης (με διαφορετική υφή και χρώμα)

**Π2: Πρόταση**

Προτεινόμενες Παρεμβάσεις Πεζοδρομίων Διαδρομή Μαρκορά - Σιτάκης - Τραλλέων				
A/A	Οδός	Οδός και τμήμα (από – έως)	Πλευρά πεζοδρομίου	Σχόλια/Προτάσεις
72	Διοπόλεως	Σινόπουλου Τ.- Ίστρου	Ανατολική	Κατασκευή ράμπας σύνδεσης οδοστρώματος-πεζοδρομίου Βελτίωση του δαπέδου Απομάκρυνση/ανατοποθέτηση εμποδίων Κατασκευή οδηγού όδευσης (με διαφορετική υφή και χρώμα) Διερεύνηση Διαπλάτυνσης πεζοδρομίου (για ελεύθερη όδευση τουλάχιστον 1,5μ.)
73	Διοπόλεως	Σινόπουλου Τ.- Ίστρου	Δυτική	Κατασκευή ράμπας σύνδεσης οδοστρώματος-πεζοδρομίου Κατασκευή πεζοδρομίου με όλες τις προδιαγραφές προσβασιμότητας
74	Αντισσης	Σαβαγνών- Διοπόλεως	Νότια	Κατασκευή ράμπας σύνδεσης οδοστρώματος-πεζοδρομίου Βελτίωση του δαπέδου Κατασκευή οδηγού όδευσης (με διαφορετική υφή και χρώμα) Διερεύνηση Διαπλάτυνσης πεζοδρομίου (για ελεύθερη όδευση τουλάχιστον 1,5μ.)
75	Δημοσθένους (5ΔΚ)	Πτολεμαίων (Όρια Νέας Ιωνίας)-Ιστρίας	Ανατολική	Κατασκευή ράμπας σύνδεσης οδοστρώματος-πεζοδρομίου Βελτίωση του δαπέδου Απομάκρυνση/ανατοποθέτηση εμποδίων Κατασκευή οδηγού όδευσης (με διαφορετική υφή και χρώμα) Μετατροπής οδού σε ήπιας κυκλοφορίας (για πλάτος οδού <6.00μ ή αν δεν βγαίνει το πεζοδρόμιο να έχει ελεύθερο πλάτος όδευσης πάνω από 1,30μ) Διερεύνηση Διαπλάτυνσης πεζοδρομίου (για ελεύθερη όδευση τουλάχιστον 1,5μ.)
76	Δημοσθένους (5ΔΚ)	Πτολεμαίων (Όρια Νέας Ιωνίας)-Ιστρίας	Δυτική	Κατασκευή ράμπας σύνδεσης οδοστρώματος-πεζοδρομίου Βελτίωση του δαπέδου Κατασκευή οδηγού όδευσης (με διαφορετική υφή και χρώμα) Μετατροπής οδού σε ήπιας κυκλοφορίας (για πλάτος οδού <6.00μ ή αν δεν βγαίνει το πεζοδρόμιο να έχει ελεύθερο πλάτος όδευσης πάνω από 1,30μ) Διερεύνηση Διαπλάτυνσης πεζοδρομίου (για ελεύθερη όδευση τουλάχιστον 1,5μ.)

**Π2: Πρόταση**

Προτεινόμενες Παρεμβάσεις Πεζοδρομίων Διαδρομή Μαρκορά - Σιτάκης - Τραλλέων				
A/A	Οδός	Οδός και τμήμα (από – έως)	Πλευρά πεζοδρομίου	Σχόλια/Προτάσεις
77	Διοπόλεως	Ίστρου-Γάγγρας	Δυτική	Κατασκευή ράμπας σύνδεσης οδοστρώματος-πεζοδρομίου Βελτίωση του δαπέδου Απομάκρυνση/ανατοποθέτηση εμποδίων Κατασκευή οδηγού όδευσης (με διαφορετική υφή και χρώμα) Διερεύνηση Διαπλάτυνσης πεζοδρομίου (για ελεύθερη όδευση τουλάχιστον 1,5μ.) Αντιμετώπιση παράνομης στάθμευσης (μέτρα αποτροπής)
78	Διοπόλεως	Ίστρου-Άντισσης	Ανατολική	Κατασκευή ράμπας σύνδεσης οδοστρώματος-πεζοδρομίου Βελτίωση του δαπέδου Απομάκρυνση/ανατοποθέτηση εμποδίων Κατασκευή οδηγού όδευσης (με διαφορετική υφή και χρώμα) Αντιμετώπιση παράνομης στάθμευσης (μέτρα αποτροπής)
79	Σαβαγνηών	Ιστρίας-Αμισού	Δυτική	Κατασκευή ράμπας σύνδεσης οδοστρώματος-πεζοδρομίου Βελτίωση του δαπέδου Απομάκρυνση/ανατοποθέτηση εμποδίων Κατασκευή οδηγού όδευσης (με διαφορετική υφή και χρώμα) Διερεύνηση Διαπλάτυνσης πεζοδρομίου (για ελεύθερη όδευση τουλάχιστον 1,5μ.)
80	Σαβαγνηών	Ιστρίας-Αμισού	Ανατολική	Κατασκευή ράμπας σύνδεσης οδοστρώματος-πεζοδρομίου Βελτίωση του δαπέδου Απομάκρυνση/ανατοποθέτηση εμποδίων Κατασκευή οδηγού όδευσης (με διαφορετική υφή και χρώμα) Διερεύνηση Διαπλάτυνσης πεζοδρομίου (για ελεύθερη όδευση τουλάχιστον 1,5μ.)
81	Άντισσης	Διοπόλεως-Βερενίκης	Βόρεια	Κατασκευή ράμπας σύνδεσης οδοστρώματος-πεζοδρομίου Βελτίωση του δαπέδου Απομάκρυνση/ανατοποθέτηση εμποδίων Κατασκευή οδηγού όδευσης (με διαφορετική υφή και χρώμα) Διερεύνηση Διαπλάτυνσης πεζοδρομίου (για ελεύθερη όδευση τουλάχιστον 1,5μ.)

**Π2: Πρόταση**

Προτεινόμενες Παρεμβάσεις Πεζοδρομίων Διαδρομή Μαρκορά - Σιτάκης - Τραλλέων				
A/A	Οδός	Οδός και τμήμα (από – έως)	Πλευρά πεζοδρομίου	Σχόλια/Προτάσεις
82	Ιστρίας	Δημοσθένους (5ΔΚ)- Σαβαγηνών	Νότια	Κατασκευή ράμπας σύνδεσης οδοστρώματος-πεζοδρομίου Βελτίωση του δαπέδου Απομάκρυνση/ανατοποθέτηση εμποδίων Κατασκευή οδηγού όδευσης (με διαφορετική υφή και χρώμα)
83	Ιστρίας	Δημοσθένους (5ΔΚ)- Σαβαγηνών	Νότια	Κατασκευή ράμπας σύνδεσης οδοστρώματος-πεζοδρομίου Κατασκευή πεζοδρομίου με όλες τις προδιαγραφές προσβασιμότητας Μετατροπής οδού σε ήπιας κυκλοφορίας (για πλάτος οδού <6.00μ ή αν δεν βγαίνει το πεζοδρόμιο να έχει ελεύθερο πλάτος όδευσης πάνω από 1,30μ)
84	Ιστρίας	Δημοσθένους (5ΔΚ)- Σαβαγηνών	Βόρεια	Κατασκευή ράμπας σύνδεσης οδοστρώματος-πεζοδρομίου Απομάκρυνση/ανατοποθέτηση εμποδίων Κατασκευή πεζοδρομίου με όλες τις προδιαγραφές προσβασιμότητας Μετατροπής οδού σε ήπιας κυκλοφορίας (για πλάτος οδού <6.00μ ή αν δεν βγαίνει το πεζοδρόμιο να έχει ελεύθερο πλάτος όδευσης πάνω από 1,30μ)
85	Διοπόλεως	Γάγγρας-Άντισσης	Δυτική	Κατασκευή ράμπας σύνδεσης οδοστρώματος-πεζοδρομίου Βελτίωση του δαπέδου Απομάκρυνση/ανατοποθέτηση εμποδίων Κατασκευή οδηγού όδευσης (με διαφορετική υφή και χρώμα) Αντιμετώπιση παράνομης στάθμευσης (μέτρα αποτροπής)
86	Σιτάκης	Ανώνυμη-Φωκά Ιωάννου	Δυτική	Διασφάλιση ελεύθερου ύψους όδευσης πεζών (τουλάχιστον 2,2 μέτρα ύψος χωρίς εμπόδια εντός του χώρου) Ανακατασκευή ράμπας σύνδεσης οδοστρώματος-πεζοδρομίου Εγκατάσταση φωτεινών σηματοδοτών με ήχο / και μπουτόν Βελτίωση του δαπέδου Απομάκρυνση/ανατοποθέτηση εμποδίων Κατασκευή οδηγού όδευσης (με διαφορετική υφή και χρώμα)

**Π2: Πρόταση**

Προτεινόμενες Παρεμβάσεις Πεζοδρομίων Διαδρομή Μαρκορά - Σιτάκης - Τραλλέων				
A/A	Οδός	Οδός και τμήμα (από – έως)	Πλευρά πεζοδρομίου	Σχόλια/Προτάσεις
87	Σιτάκης	Άντισσης- Ανδριτσαίνης	Δυτική	Κατασκευή ράμπας σύνδεσης οδοστρώματος-πεζοδρομίου Βελτίωση του δαπέδου Απομάκρυνση/ανατοποθέτηση εμποδίων Κατασκευή οδηγού όδευσης (με διαφορετική υφή και χρώμα) Διερεύνηση Διαπλάτυνσης πεζοδρομίου (για ελεύθερη όδευση τουλάχιστον 1,5μ.)
88	Σιτάκης	Άντισσης- Ανδριτσαίνης	Ανατολική	Κατασκευή ράμπας σύνδεσης οδοστρώματος-πεζοδρομίου Βελτίωση του δαπέδου Απομάκρυνση/ανατοποθέτηση εμποδίων Κατασκευή οδηγού όδευσης (με διαφορετική υφή και χρώμα) Αντιμετώπιση παράνομης στάθμευσης (μέτρα αποτροπής)
89	Σιτάκης	Ανδριτσαίνης- Χριστιανουπόλεως	Ανατολική	Διασφάλιση ελεύθερου ύψους όδευσης πεζών (τουλάχιστον 2,2 μέτρα ύψος χωρίς εμπόδια εντός του χώρου) Κατασκευή ράμπας σύνδεσης οδοστρώματος-πεζοδρομίου Βελτίωση του δαπέδου Απομάκρυνση/ανατοποθέτηση εμποδίων Διερεύνηση Διαπλάτυνσης πεζοδρομίου (για ελεύθερη όδευση τουλάχιστον 1,5μ.)
90	Σιτάκης	Ανδριτσαίνης- Χριστιανουπόλεως	Δυτική	Διασφάλιση ελεύθερου ύψους όδευσης πεζών (τουλάχιστον 2,2 μέτρα ύψος χωρίς εμπόδια εντός του χώρου) Κατασκευή ράμπας σύνδεσης οδοστρώματος-πεζοδρομίου Βελτίωση του δαπέδου Απομάκρυνση/ανατοποθέτηση εμποδίων Κατασκευή οδηγού όδευσης (με διαφορετική υφή και χρώμα) Διερεύνηση Διαπλάτυνσης πεζοδρομίου (για ελεύθερη όδευση τουλάχιστον 1,5μ.)

**Π2: Πρόταση**

Προτεινόμενες Παρεμβάσεις Πεζοδρομίων Διαδρομή Μαρκορά - Σιτάκης - Τραλλέων				
A/A	Οδός	Οδός και τμήμα (από – έως)	Πλευρά πεζοδρομίου	Σχόλια/Προτάσεις
91	Σαβαγηνών	Αμισού-Αιγιοσθενών	Δυτική	Κατασκευή ράμπας σύνδεσης οδοστρώματος-πεζοδρομίου Βελτίωση του δαπέδου Απομάκρυνση/ανατοποθέτηση εμποδίων Κατασκευή οδηγού όδευσης (με διαφορετική υφή και χρώμα) Διερεύνηση Διαπλάτυνσης πεζοδρομίου (για ελεύθερη όδευση τουλάχιστον 1,5μ.)
92	Σαβαγηνών	Αμισού-Αιγιοσθενών	Ανατολική	Κατασκευή ράμπας σύνδεσης οδοστρώματος-πεζοδρομίου Βελτίωση του δαπέδου Απομάκρυνση/ανατοποθέτηση εμποδίων Κατασκευή οδηγού όδευσης (με διαφορετική υφή και χρώμα) Διερεύνηση Διαπλάτυνσης πεζοδρομίου (για ελεύθερη όδευση τουλάχιστον 1,5μ.)
93	Σιτάκης	Αλιάρτου-Φωκά Ιωάννου	Ανατολική	Διασφάλιση ελεύθερου ύψους όδευσης πεζών (τουλάχιστον 2,2 μέτρα ύψος χωρίς εμπόδια εντός του χώρου) Αναδιαμόρφωση διάβασης πεζών με κατάλληλη σήμανση Ανακατασκευή ράμπας σύνδεσης οδοστρώματος-πεζοδρομίου Εγκατάσταση φωτεινών σηματοδοτών με ήχο / και μπουτόν Βελτίωση του δαπέδου Απομάκρυνση/ανατοποθέτηση εμποδίων Κατασκευή οδηγού όδευσης (με διαφορετική υφή και χρώμα) Μετατροπής οδού σε ήπιας κυκλοφορίας (για πλάτος οδού <6.00μ ή αν δεν βγαίνει το πεζοδρόμιο να έχει ελεύθερο πλάτος όδευσης πάνω από 1,30μ)
94	Σιτάκης	-1	Δυτική	Διασφάλιση ελεύθερου ύψους όδευσης πεζών (τουλάχιστον 2,2 μέτρα ύψος χωρίς εμπόδια εντός του χώρου) Κατασκευή ράμπας σύνδεσης οδοστρώματος-πεζοδρομίου Βελτίωση του δαπέδου Απομάκρυνση/ανατοποθέτηση εμποδίων Κατασκευή οδηγού όδευσης (με διαφορετική υφή και χρώμα) Μετατροπής οδού σε ήπιας κυκλοφορίας

**Π2: Πρόταση**

Προτεινόμενες Παρεμβάσεις Πεζοδρομίων Διαδρομή Μαρκορά - Σιτάκης - Τραλλέων				
A/A	Οδός	Οδός και τμήμα (από – έως)	Πλευρά πεζοδρομίου	Σχόλια/Προτάσεις
				(για πλάτος οδού <6.00μ ή αν δεν βγαίνει το πεζοδρόμιο να έχει ελεύθερο πλάτος όδευσης πάνω από 1,30μ) Διερεύνηση Διαπλάτυνσης πεζοδρομίου (για ελεύθερη όδευση τουλάχιστον 1,5μ.)

**Πίνακας 39: Προτεινόμενες Παρεμβάσεις Κοινόχρηστων Χώρων – Διαδρομή Μαρκορά - Σιτάκης - Τραλλέων**

Προτεινόμενες Παρεμβάσεις Κοινόχρηστων Χώρων Διαδρομή Μαρκορά - Σιτάκης - Τραλλέων			
A/A	Όνομα Κοινόχρηστου Χώρου	Διεύθυνση	Τύπος παρέμβασης
1	Πλ. Παπαλουκά	Πλ. Παπαλουκά Σπύρου	Διαμόρφωση/αναδιαμόρφωση ράμπας για την ισόπεδη σύνδεση του πεζοδρομίου με το Κοινόχρηστο Χώρο, με κατάλληλη σήμανση Διαμόρφωση διάβασης πεζών μπροστά στην είσοδο στο Κοινόχρηστο Χώρο, με κατάλληλη σήμανση Κατασκευή οδηγού όδευσης εντός του χώρου Βελτίωση του δαπέδου/επίστρωση εντός του χώρου
2	Πλ. Παπαδιαμάντη	Πλ. Παπαδιαμάντη	Διαμόρφωση/αναδιαμόρφωση ράμπας για την ισόπεδη σύνδεση του πεζοδρομίου με το Κοινόχρηστο Χώρο, με κατάλληλη σήμανση Διαμόρφωση διάβασης πεζών μπροστά στην είσοδο στο Κοινόχρηστο Χώρο, με κατάλληλη σήμανση Έλεγχος για νομιμότητα τοποθέτησης εξοπλισμού καταστήματος (Περίπτερο) Κατασκευή οδηγού όδευσης εντός του χώρου Βελτίωση του δαπέδου/επίστρωση εντός του χώρου
3	Πλ. Φωκά Ιωάννου & Σιτάκης	Φωκά Ιωάννου, Σιτάκης, Σιγανέου	Κατασκευή οδηγού όδευσης εντός του χώρου Τοποθέτηση χώρων ανάπαυσης Κατασκευή οδηγού όδευσης εντός του χώρου Βελτίωση του δαπέδου/επίστρωση εντός του χώρου

**Π2: Πρόταση**

Προτεινόμενες Παρεμβάσεις Κοινόχρηστων Χώρων Διαδρομή Μαρκορά - Σιτάκης - Τραλλέων			
A/A	Όνομα Κοινόχρηστου Χώρου	Διεύθυνση	Τύπος παρέμβασης
4	Πλ. Εργατών Πολεμιστών	Αγησιλάου Γεωργούλα, Ωρωπού, Τραλλέων, Αμυκλών	Κατασκευή οδηγού όδευσης εντός του χώρου Εγκατάσταση Σήμανσης Καταφυγής Έλεγχος για νομιμότητα τοποθέτησης εξοπλισμού καταστήματος Τοποθέτηση Οδηγού Όδευσης 0,30 μ πριν την αρχή και το τέλος της σκάλας Δημιουργία μακέτας χώρου αφής (Braille) Δημιουργία κοινόχρηστου χώρου υγιεινής (WC) εξυπηρέτησης ΑμεΑ Παρεμβάσεις στο πλαίσιο φύτευσης (τοποθέτηση σχάρας/σοβατεπί) Βελτίωση του δαπέδου/επίστρωση εντός του χώρου
5	Άλσος Προφήτη Ηλία	Σαβαγηνών & Διοπόλεως	Κατασκευή οδηγού όδευσης εντός του χώρου Εγκατάσταση Σήμανσης Καταφυγής Τοποθέτηση Οδηγού Όδευσης 0,30 μ πριν την αρχή και το τέλος της σκάλας Δημιουργία μακέτας χώρου αφής (Braille) Δημιουργία κοινόχρηστου χώρου υγιεινής (WC) εξυπηρέτησης ΑμεΑ Παρεμβάσεις στο πλαίσιο φύτευσης (τοποθέτηση σχάρας/σοβατεπί) Βελτίωση του δαπέδου/επίστρωση εντός του χώρου
6	Πάρκο Οδού Κλεωνών	Κλεωνών, Φείας, Σιτάκης	Διερεύνηση Ανάπλασης του χώρου με χαρακτηριστικά προσβασιμότητας
7	Πλ. Αγίου Αντωνίου	Πλ. Αγίου Αντωνίου	Παρόλο που βρίσκεται στην κυριότητα του Δήμου Αθηναίων, μοιάζει να είναι αποκλειστικής χρήσης της εκκλησίας. Διερεύνηση ιδιοκτησιακού καθεστώτος και έλεγχος νομιμότητας χρήσης χώρου Αν ανήκει στο Δήμο: Διερεύνηση Ανάπλασης του χώρου με χαρακτηριστικά προσβασιμότητας

**Πίνακας 40: Προτεινόμενες Παρεμβάσεις Δημόσιων Κτιρίων – Διαδρομή Μαρκορά - Σιτάκης - Τραλλέων**

Προτεινόμενες Παρεμβάσεις Δημόσιων Κτιρίων Διαδρομή Μαρκορά - Σιτάκης - Τραλλέων			
A/A	Όνομα Κτιρίου	Διεύθυνση	Τύπος παρέμβασης
1	99 Νηπιαγωγείο	Τέω 56	Βελτίωση του δαπέδου/επίστρωση εντός του χώρου Κατασκευή οδηγού όδευσης έως την είσοδο
2	30 Νηπιαγωγείο	Τραλλέων & Ωρωπού	Βελτίωση του δαπέδου/επίστρωση εντός του χώρου Κατασκευή οδηγού όδευσης έως την είσοδο
3	145 Νηπιαγωγείο	Τραλλέων & Ωρωπού	Βελτίωση του δαπέδου/επίστρωση εντός του χώρου Κατασκευή οδηγού όδευσης έως την είσοδο
4	144 Νηπιαγωγείο	Γεωργούλια & Ωρωπού	Βελτίωση του δαπέδου/επίστρωση εντός του χώρου Κατασκευή οδηγού όδευσης έως την είσοδο
5	143 Νηπιαγωγείο	Γεωργούλια & Ωρωπού	Βελτίωση του δαπέδου/επίστρωση εντός του χώρου Κατασκευή οδηγού όδευσης έως την είσοδο
6	25 Δημοτικό Σχολείο Αθηνών	Πανδοσίας 2 & Τραλλέων	Βελτίωση του δαπέδου/επίστρωση εντός του χώρου Κατασκευή οδηγού όδευσης έως την είσοδο
7	174 Δημοτικό Σχολείο Αθηνών	Πανδοσίας & Τραλλέων	Βελτίωση του δαπέδου/επίστρωση εντός του χώρου Κατασκευή οδηγού όδευσης έως την είσοδο
8	113 Δημοτικό Σχολείο Αθηνών	Σιτάκης & Φωκά	Βελτίωση του δαπέδου/επίστρωση εντός του χώρου Κατασκευή οδηγού όδευσης έως την είσοδο

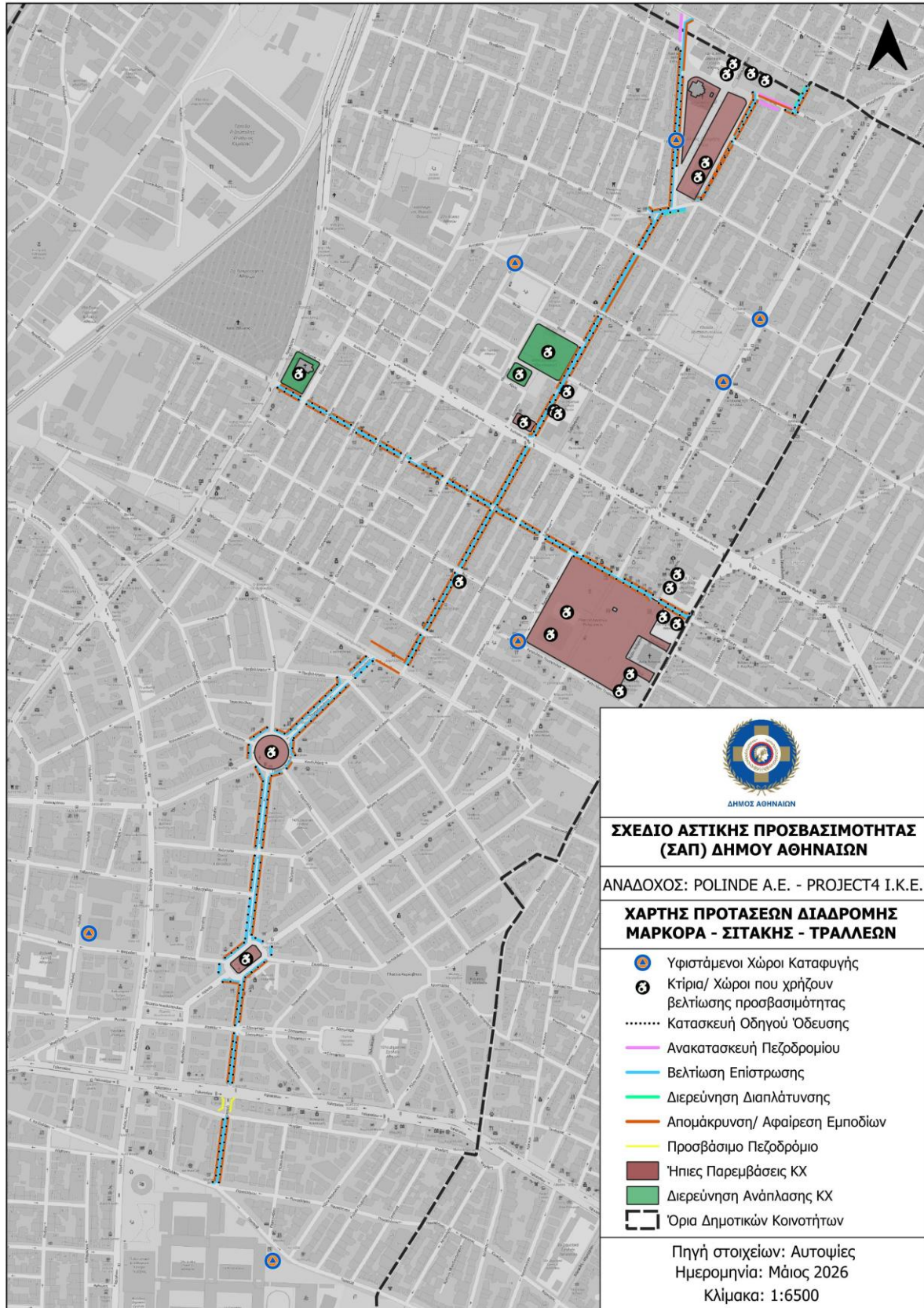
**Π2: Πρόταση**

Προτεινόμενες Παρεμβάσεις Δημόσιων Κτιρίων Διαδρομή Μαρκορά - Σιτάκης - Τραλλέων			
A/A	Όνομα Κτιρίου	Διεύθυνση	Τύπος παρέμβασης
9	121 Νηπιαγωγείο	Σιτάκης & Φωκά	Βελτίωση του δαπέδου/επίστρωση εντός του χώρου Κατασκευή οδηγού όδευσης έως την είσοδο
10	98 Νηπιαγωγείο	Σιτάκης & Φωκά	Βελτίωση του δαπέδου/επίστρωση εντός του χώρου Κατασκευή οδηγού όδευσης έως την είσοδο
11	133 Νηπιαγωγείο	Χαλκοματαδών & Ιστρίας	Βελτίωση του δαπέδου/επίστρωση εντός του χώρου Κατασκευή οδηγού όδευσης έως την είσοδο
12	2 Νηπιαγωγείο	Χαλκοματαδών & Ιστρίας	Βελτίωση του δαπέδου/επίστρωση εντός του χώρου Κατασκευή οδηγού όδευσης έως την είσοδο
13	88 Δημοτικό Σχολείο Αθηνών	Διοπόλεως & Ναζλή	Βελτίωση του δαπέδου/επίστρωση εντός του χώρου Κατασκευή οδηγού όδευσης έως την είσοδο Διαμόρφωση ράμπας για ισόπεδη σύνδεση πεζοδρομίου – κτιρίου
14	34 Δημοτικό Σχολείο Αθηνών	Διοπόλεως & Χαλκωματάδων	Βελτίωση του δαπέδου/επίστρωση εντός του χώρου Κατασκευή οδηγού όδευσης έως την είσοδο Διαμόρφωση ράμπας για ισόπεδη σύνδεση πεζοδρομίου – κτιρίου
15	536 Αθλητικό Κέντρο - Άγιος Ανδρέας	Τέω & Αμυκλών	Βελτίωση του δαπέδου/επίστρωση εντός του χώρου Κατασκευή οδηγού όδευσης έως την είσοδο
16	536 - Τέω, Αμυκλών - Πλ. Λαμπρινής (Παιδική Χαρά)	Πλ. Λαμπρινής	Διαμόρφωση προσβάσιμης παιδικής χαράς (με όργανα συμπερίληψης) Κατασκευή οδηγού όδευσης έως την είσοδο
17	528 Αθλητικό Κέντρο - Ριζούπολη	Σαβαγνητών & Διοπόλεως	Κατασκευή οδηγού όδευσης έως την είσοδο

**Π2: Πρόταση**

<b>Προτεινόμενες Παρεμβάσεις Δημόσιων Κτιρίων                      Διαδρομή Μαρκορά - Σιτάκης - Τραλλέων</b>			
<b>A/A</b>	<b>Όνομα Κτιρίου</b>	<b>Διεύθυνση</b>	<b>Τύπος παρέμβασης</b>
18	528 - Σαβαγηνών & Διοπόλεως (Παιδική Χαρά)	Σαβαγηνών & Διοπόλεως	Διαμόρφωση προσβάσιμης παιδικής χαράς (με όργανα συμπερίληψης) Βελτίωση του δαπέδου/επίστρωση εντός του χώρου Κατασκευή οδηγού όδευσης έως την είσοδο

**Χάρτης 15: Διαδρομή Μαρκορά - Σιτάκης - Τραλλέων – Προτεινόμενες παρεμβάσεις**



#### 4.1.13 Οδός Φωκίωνος - Βελβενδού

**Πίνακας 41: Προτεινόμενες Παρεμβάσεις Πεζοδρομίων – Διαδρομή Φωκίωνος - Βελβενδού**

Προτεινόμενες Παρεμβάσεις Πεζοδρομίων Διαδρομή Φωκίωνος - Βελβενδού				
A/A	Οδός	Οδός και τμήμα (από – έως)	Πλευρά πεζοδρομίου	Σχόλια/Προτάσεις
1	Φωκίωνος Νέγρη	Χαιρωνείας- Σποργίλου	Πεζόδρομος	Κατασκευή ράμπας σύνδεσης οδοστρώματος-πεζοδρομίου Έλεγχος για νομιμότητα τοποθέτησης εξοπλισμού καταστήματος Βελτίωση του δαπέδου Απομάκρυνση/ανατοποθέτηση εμποδίων Κατασκευή οδηγού όδευσης (με διαφορετική υφή και χρώμα) Αντιμετώπιση παράνομης στάθμευσης (μέτρα αποτροπής)
2	Φωκίωνος Νέγρη	Σποργίλου- Ζακύνθου	Πεζόδρομος	Κατασκευή ράμπας σύνδεσης οδοστρώματος-πεζοδρομίου Έλεγχος για νομιμότητα τοποθέτησης εξοπλισμού καταστήματος Βελτίωση του δαπέδου Απομάκρυνση/ανατοποθέτηση εμποδίων Κατασκευή οδηγού όδευσης (με διαφορετική υφή και χρώμα)
3	Φωκίωνος Νέγρη	Σποράδων- Επτανήσου	Πεζόδρομος	Αναδιαμόρφωση διάβασης πεζών με κατάλληλη σήμανση Ανακατασκευή ράμπας σύνδεσης οδοστρώματος-πεζοδρομίου Έλεγχος για νομιμότητα τοποθέτησης εξοπλισμού καταστήματος Βελτίωση του δαπέδου Απομάκρυνση/ανατοποθέτηση εμποδίων Κατασκευή οδηγού όδευσης (με διαφορετική υφή και χρώμα)
4	Φωκίωνος Νέγρη	Σκύρου- Χαιρωνείας	Πεζόδρομος	Κατασκευή ράμπας σύνδεσης οδοστρώματος-πεζοδρομίου Έλεγχος για νομιμότητα τοποθέτησης εξοπλισμού καταστήματος Βελτίωση του δαπέδου Απομάκρυνση/ανατοποθέτηση εμποδίων Κατασκευή οδηγού όδευσης (με διαφορετική υφή και χρώμα)

**Π2: Πρόταση**

<b>Προτεινόμενες Παρεμβάσεις Πεζοδρομίων Διαδρομή Φωκίωνος - Βελβενδού</b>				
<b>A/A</b>	<b>Οδός</b>	<b>Οδός και τμήμα (από – έως)</b>	<b>Πλευρά πεζοδρομίου</b>	<b>Σχόλια/Προτάσεις</b>
5	Φωκίωνος Νέγρη	Σκοπέλου-Σκύρου	Πεζόδρομος	Αναδιαμόρφωση διάβασης πεζών με κατάλληλη σήμανση Κατασκευή ράμπας σύνδεσης οδοστρώματος-πεζοδρομίου Βελτίωση του δαπέδου Κατασκευή οδηγού όδευσης (με διαφορετική υφή και χρώμα)
6	Φωκίωνος Νέγρη	Σικίνου-Αγίας Ζώνης	Πεζόδρομος	Ανακατασκευή ράμπας σύνδεσης οδοστρώματος-πεζοδρομίου Έλεγχος για νομιμότητα τοποθέτησης εξοπλισμού καταστήματος Βελτίωση του δαπέδου Απομάκρυνση/ανατοποθέτηση εμποδίων Κατασκευή οδηγού όδευσης (με διαφορετική υφή και χρώμα)
7	Φωκίωνος Νέγρη	Ζακύνθου- Σποράδων	Πεζόδρομος	Αναδιαμόρφωση διάβασης πεζών με κατάλληλη σήμανση Ανακατασκευή ράμπας σύνδεσης οδοστρώματος-πεζοδρομίου Βελτίωση του δαπέδου Κατασκευή οδηγού όδευσης (με διαφορετική υφή και χρώμα)
8	Φωκίωνος Νέγρη	Επτανήσου- Δροσοπούλου Ιωάννου	Πεζόδρομος	Αναδιαμόρφωση διάβασης πεζών με κατάλληλη σήμανση Ανακατασκευή ράμπας σύνδεσης οδοστρώματος-πεζοδρομίου Έλεγχος για νομιμότητα τοποθέτησης εξοπλισμού καταστήματος Βελτίωση του δαπέδου Απομάκρυνση/ανατοποθέτηση εμποδίων Παρεμβάσεις στο πλαίσιο φύτευσης (τοποθέτηση σχάρας/σοβατεπί) Κατασκευή οδηγού όδευσης (με διαφορετική υφή και χρώμα) Αντιμετώπιση παράνομης στάθμευσης (μέτρα αποτροπής)
9	Φωκίωνος Νέγρη	Επτανήσου- Δροσοπούλου Ιωάννου	Πεζόδρομος	Κατασκευή ράμπας σύνδεσης οδοστρώματος-πεζοδρομίου Έλεγχος για νομιμότητα τοποθέτησης εξοπλισμού καταστήματος Βελτίωση του δαπέδου Απομάκρυνση/ανατοποθέτηση εμποδίων Παρεμβάσεις στο πλαίσιο φύτευσης

**Π2: Πρόταση**

<b>Προτεινόμενες Παρεμβάσεις Πεζοδρομίων Διαδρομή Φωκίωνος - Βελβενδού</b>				
<b>A/A</b>	<b>Οδός</b>	<b>Οδός και τμήμα (από – έως)</b>	<b>Πλευρά πεζοδρομίου</b>	<b>Σχόλια/Προτάσεις</b>
				(τοποθέτηση σχάρας/σοβατεπί) Κατασκευή οδηγού όδευσης (με διαφορετική υφή και χρώμα) Αντιμετώπιση παράνομης στάθμευσης (μέτρα αποτροπής)
10	Φωκίωνος Νέγρη	Έκτορος-Σικίνου	Πεζόδρομος	Κατασκευή ράμπας σύνδεσης οδοστρώματος-πεζοδρομίου Έλεγχος για νομιμότητα τοποθέτησης εξοπλισμού καταστήματος Βελτίωση του δαπέδου Απομάκρυνση/ανατοποθέτηση εμποδίων Κατασκευή οδηγού όδευσης (με διαφορετική υφή και χρώμα) Αντιμετώπιση παράνομης στάθμευσης (μέτρα αποτροπής)
11	Φωκίωνος Νέγρη	Αγίου Μελετίου-Αγαθουπόλεως	Νότια	Ανακατασκευή ράμπας σύνδεσης οδοστρώματος-πεζοδρομίου Εγκατάσταση φωτεινών σηματοδοτών με ήχο / και μπουτόν Βελτίωση του δαπέδου Απομάκρυνση/ανατοποθέτηση εμποδίων Παρεμβάσεις στο πλαίσιο φύτευσης (τοποθέτηση σχάρας/σοβατεπί) Κατασκευή οδηγού όδευσης (με διαφορετική υφή και χρώμα) Αντιμετώπιση παράνομης στάθμευσης (μέτρα αποτροπής)
12	Φωκίωνος Νέγρη	Αγίου Μελετίου-Αγαθουπόλεως	Βόρεια	Ανακατασκευή ράμπας σύνδεσης οδοστρώματος-πεζοδρομίου Βελτίωση του δαπέδου Απομάκρυνση/ανατοποθέτηση εμποδίων Παρεμβάσεις στο πλαίσιο φύτευσης (τοποθέτηση σχάρας/σοβατεπί) Κατασκευή οδηγού όδευσης (με διαφορετική υφή και χρώμα) Διερεύνηση Διαπλάτυνσης πεζοδρομίου (για ελεύθερη όδευση τουλάχιστον 1,5μ.)

**Π2: Πρόταση**

<b>Προτεινόμενες Παρεμβάσεις Πεζοδρομίων Διαδρομή Φωκίωνος - Βελβενδού</b>				
<b>A/A</b>	<b>Οδός</b>	<b>Οδός και τμήμα (από – έως)</b>	<b>Πλευρά πεζοδρομίου</b>	<b>Σχόλια/Προτάσεις</b>
13	Φωκίωνος Νέγρη	Αγίας Ζώνης- Επτανήσου	Πεζόδρομος	Ανακατασκευή ράμπας σύνδεσης οδοστρώματος-πεζοδρομίου Έλεγχος για νομιμότητα τοποθέτησης εξοπλισμού καταστήματος Βελτίωση του δαπέδου Απομάκρυνση/ανατοποθέτηση εμποδίων Κατασκευή οδηγού όδευσης (με διαφορετική υφή και χρώμα)
14	Φωκίωνος Νέγρη	Αγαθουπόλεως- Δροσοπούλου Ιωάννου	Βόρεια	Αναδιαμόρφωση διάβασης πεζών με κατάλληλη σήμανση Ανακατασκευή ράμπας σύνδεσης οδοστρώματος-πεζοδρομίου Βελτίωση του δαπέδου Απομάκρυνση/ανατοποθέτηση εμποδίων Κατασκευή οδηγού όδευσης (με διαφορετική υφή και χρώμα)
15	Πλ. Κανάρη	Φωκίωνος Νέγρη- Καλογερά	Νότια	Ανακατασκευή ράμπας σύνδεσης οδοστρώματος-πεζοδρομίου Έλεγχος για νομιμότητα τοποθέτησης εξοπλισμού καταστήματος Βελτίωση του δαπέδου Απομάκρυνση/ανατοποθέτηση εμποδίων Κατασκευή οδηγού όδευσης (με διαφορετική υφή και χρώμα)
16	Κύπρου	Φαιδριάδων- Υακίνθου	Βόρεια	Χρονισμός φωτεινών σηματοδοτών Πλήρης υποβιβασμός νησίδας ώστε να ισοπεδώνεται πλήρως με την άσφαλτο (κλίση 0%) Τοποθέτηση Φωτεινού Σηματοδότη με μπουτόν πάνω στη νησίδα Αναδιαμόρφωση διάβασης πεζών με κατάλληλη σήμανση Κατασκευή ράμπας σύνδεσης οδοστρώματος-πεζοδρομίου Έλεγχος για νομιμότητα τοποθέτησης εξοπλισμού καταστήματος Βελτίωση του δαπέδου Απομάκρυνση/ανατοποθέτηση εμποδίων Κατασκευή οδηγού όδευσης (με διαφορετική υφή και χρώμα)
17	Βελβενδού	Φαέθοντος-Αίγλης	Βόρεια	Κατασκευή ράμπας σύνδεσης οδοστρώματος-πεζοδρομίου Έλεγχος για νομιμότητα τοποθέτησης

**Π2: Πρόταση**

Προτεινόμενες Παρεμβάσεις Πεζοδρομίων Διαδρομή Φωκίωνος - Βελβενδού				
A/A	Οδός	Οδός και τμήμα (από – έως)	Πλευρά πεζοδρομίου	Σχόλια/Προτάσεις
				εξοπλισμού καταστήματος Βελτίωση του δαπέδου Απομάκρυνση/ανατοποθέτηση εμποδίων Κατασκευή οδηγού όδευσης (με διαφορετική υφή και χρώμα)
18	Βελβενδού	Φαέθοντος-Αίγλης	Νότια	Κατασκευή ράμπας σύνδεσης οδοστρώματος-πεζοδρομίου Βελτίωση του δαπέδου Απομάκρυνση/ανατοποθέτηση εμποδίων Κατασκευή οδηγού όδευσης (με διαφορετική υφή και χρώμα)
19	Φωκίωνος Νέγρη	Σκοπέλου-Σκύρου	Πεζόδρομος	Κατασκευή ράμπας σύνδεσης οδοστρώματος-πεζοδρομίου Έλεγχος για νομιμότητα τοποθέτησης εξοπλισμού καταστήματος Βελτίωση του δαπέδου Απομάκρυνση/ανατοποθέτηση εμποδίων Κατασκευή οδηγού όδευσης (με διαφορετική υφή και χρώμα)
20	Φωκίωνος Νέγρη	Σκοπέλου-Σκύρου	Πεζόδρομος	Αναδιαμόρφωση διάβασης πεζών με κατάλληλη σήμανση Κατασκευή ράμπας σύνδεσης οδοστρώματος-πεζοδρομίου Έλεγχος για νομιμότητα τοποθέτησης εξοπλισμού καταστήματος Βελτίωση του δαπέδου Απομάκρυνση/ανατοποθέτηση εμποδίων Παρεμβάσεις στο πλαίσιο φύτευσης (τοποθέτηση σχάρας/σοβατεπί) Κατασκευή οδηγού όδευσης (με διαφορετική υφή και χρώμα) Αντιμετώπιση παράνομης στάθμευσης (μέτρα αποτροπής)
21	Βελβενδού	Πύθωνος-Πλ. Κανάρη	Βόρεια	Κατασκευή ράμπας σύνδεσης οδοστρώματος-πεζοδρομίου Έλεγχος για νομιμότητα τοποθέτησης εξοπλισμού καταστήματος Βελτίωση του δαπέδου Απομάκρυνση/ανατοποθέτηση εμποδίων Κατασκευή οδηγού όδευσης (με διαφορετική υφή και χρώμα)

**Π2: Πρόταση**

<b>Προτεινόμενες Παρεμβάσεις Πεζοδρομίων Διαδρομή Φωκίωνος - Βελβενδού</b>				
<b>A/A</b>	<b>Οδός</b>	<b>Οδός και τμήμα (από – έως)</b>	<b>Πλευρά πεζοδρομίου</b>	<b>Σχόλια/Προτάσεις</b>
22	Πλ. Κανάρη	Πυθίας-Κρίσης	Βόρεια	Ανακατασκευή ράμπας σύνδεσης οδοστρώματος-πεζοδρομίου Έλεγχος για νομιμότητα τοποθέτησης εξοπλισμού καταστήματος Βελτίωση του δαπέδου Απομάκρυνση/ανατοποθέτηση εμποδίων Κατασκευή οδηγού όδευσης (με διαφορετική υφή και χρώμα)
23	Φωκίωνος Νέγρη	Πλ. Κανάρη-Σκοπέλου	Πεζόδρομος	Κατασκευή ράμπας σύνδεσης οδοστρώματος-πεζοδρομίου Βελτίωση του δαπέδου Κατασκευή οδηγού όδευσης (με διαφορετική υφή και χρώμα)
24	Φωκίωνος Νέγρη	Πλ. Κανάρη-Καραγιάννη Λέλας	Πεζόδρομος	Κατασκευή ράμπας σύνδεσης οδοστρώματος-πεζοδρομίου Έλεγχος για νομιμότητα τοποθέτησης εξοπλισμού καταστήματος Βελτίωση του δαπέδου Απομάκρυνση/ανατοποθέτηση εμποδίων Κατασκευή οδηγού όδευσης (με διαφορετική υφή και χρώμα)
25	Βελβενδού	Οστρόβου-Βλυχού	Νότια	Κατασκευή ράμπας σύνδεσης οδοστρώματος-πεζοδρομίου Βελτίωση του δαπέδου Απομάκρυνση/ανατοποθέτηση εμποδίων Κατασκευή οδηγού όδευσης (με διαφορετική υφή και χρώμα) Αντιμετώπιση παράνομης στάθμευσης (μέτρα αποτροπής)
26	Πλ. Κανάρη	Κυψέλης-Βελβενδού	Ανατολική	Κατασκευή ράμπας σύνδεσης οδοστρώματος-πεζοδρομίου Βελτίωση του δαπέδου Απομάκρυνση/ανατοποθέτηση εμποδίων Κατασκευή οδηγού όδευσης (με διαφορετική υφή και χρώμα) Διερεύνηση Διαπλάτυνσης πεζοδρομίου (για ελεύθερη όδευση τουλάχιστον 1,5μ.)
27	Πλ. Κανάρη	Κύπρου-Φωκίωνος Νέγρη	Δυτική	Κατασκευή ράμπας σύνδεσης οδοστρώματος-πεζοδρομίου Βελτίωση του δαπέδου Απομάκρυνση/ανατοποθέτηση εμποδίων Κατασκευή οδηγού όδευσης (με διαφορετική υφή και χρώμα)

**Π2: Πρόταση**

Προτεινόμενες Παρεμβάσεις Πεζοδρομίων Διαδρομή Φωκίωνος - Βελβενδού				
A/A	Οδός	Οδός και τμήμα (από – έως)	Πλευρά πεζοδρομίου	Σχόλια/Προτάσεις
28	Πλ. Κανάρη	Κρίσησης- Φαιδριάδων	Βόρεια	Αναδιαμόρφωση διάβασης πεζών με κατάλληλη σήμανση Ανακατασκευή ράμπας σύνδεσης οδοστρώματος-πεζοδρομίου Βελτίωση του δαπέδου Απομάκρυνση/ανατοποθέτηση εμποδίων Κατασκευή οδηγού όδευσης (με διαφορετική υφή και χρώμα)
29	Βελβενδού	Καυκάσου-Βλυχού	Νότια	Κατασκευή προέκτασης στη διάβαση Αναδιαμόρφωση διάβασης πεζών με κατάλληλη σήμανση Κατασκευή ράμπας σύνδεσης οδοστρώματος-πεζοδρομίου Εγκατάσταση φωτεινών σηματοδοτών με ήχο / και μπουτόν Βελτίωση του δαπέδου Απομάκρυνση/ανατοποθέτηση εμποδίων Κατασκευή οδηγού όδευσης (με διαφορετική υφή και χρώμα) Διερεύνηση Διαπλάτυνσης πεζοδρομίου (για ελεύθερη όδευση τουλάχιστον 1,5μ.)
30	Πλ. Κανάρη	Καλογερά-Κυψέλης	Νότια	Κατασκευή ράμπας σύνδεσης οδοστρώματος-πεζοδρομίου Έλεγχος για νομιμότητα τοποθέτησης εξοπλισμού καταστήματος Βελτίωση του δαπέδου Απομάκρυνση/ανατοποθέτηση εμποδίων Κατασκευή οδηγού όδευσης (με διαφορετική υφή και χρώμα)
31	Βελβενδού	Ιαπετού-Φαέθοντος	Νότια	Κατασκευή ράμπας σύνδεσης οδοστρώματος-πεζοδρομίου Βελτίωση του δαπέδου Απομάκρυνση/ανατοποθέτηση εμποδίων Κατασκευή οδηγού όδευσης (με διαφορετική υφή και χρώμα) Αντιμετώπιση παράνομης στάθμευσης (μέτρα αποτροπής)

**Π2: Πρόταση**

Προτεινόμενες Παρεμβάσεις Πεζοδρομίων Διαδρομή Φωκίωνος - Βελβενδού				
A/A	Οδός	Οδός και τμήμα (από – έως)	Πλευρά πεζοδρομίου	Σχόλια/Προτάσεις
32	Βελβενδού	Ιαπετού-Φαέθοντος	Βόρεια	Κατασκευή ράμπας σύνδεσης οδοστρώματος-πεζοδρομίου Έλεγχος για νομιμότητα τοποθέτησης εξοπλισμού καταστήματος Βελτίωση του δαπέδου Απομάκρυνση/ανατοποθέτηση εμποδίων Κατασκευή οδηγού όδευσης (με διαφορετική υφή και χρώμα) Αντιμετώπιση παράνομης στάθμευσης (μέτρα αποτροπής)
33	Βελβενδού	Θαύμαντος-Ιαπετού	Νότια	Κατασκευή ράμπας σύνδεσης οδοστρώματος-πεζοδρομίου Βελτίωση του δαπέδου Κατασκευή οδηγού όδευσης (με διαφορετική υφή και χρώμα) Αντιμετώπιση παράνομης στάθμευσης (μέτρα αποτροπής)
34	Βελβενδού	Θαύμαντος-Ιαπετού	Βόρεια	Κατασκευή ράμπας σύνδεσης οδοστρώματος-πεζοδρομίου Έλεγχος για νομιμότητα τοποθέτησης εξοπλισμού καταστήματος Βελτίωση του δαπέδου Απομάκρυνση/ανατοποθέτηση εμποδίων Κατασκευή οδηγού όδευσης (με διαφορετική υφή και χρώμα) Αντιμετώπιση παράνομης στάθμευσης (μέτρα αποτροπής)
35	Βελβενδού	Ερατούς- Νικάνορος	Βόρεια	Εξοπλισμός για αποκλεισμό διέλευσης ΙΧ (κολωνάκια) Κατασκευή ράμπας σύνδεσης οδοστρώματος-πεζοδρομίου Βελτίωση του δαπέδου Κατασκευή οδηγού όδευσης (με διαφορετική υφή και χρώμα) Αντιμετώπιση παράνομης στάθμευσης (μέτρα αποτροπής)
36	Βελβενδού	Βελβενδού- Κερκύρας	Νότια	Κατασκευή ράμπας σύνδεσης οδοστρώματος-πεζοδρομίου Εγκατάσταση φωτεινών σηματοδοτών με ήχο / και μπουτόν Βελτίωση του δαπέδου Απομάκρυνση/ανατοποθέτηση εμποδίων

**Π2: Πρόταση**

Προτεινόμενες Παρεμβάσεις Πεζοδρομίων Διαδρομή Φωκίωνος - Βελβενδού				
A/A	Οδός	Οδός και τμήμα (από – έως)	Πλευρά πεζοδρομίου	Σχόλια/Προτάσεις
				Κατασκευή οδηγού όδευσης (με διαφορετική υφή και χρώμα)
37	Βελβενδού	Ερατούς-Θαύμαντος	Βόρεια	Αναδιαμόρφωση διάβασης πεζών με κατάλληλη σήμανση Κατασκευή ράμπας σύνδεσης οδοστρώματος-πεζοδρομίου Εγκατάσταση φωτεινών σηματοδοτών με ήχο / και μπουτόν Βελτίωση του δαπέδου Κατασκευή οδηγού όδευσης (με διαφορετική υφή και χρώμα) Αντιμετώπιση παράνομης στάθμευσης (μέτρα αποτροπής)
38	Πλ. Κανάρη	Βελβενδού-Πυθίας	Βόρεια	Κατασκευή ράμπας σύνδεσης οδοστρώματος-πεζοδρομίου Κατασκευή πεζοδρομίου με όλες τις προδιαγραφές προσβασιμότητας
39	Βελβενδού	Βελβενδού-Κερκύρας	Νότια	Κατασκευή ράμπας σύνδεσης οδοστρώματος-πεζοδρομίου Βελτίωση του δαπέδου Κατασκευή οδηγού όδευσης (με διαφορετική υφή και χρώμα)
40	Βελβενδού	Αίγλης-Φιλοτίμου	Νότια	Διασφάλιση ελεύθερου ύψους όδευσης πεζών (τουλάχιστον 2,2 μέτρα ύψος χωρίς εμπόδια εντός του χώρου) Κατασκευή ράμπας σύνδεσης οδοστρώματος-πεζοδρομίου Βελτίωση του δαπέδου Απομάκρυνση/ανατοποθέτηση εμποδίων Κατασκευή οδηγού όδευσης (με διαφορετική υφή και χρώμα)
41	Βελβενδού	Αίγλης-Πύθωνος	Βόρεια	Κατασκευή ράμπας σύνδεσης οδοστρώματος-πεζοδρομίου Βελτίωση του δαπέδου Κατασκευή οδηγού όδευσης (με διαφορετική υφή και χρώμα)
42	Βελβενδού	Αετών-Νικάνορος	Βόρεια	Κατασκευή προέκτασης στη διάβαση Τοποθέτηση στάθμης ανάπαυσης Αναδιαμόρφωση διάβασης πεζών με κατάλληλη σήμανση Κατασκευή ράμπας σύνδεσης

**Π2: Πρόταση**

Προτεινόμενες Παρεμβάσεις Πεζοδρομίων Διαδρομή Φωκίωνος - Βελβενδού				
A/A	Οδός	Οδός και τμήμα (από – έως)	Πλευρά πεζοδρομίου	Σχόλια/Προτάσεις
				οδοστρώματος-πεζοδρομίου Εγκατάσταση φωτεινών σηματοδοτών με ήχο / και μπουτόν Βελτίωση του δαπέδου Κατασκευή οδηγού όδευσης (με διαφορετική υφή και χρώμα)
43	Φωκίωνος Νέγρη	Αγαθουπόλεως- Δροσοπούλου Ιωάννου	Βόρεια	Αναδιαμόρφωση διάβασης πεζών με κατάλληλη σήμανση Ανακατασκευή ράμπας σύνδεσης οδοστρώματος-πεζοδρομίου Εγκατάσταση φωτεινών σηματοδοτών με ήχο / και μπουτόν Βελτίωση του δαπέδου Απομάκρυνση/ανατοποθέτηση εμποδίων Κατασκευή οδηγού όδευσης (με διαφορετική υφή και χρώμα)

**Πίνακας 42: Προτεινόμενες Παρεμβάσεις Κοινόχρηστων Χώρων – Διαδρομή Φωκίωνος - Βελβενδού**

Προτεινόμενες Παρεμβάσεις Κοινόχρηστων Χώρων Διαδρομή Φωκίωνος - Βελβενδού			
A/A	Όνομα Κοινόχρηστου Χώρου	Διεύθυνση	Τύπος παρέμβασης
1	Φωκίωνος Νέγρη	Φωκίωνος Νέγρη	Κατασκευή οδηγού όδευσης εντός του χώρου Παρεμβάσεις στο πλαίσιο φύτευσης (τοποθέτηση σχάρας/σοβατεπί) Βελτίωση ηλεκτροφωτισμού (επαρκής φωτισμός προσβασιμότητας) Τοποθέτηση επιγραφών καθοδήγησης (προς προσβάσιμες εισόδους) Εγκατάσταση Σήμανσης Καταφυγής

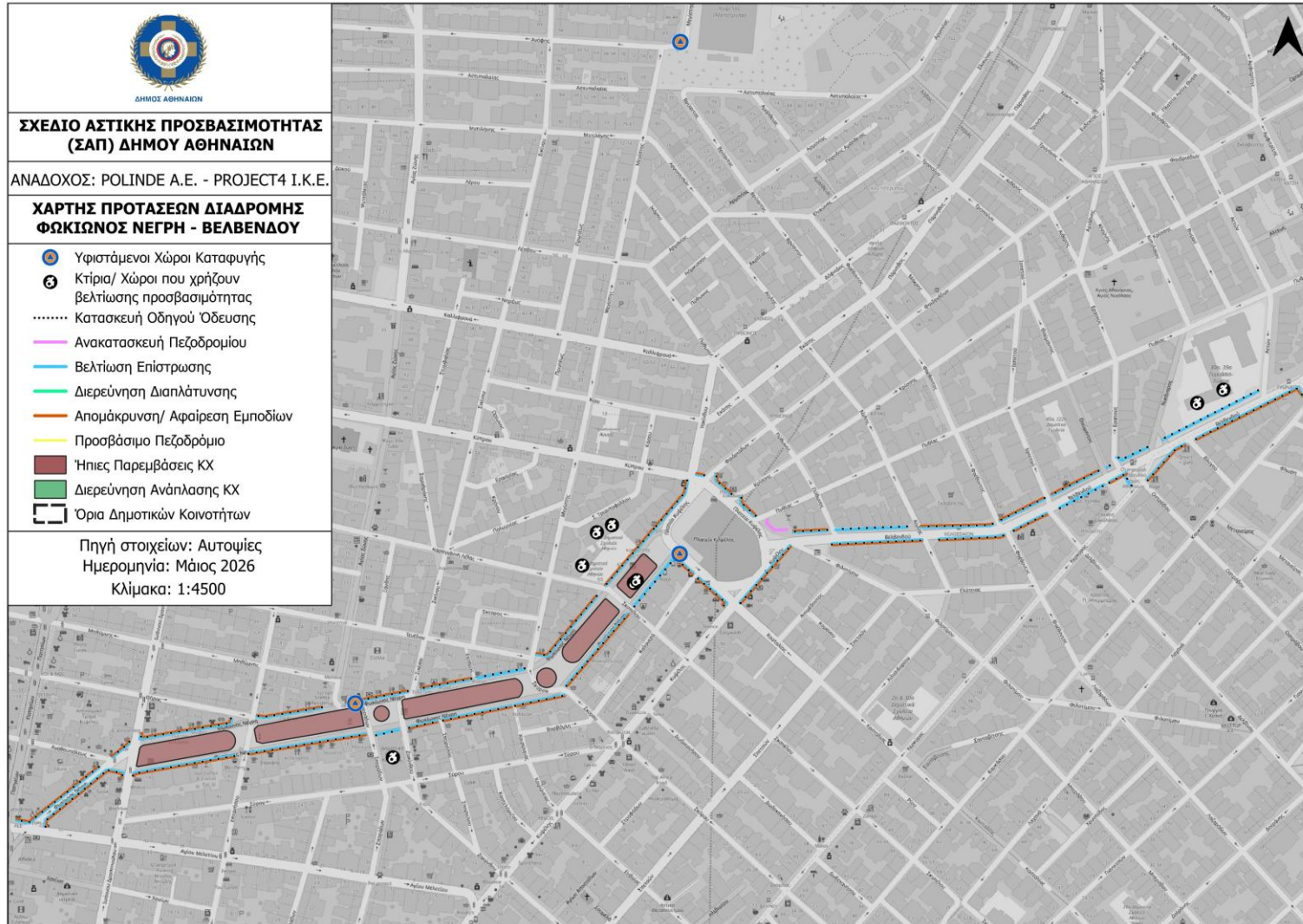
**Πίνακας 43: Προτεινόμενες Παρεμβάσεις Δημόσιων Κτιρίων – Διαδρομή Φωκίωνος - Βελβενδού**

Προτεινόμενες Παρεμβάσεις Δημόσιων Κτιρίων Διαδρομή Φωκίωνος - Βελβενδού			
A/A	Όνομα Κτιρίου	Διεύθυνση	Τύπος παρέμβασης
1	24 Νηπιαγωγείο	Φωκ. Νέγρη 63	Κατασκευή οδηγού όδευσης έως την είσοδο Διαμόρφωση/Αναδιαμόρφωση ράμπας για ισόπεδη σύνδεση πεζοδρομίου – κτιρίου
2	26 Δημοτικό Σχολείο Αθηνών	Φωκ. Νέγρη 63	Κατασκευή οδηγού όδευσης έως την είσοδο Διαμόρφωση/Αναδιαμόρφωση ράμπας για ισόπεδη σύνδεση πεζοδρομίου – κτιρίου
3	139 Νηπιαγωγείο	Φωκ. Νέγρη 63	Κατασκευή οδηγού όδευσης έως την είσοδο Διαμόρφωση ράμπας για ισόπεδη σύνδεση πεζοδρομίου – κτιρίου
4	39 Γυμνάσιο Αθηνών	Βελβενδού 47	Κατασκευή οδηγού όδευσης έως την είσοδο Διαμόρφωση ράμπας για ισόπεδη σύνδεση πεζοδρομίου – κτιρίου
5	39 Γενικό Λύκειο Αθηνών	Βελβενδού 47	Κατασκευή οδηγού όδευσης έως την είσοδο Διαμόρφωση ράμπας για ισόπεδη σύνδεση πεζοδρομίου – κτιρίου

**Π2: Πρόταση**

Προτεινόμενες Παρεμβάσεις Δημόσιων Κτιρίων Διαδρομή Φωκίωνος - Βελβενδού			
A/A	Όνομα Κτιρίου	Διεύθυνση	Τύπος παρέμβασης
6	Δημοτική Αγορά Κυψέλης	Φ. Νέγρη & Σποράδων	Δημιουργία μακέτας χώρου αφής (Braille) Τοποθέτηση επιγραφών καθοδήγησης (προς προσβάσιμες εισόδους) Κατασκευή οδηγού όδευσης έως την είσοδο
7	Παιδική Χαρά 1 (Φωκίωνος Νέγρη & Σκοπέλου)	Φωκίωνος Νέγρη & Σκοπέλου	Κατασκευή οδηγού όδευσης έως την είσοδο Αναδιαμόρφωση ράμπας για ισόπεδη σύνδεση πεζοδρομίου – κτιρίου Διαμόρφωση προσβάσιμης παιδικής χαράς (με όργανα συμπερίληψης)
8	Παιδική Χαρά 2 (Φωκίωνος Νέγρη & Σκοπέλου)	Φωκίωνος Νέγρη & Σκοπέλου	Κατασκευή οδηγού όδευσης έως την είσοδο Αναδιαμόρφωση ράμπας για ισόπεδη σύνδεση πεζοδρομίου – κτιρίου Διαμόρφωση προσβάσιμης παιδικής χαράς (με όργανα συμπερίληψης) Τοποθέτηση δημόσιων χώρων ύδρευσης (βρύσες χαμηλού ύψους) - Επαναλειτουργία των υφιστάμενων

Χάρτης 16: Διαδρομή Φωκίωνος - Βελβενδού – Προτεινόμενες παρεμβάσεις



#### 4.1.14 Οδός Αλεξανδρείας

**Πίνακας 44: Προτεινόμενες Παρεμβάσεις Πεζοδρομίων – Διαδρομή Αλεξανδρείας**

Προτεινόμενες Παρεμβάσεις Πεζοδρομίων Διαδρομή Αλεξανδρείας				
A/A	Οδός	Τμήμα (από – έως)	Πλευρά πεζοδρομίου	Σχόλια/Προτάσεις
1	Αλεξανδρείας	Λένορμαν - Ιωαννίνων	Νότια	Κατασκευή οδηγού όδευσης τυφλών (με διαφορετική υφή και χρώμα) (με διαφορετική υφή και χρώμα) Μεγάλης κλίμακας απομάκρυνση/ανατοποθέτηση εμποδίων (δομικών στοιχείων) Βελτίωση του δαπέδου/επίστρωσης του πεζοδρομίου Διαμόρφωση διάβασης με κατάλληλη σήμανση Αναδιαμόρφωση ράμπας εξυπηρέτησης με κατάλληλη σήμανση
2	Αλεξανδρείας	Λένορμαν - Ιωαννίνων	Βόρεια	Κατασκευή οδηγού όδευσης τυφλών (με διαφορετική υφή και χρώμα) Μεγάλης κλίμακας απομάκρυνση/ανατοποθέτηση εμποδίων (δομικών στοιχείων) Βελτίωση του δαπέδου/επίστρωσης του πεζοδρομίου Αναδιαμόρφωση διάβασης με κατάλληλη σήμανση Αναδιαμόρφωση ράμπας εξυπηρέτησης με κατάλληλη σήμανση Αναδιαμόρφωση διαχωριστικής νησίδας με κατάλληλη σήμανση
3	Αλεξανδρείας	Άστρους - Λένορμαν	Νότια	Κατασκευή οδηγού όδευσης τυφλών (με διαφορετική υφή και χρώμα) Διαμόρφωση διάβασης με κατάλληλη σήμανση Αναδιαμόρφωση ράμπας εξυπηρέτησης με κατάλληλη σήμανση
4	Αλεξανδρείας	Άστρους - Λένορμαν	Βόρεια	Κατασκευή οδηγού όδευσης τυφλών (με διαφορετική υφή και χρώμα) Διερεύνηση Διαπλάτυνσης πεζοδρομίου (για ελεύθερη όδευση τουλάχιστον 1,5μ.) Βελτίωση του δαπέδου/επίστρωσης του πεζοδρομίου Διαμόρφωση διάβασης με κατάλληλη σήμανση Αναδιαμόρφωση ράμπας εξυπηρέτησης με κατάλληλη σήμανση
5	Αλεξανδρείας	Μοναστηρίου - Άστρους	Νότια	Κατασκευή οδηγού όδευσης τυφλών (με διαφορετική υφή και χρώμα) Μεγάλης κλίμακας απομάκρυνση/ανατοποθέτηση εμποδίων (δομικών στοιχείων)

**Π2: Πρόταση**

Προτεινόμενες Παρεμβάσεις Πεζοδρομίων Διαδρομή Αλεξανδρείας				
A/A	Οδός	Τμήμα (από – έως)	Πλευρά πεζοδρομίου	Σχόλια/Προτάσεις
				Διερεύνηση Διαπλάτυνσης πεζοδρομίου (για ελεύθερη όδευση τουλάχιστον 1,5μ.) Βελτίωση του δαπέδου/επίστρωσης του πεζοδρομίου Διαμόρφωση διάβασης με κατάλληλη σήμανση Διαμόρφωση ράμπας εξυπηρέτησης με κατάλληλη σήμανση
6	Αλεξανδρείας	Μοναστηρίου - Αστρους	Βόρεια	Κατασκευή οδηγού όδευσης τυφλών (με διαφορετική υφή και χρώμα) Μεγάλης κλίμακας απομάκρυνση/ανατοποθέτηση εμποδίων (δομικών στοιχείων) Διερεύνηση Διαπλάτυνσης πεζοδρομίου (για ελεύθερη όδευση τουλάχιστον 1,5μ.) Βελτίωση του δαπέδου/επίστρωσης του πεζοδρομίου Διαμόρφωση διάβασης με κατάλληλη σήμανση Διαμόρφωση ράμπας εξυπηρέτησης με κατάλληλη σήμανση
7	Αλεξανδρείας	Μαραθωνομάχων - Μοναστηρίου	Νότια	Κατασκευή οδηγού όδευσης τυφλών (με διαφορετική υφή και χρώμα) Ήπια απομάκρυνση/ανατοποθέτηση εμποδίων (αστικού εξοπλισμού και φύτευσης) Διερεύνηση Διαπλάτυνσης πεζοδρομίου (για ελεύθερη όδευση τουλάχιστον 1,5μ.) Βελτίωση του δαπέδου/επίστρωσης του πεζοδρομίου Παρεμβάσεις στο πλαίσιο φύτευσης (τοποθέτηση σχάρας) Διαμόρφωση διάβασης με κατάλληλη σήμανση Διαμόρφωση ράμπας εξυπηρέτησης με κατάλληλη σήμανση
8	Αλεξανδρείας	Μαραθωνομάχων - Μοναστηρίου	Βόρεια	Κατασκευή οδηγού όδευσης τυφλών (με διαφορετική υφή και χρώμα) Μεγάλης κλίμακας απομάκρυνση/ανατοποθέτηση εμποδίων (δομικών στοιχείων) Διερεύνηση Διαπλάτυνσης πεζοδρομίου (για ελεύθερη όδευση τουλάχιστον 1,5μ.) Διαμόρφωση ράμπας εξυπηρέτησης με κατάλληλη σήμανση
9	Αλεξανδρείας	Γεμίνου - Μαραθωνομάχων	Νότια	Κατασκευή οδηγού όδευσης τυφλών (με διαφορετική υφή και χρώμα) Μεγάλης κλίμακας απομάκρυνση/ανατοποθέτηση εμποδίων (δομικών στοιχείων) Βελτίωση του δαπέδου/επίστρωσης του πεζοδρομίου

**Π2: Πρόταση**

Προτεινόμενες Παρεμβάσεις Πεζοδρομίων Διαδρομή Αλεξανδρείας				
A/A	Οδός	Τμήμα (από – έως)	Πλευρά πεζοδρομίου	Σχόλια/Προτάσεις
				Διαμόρφωση διάβασης με κατάλληλη σήμανση Διαμόρφωση ράμπας εξυπηρέτησης με κατάλληλη σήμανση
10	Αλεξανδρείας	Τέρμα Αλεξανδρείας	Βόρεια	Κατασκευή οδηγού όδευσης τυφλών (με διαφορετική υφή και χρώμα) Κατασκευή πεζοδρομίου (ολόκληρο ή τμηματικά) Βελτίωση του δαπέδου/επίστρωσης του πεζοδρομίου Αναδιαμόρφωση διάβασης με κατάλληλη σήμανση Διαμόρφωση ράμπας εξυπηρέτησης με κατάλληλη σήμανση

**Πίνακας 45: Προτεινόμενες Παρεμβάσεις Κοινόχρηστων Χώρων Διαδρομή Αλεξάνδρειας**

Προτεινόμενες Παρεμβάσεις Κοινόχρηστων Χώρων Διαδρομή Αλεξανδρείας			
A/A	Όνομα Κοινόχρηστου Χώρου	Διεύθυνση	Παρεμβάσεις
1	Πλατεία Σ. Πετρούλα	Αλεξανδρείας, Λένορμαν	Κατασκευή οδηγού όδευσης τυφλών (με διαφορετική υφή και χρώμα) εντός χώρου Δημιουργία κοινόχρηστου WC εξυπηρέτησης ΑμεΑ Τοποθέτηση εξοπλισμού ΑμεΑ / σήμανση Τοποθέτηση δημόσιων χώρων ύδρευσης (βρύσες χαμηλού ύψους)
2	Γήπεδα Καλαθοσφαίρισης πλατείας Πετρούλα	Αλεξανδρείας, Λένορμαν	Δημιουργία μακέτας χώρου αφής (Braille) Δημιουργία ηχητικής υπηρεσίας ενημέρωσης

**Πίνακας 46: Προτεινόμενες Παρεμβάσεις Δημοσίων Κτιρίων Διαδρομή Αλεξάνδρειας**

Προτεινόμενες Παρεμβάσεις Δημοσίων Κτιρίων Διαδρομή Αλεξάνδρειας			
A/A	Όνομα Κτιρίου	Διεύθυνση	Παρεμβάσεις
1	4 <sup>ο</sup> Δημοτικό Διαμέρισμα	Αλεξάνδρειας 33	Απομάκρυνση/ανατοποθέτηση εμποδίων εκτός του κτιρίου Τοποθέτηση επιγραφών καθοδήγησης (προς προσβάσιμες εισόδους)

Χάρτης 17: Οδός Αλεξανδρείας – Προτεινόμενες παρεμβάσεις



## 4.1.15 Οδοί Ανδρομάχης - Θεόδωρου Δεληγιάννη - Μαιζώνος

Πίνακας 47: Προτεινόμενες Παρεμβάσεις Πεζοδρομίων – Διαδρομή Ανδρομάχης - Θεόδωρου Δεληγιάννη – Μαιζώνος

Προτεινόμενες Παρεμβάσεις Πεζοδρομίων Διαδρομή Ανδρομάχης - Θεόδωρου Δεληγιάννη - Μαιζώνος				
A/A	Οδός	Τμήμα (από – έως)	Πλευρά πεζοδρομίου	Σχόλια/Προτάσεις
1	Ανδρομάχης	Κεραμέων - Θεόδωρου Δεληγιαννίδη	Νότια	Κατασκευή οδηγού όδευσης τυφλών (με διαφορετική υφή και χρώμα) Μεγάλης κλίμακας απομάκρυνση/ανατοποθέτηση εμποδίων (δομικών στοιχείων) Αναδιαμόρφωση διάβασης με κατάλληλη σήμανση Διαμόρφωση ράμπας εξυπηρέτησης με κατάλληλη σήμανση Αναδιαμόρφωση διαχωριστικής νησίδας με κατάλληλη σήμανση
2	Ανδρομάχης	Σιδηροδρόμων - Θεόδωρου Δεληγιαννίδη	Βόρεια	Κατασκευή οδηγού όδευσης τυφλών (με διαφορετική υφή και χρώμα) Μεγάλης κλίμακας απομάκρυνση/ανατοποθέτηση εμποδίων (δομικών στοιχείων) Αναδιαμόρφωση διάβασης με κατάλληλη σήμανση Διαμόρφωση ράμπας εξυπηρέτησης με κατάλληλη σήμανση Αναδιαμόρφωση διαχωριστικής νησίδας με κατάλληλη σήμανση
3	Θεόδωρου Δεληγιαννίδη	Ανδρομάχης - Μαιζώνος	Ανατολικά	Κατασκευή οδηγού όδευσης τυφλών (με διαφορετική υφή και χρώμα) Αναδιαμόρφωση διάβασης με κατάλληλη σήμανση Αναδιαμόρφωση διαχωριστικής νησίδας με κατάλληλη σήμανση Διαμόρφωση ράμπας εξυπηρέτησης με κατάλληλη σήμανση
4	Θεόδωρου Δεληγιαννίδη	Ανδρομάχης - Μαιζώνος	Δυτικά	Κατασκευή οδηγού όδευσης τυφλών (με διαφορετική υφή και χρώμα) Αναδιαμόρφωση διάβασης με κατάλληλη σήμανση Αναδιαμόρφωση διαχωριστικής νησίδας με κατάλληλη σήμανση Διαμόρφωση ράμπας εξυπηρέτησης με κατάλληλη σήμανση
5	Μαιζώνος	Σάμου-Θεοδ. Δεληγιάννη	Νότια	Κατασκευή οδηγού όδευσης τυφλών (με διαφορετική υφή και χρώμα) Διερεύνηση Διαπλάτυνσης πεζοδρομίου (για ελεύθερη όδευση τουλάχιστον 1,5μ.)

**Π2: Πρόταση**

Προτεινόμενες Παρεμβάσεις Πεζοδρομίων Διαδρομή Ανδρομάχης - Θεόδωρου Δεληγιάννη - Μαιζώνος				
A/A	Οδός	Τμήμα (από – έως)	Πλευρά πεζοδρομίου	Σχόλια/Προτάσεις
				Βελτίωση του δαπέδου/επίστρωσης του πεζοδρομίου Διαμόρφωση διάβασης με κατάλληλη σήμανση Αναδιαμόρφωση ράμπας εξυπηρέτησης με κατάλληλη σήμανση
6	Μαιζώνος	Σάμου - Θεοδ. Δεληγιάννη	Βόρεια	Κατασκευή οδηγού όδευσης τυφλών (με διαφορετική υφή και χρώμα) Ήπια απομάκρυνση/ανατοποθέτηση εμποδίων (αστικού εξοπλισμού και φύτευσης) Διερεύνηση Διαπλάτυνσης πεζοδρομίου (για ελεύθερη όδευση τουλάχιστον 1,5μ.) Βελτίωση του δαπέδου/επίστρωσης του πεζοδρομίου Διαμόρφωση διάβασης με κατάλληλη σήμανση Αναδιαμόρφωση ράμπας εξυπηρέτησης με κατάλληλη σήμανση Παρεμβάσεις στο πλαίσιο φύτευσης (τοποθέτηση σχάρας)
7	Μαιζώνος	Χίου - Σάμου	Βόρεια	Κατασκευή οδηγού όδευσης τυφλών (με διαφορετική υφή και χρώμα) Ήπια απομάκρυνση/ανατοποθέτηση εμποδίων (αστικού εξοπλισμού και φύτευσης) Διερεύνηση Διαπλάτυνσης πεζοδρομίου (για ελεύθερη όδευση τουλάχιστον 1,5μ.) Βελτίωση του δαπέδου/επίστρωσης του πεζοδρομίου Παρεμβάσεις στο πλαίσιο φύτευσης (τοποθέτηση σχάρας) Διαμόρφωση διάβασης με κατάλληλη σήμανση Αναδιαμόρφωση ράμπας εξυπηρέτησης με κατάλληλη σήμανση
8	Μαιζώνος	Χίου - Σάμου	Νότια	Κατασκευή οδηγού όδευσης τυφλών (με διαφορετική υφή και χρώμα) Μεγάλης κλίμακας απομάκρυνση/ανατοποθέτηση εμποδίων (δομικών στοιχείων) Διερεύνηση Διαπλάτυνσης πεζοδρομίου (για ελεύθερη όδευση τουλάχιστον 1,5μ.) Βελτίωση του δαπέδου/επίστρωσης του πεζοδρομίου Διαμόρφωση διάβασης με κατάλληλη σήμανση Αναδιαμόρφωση ράμπας εξυπηρέτησης με κατάλληλη σήμανση
9	Μαιζώνος	Ψαρών - Χίου	Νότια	Κατασκευή οδηγού όδευσης τυφλών (με διαφορετική υφή και χρώμα) Διερεύνηση Διαπλάτυνσης πεζοδρομίου (για ελεύθερη όδευση τουλάχιστον 1,5μ.) Βελτίωση του δαπέδου/επίστρωσης του πεζοδρομίου

**Π2: Πρόταση**

Προτεινόμενες Παρεμβάσεις Πεζοδρομίων Διαδρομή Ανδρομάχης - Θεόδωρου Δεληγιάννη - Μαιζώνος				
A/A	Οδός	Τμήμα (από – έως)	Πλευρά πεζοδρομίου	Σχόλια/Προτάσεις
				Διαμόρφωση διάβασης με κατάλληλη σήμανση Αναδιαμόρφωση ράμπας εξυπηρέτησης με κατάλληλη σήμανση
10	Μαιζώνος	Ψαρών - Χίου	Βόρεια	Κατασκευή οδηγού όδευσης τυφλών (με διαφορετική υφή και χρώμα) Μεγάλης κλίμακας απομάκρυνση/ανατοποθέτηση εμποδίων (δομικών στοιχείων) Διερεύνηση Διαπλάτυνσης πεζοδρομίου (για ελεύθερη όδευση τουλάχιστον 1,5μ.) Βελτίωση του δαπέδου/επίστρωσης του πεζοδρομίου Διαμόρφωση διάβασης με κατάλληλη σήμανση Αναδιαμόρφωση ράμπας εξυπηρέτησης με κατάλληλη σήμανση
11	Μαιζώνος	Ακομινάτου - Ψαρών	Βόρεια	Κατασκευή οδηγού όδευσης τυφλών (με διαφορετική υφή και χρώμα) Διερεύνηση Διαπλάτυνσης πεζοδρομίου (για ελεύθερη όδευση τουλάχιστον 1,5μ.) Βελτίωση του δαπέδου/επίστρωσης του πεζοδρομίου Διαμόρφωση διάβασης με κατάλληλη σήμανση Αναδιαμόρφωση ράμπας εξυπηρέτησης με κατάλληλη σήμανση
12	Μαιζώνος	Ακομινάτου - Ψαρών	Νότια	Κατασκευή οδηγού όδευσης τυφλών (με διαφορετική υφή και χρώμα) Διερεύνηση Διαπλάτυνσης πεζοδρομίου (για ελεύθερη όδευση τουλάχιστον 1,5μ.) Βελτίωση του δαπέδου/επίστρωσης του πεζοδρομίου Διαμόρφωση διάβασης με κατάλληλη σήμανση Αναδιαμόρφωση ράμπας εξυπηρέτησης με κατάλληλη σήμανση
13	Μαιζώνος	Σωνιέρου - Ακομινάτου	Νότια	Κατασκευή οδηγού όδευσης τυφλών (με διαφορετική υφή και χρώμα) Μεγάλης κλίμακας απομάκρυνση/ανατοποθέτηση εμποδίων (δομικών στοιχείων) Διερεύνηση Διαπλάτυνσης πεζοδρομίου (για ελεύθερη όδευση τουλάχιστον 1,5μ.) Βελτίωση του δαπέδου/επίστρωσης του πεζοδρομίου
14	Μαιζώνος	Σωνιέρου - Ακομινάτου	Βόρεια	Κατασκευή οδηγού όδευσης τυφλών (με διαφορετική υφή και χρώμα) Διερεύνηση Διαπλάτυνσης πεζοδρομίου (για ελεύθερη όδευση τουλάχιστον 1,5μ.) Βελτίωση του δαπέδου/επίστρωσης του πεζοδρομίου

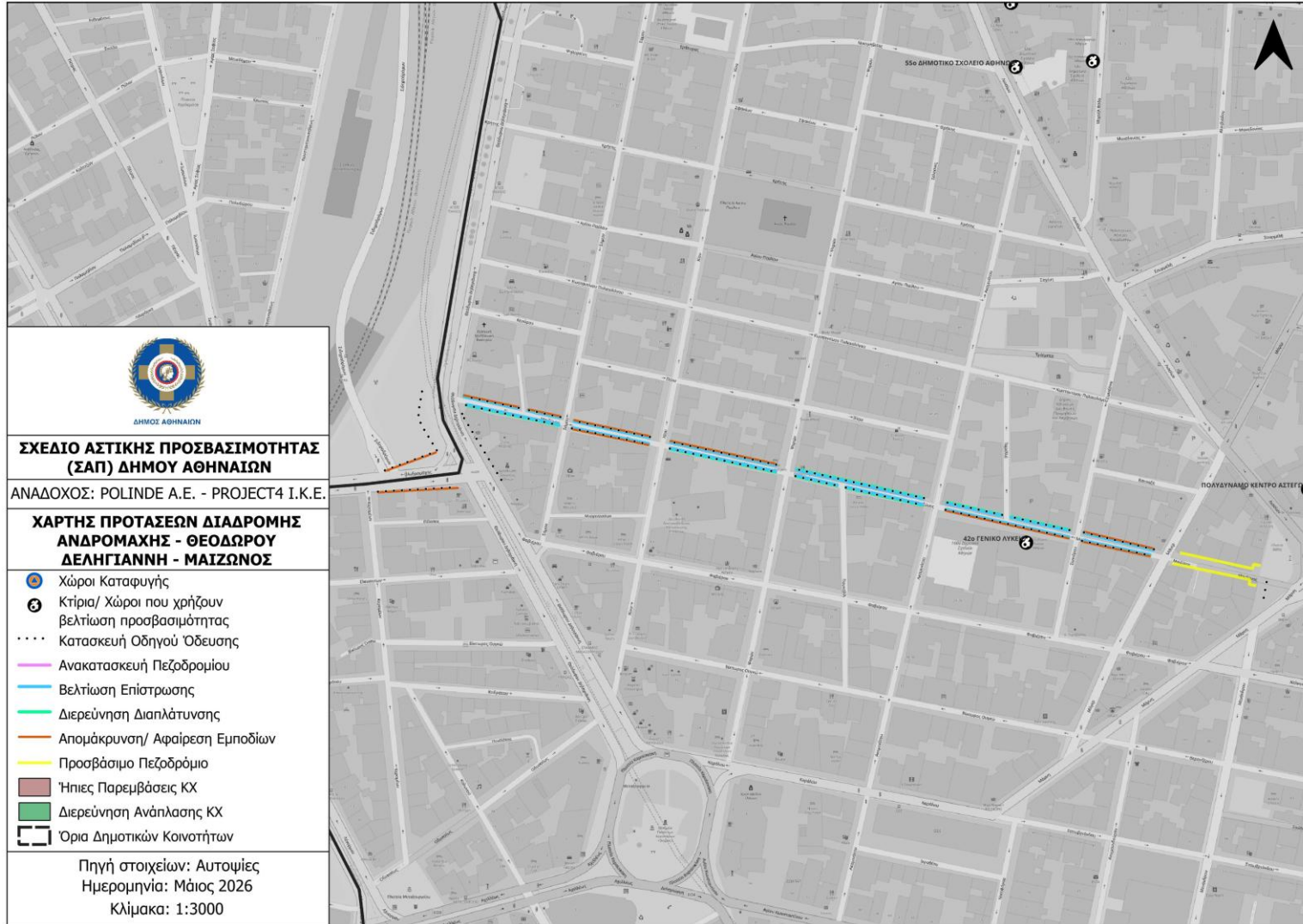
**Π2: Πρόταση**

Προτεινόμενες Παρεμβάσεις Πεζοδρομίων Διαδρομή Ανδρομάχης - Θεόδωρου Δεληγιάννη - Μαιζώνος				
A/A	Οδός	Τμήμα (από – έως)	Πλευρά πεζοδρομίου	Σχόλια/Προτάσεις
15	Μαιζώνος	Μάγερ - Σωνιέρου	Νότια	Κατασκευή οδηγού όδευσης τυφλών (με διαφορετική υφή και χρώμα) Μεγάλης κλίμακας απομάκρυνση/ανατοποθέτηση εμποδίων (δομικών στοιχείων) Διερεύνηση Διαπλάτυνσης πεζοδρομίου (για ελεύθερη όδευση τουλάχιστον 1,5μ.) Βελτίωση του δαπέδου/επίστρωσης του πεζοδρομίου Διαμόρφωση διάβασης με κατάλληλη σήμανση Διαμόρφωση ράμπας εξυπηρέτησης με κατάλληλη σήμανση
16	Μαιζώνος	Μάγερ - Σωνιέρου	Βόρεια	Κατασκευή οδηγού όδευσης τυφλών (με διαφορετική υφή και χρώμα) Μεγάλης κλίμακας απομάκρυνση/ανατοποθέτηση εμποδίων (δομικών στοιχείων) Διερεύνηση Διαπλάτυνσης πεζοδρομίου (για ελεύθερη όδευση τουλάχιστον 1,5μ.) Βελτίωση του δαπέδου/επίστρωσης του πεζοδρομίου Διαμόρφωση διάβασης με κατάλληλη σήμανση Διαμόρφωση ράμπας εξυπηρέτησης με κατάλληλη σήμανση
17	Μαιζώνος	Μαιζώνος - Μάγερ	Νότια	Διαμόρφωση διάβασης με κατάλληλη σήμανση Διαμόρφωση ράμπας εξυπηρέτησης με κατάλληλη σήμανση
18	Μαιζώνος Πεζόδρομος	Μαιζώνος - Μάγερ	Βόρεια	Διαμόρφωση διάβασης με κατάλληλη σήμανση Διαμόρφωση ράμπας εξυπηρέτησης με κατάλληλη σήμανση

**Πίνακας 48: Προτεινόμενες Παρεμβάσεις Δημοσίων Κτιρίων Διαδρομή Ανδρομάχης - Θεόδωρου Δεληγιάννη – Μαιζώνος**

Προτεινόμενες Παρεμβάσεις Δημοσίων Κτιρίων Διαδρομή Ανδρομάχης - Θεόδωρου Δεληγιάννη - Μαιζώνος			
A/A	Όνομα Κτιρίου	Διεύθυνση	Παρεμβάσεις
1	160 <sup>ο</sup> Δημοτικό Σχολείο Αθηνών	Ακομινάτου 40	Τοποθέτηση επιγραφών καθοδήγησης (προς προσβάσιμες εισόδους)
2	42 <sup>ο</sup> Γενικό Λύκειο	Μαιζώνος 23	Διαμόρφωση ράμπας για ισόπεδη σύνδεση οδοστρώματος – κτιρίου Διαμόρφωση ράμπας για ισόπεδη σύνδεση πεζοδρομίου – κτιρίου Απομάκρυνση/ανατοποθέτηση εμποδίων εκτός του κτιρίου Τοποθέτηση επιγραφών καθοδήγησης (προς προσβάσιμες εισόδους)

**Χάρτης 18: Οδοί Ανδρομάχης - Θεόδωρου Δεληγιάννη - Μαιζώνος - Προτεινόμενες παρεμβάσεις**



#### 4.1.16 Οδοί Αντιγόνης - Φιλιππουπόλεως - Αγίου Μελετίου

**Πίνακας 49: Προτεινόμενες Παρεμβάσεις Πεζοδρομίων Διαδρομής Αντιγόνης - Φιλιππουπόλεως - Αγίου Μελετίου**

Προτεινόμενες Παρεμβάσεις Πεζοδρομίων Διαδρομή Αντιγόνης - Φιλιππουπόλεως - Αγίου Μελετίου				
A/A	Οδός	Τμήμα (από – έως)	Πλευρά πεζοδρομίου	Σχόλια/Προτάσεις
1	Αντιγόνης	Νικ. Χατζηαποστόλου - Αμφιαράου	Νότια	Διαμόρφωση διάβασης με κατάλληλη σήμανση Αναδιαμόρφωση ράμπας εξυπηρέτησης με κατάλληλη σήμανση
2	Αντιγόνης	Νικ. Χατζηαποστόλου - Αμφιαράου	Βόρεια	Διαμόρφωση διάβασης με κατάλληλη σήμανση Αναδιαμόρφωση ράμπας εξυπηρέτησης με κατάλληλη σήμανση
3	Αντιγόνης	Αμφιαράου - Κρέοντος	Νότια	Αναδιαμόρφωση διάβασης με κατάλληλη σήμανση Αναδιαμόρφωση ράμπας εξυπηρέτησης με κατάλληλη σήμανση
4	Αντιγόνης	Αμφιαράου - Κρέοντος	Βόρεια	Αναδιαμόρφωση διάβασης με κατάλληλη σήμανση Αναδιαμόρφωση ράμπας εξυπηρέτησης με κατάλληλη σήμανση
5	Φιλιππουπόλεως	Ιωαννίνων - Δράμας	Νότια	Μεγάλης κλίμακας απομάκρυνση/ανατοποθέτηση εμποδίων (δομικών στοιχείων) Διερεύνηση Διαπλάτυνσης πεζοδρομίου (για ελεύθερη όδευση τουλάχιστον 1,5μ.) Παρεμβάσεις στο πλαίσιο φύτευσης (τοποθέτηση σχάρας) Διαμόρφωση διάβασης με κατάλληλη σήμανση Αναδιαμόρφωση ράμπας εξυπηρέτησης με κατάλληλη σήμανση
6	Φιλιππουπόλεως	Ιωαννίνων - Δράμας	Βόρεια	Ήπια απομάκρυνση/ανατοποθέτηση εμποδίων (αστικού εξοπλισμού και φύτευσης) Διερεύνηση Διαπλάτυνσης πεζοδρομίου (για ελεύθερη όδευση τουλάχιστον 1,5μ.) Παρεμβάσεις στο πλαίσιο φύτευσης (τοποθέτηση σχάρας) Διαμόρφωση διάβασης με κατάλληλη σήμανση Αναδιαμόρφωση ράμπας εξυπηρέτησης με κατάλληλη σήμανση
7	Φιλιππουπόλεως	Δράμας - Δωδώνης	Νότια	Διερεύνηση Διαπλάτυνσης πεζοδρομίου (για ελεύθερη όδευση τουλάχιστον 1,5μ.) Διαμόρφωση διάβασης με κατάλληλη σήμανση Αναδιαμόρφωση ράμπας εξυπηρέτησης με κατάλληλη σήμανση

**Π2: Πρόταση**

Προτεινόμενες Παρεμβάσεις Πεζοδρομίων Διαδρομή Αντιγόνης - Φιλιππουπόλεως - Αγίου Μελετίου				
A/A	Οδός	Τμήμα (από – έως)	Πλευρά πεζοδρομίου	Σχόλια/Προτάσεις
8	Φιλιππουπόλεως	Δράμας - Δωδώνης	Βόρεια	Διερεύνηση Διαπλάτυνσης πεζοδρομίου (για ελεύθερη όδευση τουλάχιστον 1,5μ.) Διαμόρφωση διάβασης με κατάλληλη σήμανση Αναδιαμόρφωση ράμπας εξυπηρέτησης με κατάλληλη σήμανση
9	Φιλιππουπόλεως	Δωδώνης - Πρεβέζης	Βόρεια	Διερεύνηση Διαπλάτυνσης πεζοδρομίου (για ελεύθερη όδευση τουλάχιστον 1,5μ.) Διαμόρφωση διάβασης με κατάλληλη σήμανση Αναδιαμόρφωση ράμπας εξυπηρέτησης με κατάλληλη σήμανση
10	Φιλιππουπόλεως	Δωδώνης - Πρεβέζης	Νότια	Διερεύνηση Διαπλάτυνσης πεζοδρομίου (για ελεύθερη όδευση τουλάχιστον 1,5μ.) Διαμόρφωση διάβασης με κατάλληλη σήμανση Αναδιαμόρφωση ράμπας εξυπηρέτησης με κατάλληλη σήμανση
11	Φιλιππουπόλεως	Πρεβέζης - Βορείου Ηπείρου	Νότια	Διαμόρφωση διάβασης με κατάλληλη σήμανση Αναδιαμόρφωση ράμπας εξυπηρέτησης με κατάλληλη σήμανση
12	Φιλιππουπόλεως	Πρεβέζης - Βορείου Ηπείρου	Βόρεια	Διερεύνηση Διαπλάτυνσης πεζοδρομίου (για ελεύθερη όδευση τουλάχιστον 1,5μ.) Διαμόρφωση διάβασης με κατάλληλη σήμανση Αναδιαμόρφωση ράμπας εξυπηρέτησης με κατάλληλη σήμανση
13	Αγίου Μελετίου	Βορείου Ηπείρου - Σεπολίων	Νότια	Κατασκευή οδηγού όδευσης τυφλών (με διαφορετική υφή και χρώμα) Διερεύνηση Διαπλάτυνσης πεζοδρομίου (για ελεύθερη όδευση τουλάχιστον 2,05μ.) Διαμόρφωση διάβασης με κατάλληλη σήμανση Αναδιαμόρφωση ράμπας εξυπηρέτησης με κατάλληλη σήμανση Αναδιαμόρφωση διαχωριστικής νησίδας με κατάλληλη σήμανση
14	Αγίου Μελετίου	Σεπολίων - Λ. Κωνσταντινου- πόλεως	Νότια	Κατασκευή οδηγού όδευσης τυφλών (με διαφορετική υφή και χρώμα) Διερεύνηση Διαπλάτυνσης πεζοδρομίου (για ελεύθερη όδευση τουλάχιστον 1,5μ.) Βελτίωση του δαπέδου/επίστρωσης του πεζοδρομίου Διαμόρφωση διάβασης με κατάλληλη σήμανση Διαμόρφωση ράμπας εξυπηρέτησης με κατάλληλη σήμανση

**Π2: Πρόταση**

Προτεινόμενες Παρεμβάσεις Πεζοδρομίων Διαδρομή Αντιγόνης - Φιλιππουπόλεως - Αγίου Μελετίου				
A/A	Οδός	Τμήμα (από – έως)	Πλευρά πεζοδρομίου	Σχόλια/Προτάσεις
15	Αγίου Μελετίου	Σεπολίων - Λ. Κωνσταντινουπόλεως	Βόρεια	Κατασκευή οδηγού όδευσης τυφλών (με διαφορετική υφή και χρώμα) Διερεύνηση Διαπλάτυνσης πεζοδρομίου (για ελεύθερη όδευση τουλάχιστον 1,5μ.) Βελτίωση του δαπέδου/επίστρωσης του πεζοδρομίου Διαμόρφωση διάβασης με κατάλληλη σήμανση Διαμόρφωση ράμπας εξυπηρέτησης με κατάλληλη σήμανση
16	Αγίου Μελετίου	Λ. Κωνσταντινουπόλεως - Λιοσίων	Βόρεια	Κατασκευή οδηγού όδευσης τυφλών (με διαφορετική υφή και χρώμα) Μεγάλης κλίμακας απομάκρυνση/ανατοποθέτηση εμποδίων (δομικών στοιχείων) Ήπια απομάκρυνση/ανατοποθέτηση εμποδίων (αστικού εξοπλισμού και φύτευσης) Διερεύνηση Διαπλάτυνσης πεζοδρομίου (για ελεύθερη όδευση τουλάχιστον 1,5μ.) Βελτίωση του δαπέδου/επίστρωσης του πεζοδρομίου Παρεμβάσεις στο πλαίσιο φύτευσης (τοποθέτηση σχάρας) Διαμόρφωση διάβασης με κατάλληλη σήμανση Διαμόρφωση ράμπας εξυπηρέτησης με κατάλληλη σήμανση
17	Αγίου Μελετίου	Λ. Κωνσταντινουπόλεως - Λιοσίων	Νότια	Κατασκευή οδηγού όδευσης τυφλών (με διαφορετική υφή και χρώμα) Μεγάλης κλίμακας απομάκρυνση/ανατοποθέτηση εμποδίων (δομικών στοιχείων) Ήπια απομάκρυνση/ανατοποθέτηση εμποδίων (αστικού εξοπλισμού και φύτευσης) Διερεύνηση Διαπλάτυνσης πεζοδρομίου (για ελεύθερη όδευση τουλάχιστον 1,5μ.) Βελτίωση του δαπέδου/επίστρωσης του πεζοδρομίου Παρεμβάσεις στο πλαίσιο φύτευσης (τοποθέτηση σχάρας) Διαμόρφωση διάβασης με κατάλληλη σήμανση Διαμόρφωση ράμπας εξυπηρέτησης με κατάλληλη σήμανση
18	Αγίου Μελετίου	Λιοσίων - Λ. Ιωνίας	Νότια	Κατασκευή οδηγού όδευσης τυφλών (με διαφορετική υφή και χρώμα)

**Π2: Πρόταση**

Προτεινόμενες Παρεμβάσεις Πεζοδρομίων Διαδρομή Αντιγόνης - Φιλιππουπόλεως - Αγίου Μελετίου				
A/A	Οδός	Τμήμα (από – έως)	Πλευρά πεζοδρομίου	Σχόλια/Προτάσεις
				Βελτίωση του δαπέδου/επίστρωσης του πεζοδρομίου Αναδιαμόρφωση διάβασης με κατάλληλη σήμανση Αναδιαμόρφωση ράμπας εξυπηρέτησης με κατάλληλη σήμανση
19	Αγίου Μελετίου	Λιοσίων - Λ. Ιωνίας	Βόρεια	Κατασκευή οδηγού όδευσης τυφλών (με διαφορετική υφή και χρώμα) Βελτίωση του δαπέδου/επίστρωσης του πεζοδρομίου Αναδιαμόρφωση διάβασης με κατάλληλη σήμανση Αναδιαμόρφωση ράμπας εξυπηρέτησης με κατάλληλη σήμανση
20	Αγίου Μελετίου	Λ. Ιωνίας - Αριστομένους	Νότια	Κατασκευή οδηγού όδευσης τυφλών (με διαφορετική υφή και χρώμα) Ήπια απομάκρυνση/ανατοποθέτηση εμποδίων (αστικού εξοπλισμού και φύτευσης) Παρεμβάσεις στο πλαίσιο φύτευσης (τοποθέτηση σχάρας) Αναδιαμόρφωση διάβασης με κατάλληλη σήμανση Αναδιαμόρφωση ράμπας εξυπηρέτησης με κατάλληλη σήμανση
21	Αγίου Μελετίου	Λ. Ιωνίας - Αριστομένους	Βόρεια	Κατασκευή οδηγού όδευσης τυφλών (με διαφορετική υφή και χρώμα) Αναδιαμόρφωση διάβασης με κατάλληλη σήμανση Αναδιαμόρφωση ράμπας εξυπηρέτησης με κατάλληλη σήμανση
22	Αγίου Μελετίου	Αριστομένους - Αλκαμένους	Νότια	Κατασκευή οδηγού όδευσης τυφλών (με διαφορετική υφή και χρώμα) Μεγάλης κλίμακας απομάκρυνση/ανατοποθέτηση εμποδίων (δομικών στοιχείων) Ήπια απομάκρυνση/ανατοποθέτηση εμποδίων (αστικού εξοπλισμού και φύτευσης) Παρεμβάσεις στο πλαίσιο φύτευσης (τοποθέτηση σχάρας) Διαμόρφωση διάβασης με κατάλληλη σήμανση Αναδιαμόρφωση ράμπας εξυπηρέτησης με κατάλληλη σήμανση
23	Αγίου Μελετίου	Αριστομένους - Αλκαμένους	Βόρεια	Κατασκευή οδηγού όδευσης τυφλών (με διαφορετική υφή και χρώμα) Διαμόρφωση διάβασης με κατάλληλη σήμανση

**Π2: Πρόταση**

Προτεινόμενες Παρεμβάσεις Πεζοδρομίων Διαδρομή Αντιγόνης - Φιλιππουπόλεως - Αγίου Μελετίου				
A/A	Οδός	Τμήμα (από – έως)	Πλευρά πεζοδρομίου	Σχόλια/Προτάσεις
				Αναδιαμόρφωση ράμπας εξυπηρέτησης με κατάλληλη σήμανση
24	Αγίου Μελετίου	Αλκαμένους - Μιχαήλ Βόδα	Νότια	Κατασκευή οδηγού όδευσης τυφλών (με διαφορετική υφή και χρώμα) Διαμόρφωση διάβασης με κατάλληλη σήμανση Αναδιαμόρφωση ράμπας εξυπηρέτησης με κατάλληλη σήμανση
25	Αγίου Μελετίου	Αλκαμένους - Μιχαήλ Βόδα	Βόρεια	Κατασκευή οδηγού όδευσης τυφλών (με διαφορετική υφή και χρώμα) Ήπια απομάκρυνση/ανατοποθέτηση εμποδίων (αστικού εξοπλισμού και φύτευσης) Παρεμβάσεις στο πλαίσιο φύτευσης (τοποθέτηση σχάρας) Διαμόρφωση διάβασης με κατάλληλη σήμανση Αναδιαμόρφωση ράμπας εξυπηρέτησης με κατάλληλη σήμανση
26	Αγίου Μελετίου	Μιχαήλ Βόδα - Αχαρνών	Νότια	Κατασκευή οδηγού όδευσης τυφλών (με διαφορετική υφή και χρώμα) Αναδιαμόρφωση διάβασης με κατάλληλη σήμανση Αναδιαμόρφωση ράμπας εξυπηρέτησης με κατάλληλη σήμανση
27	Αγίου Μελετίου	Μιχαήλ Βόδα - Αχαρνών	Βόρεια	Κατασκευή οδηγού όδευσης τυφλών (με διαφορετική υφή και χρώμα) Αναδιαμόρφωση διάβασης με κατάλληλη σήμανση Αναδιαμόρφωση ράμπας εξυπηρέτησης με κατάλληλη σήμανση
28	Αγίου Μελετίου	Αχαρνών - Φυλής	Νότια	Αναδιαμόρφωση διάβασης με κατάλληλη σήμανση Αναδιαμόρφωση ράμπας εξυπηρέτησης με κατάλληλη σήμανση
29	Αγίου Μελετίου	Αχαρνών - Φυλής	Βόρεια	Αναδιαμόρφωση διάβασης με κατάλληλη σήμανση Αναδιαμόρφωση ράμπας εξυπηρέτησης με κατάλληλη σήμανση
30	Αγίου Μελετίου	Φυλής- Αντιοχείας	Νότια	Αναδιαμόρφωση διάβασης με κατάλληλη σήμανση Αναδιαμόρφωση ράμπας εξυπηρέτησης με κατάλληλη σήμανση
31	Αγίου Μελετίου	Φυλής - Σταυροπούλου	Βόρεια	Αναδιαμόρφωση διάβασης με κατάλληλη σήμανση Αναδιαμόρφωση ράμπας εξυπηρέτησης με κατάλληλη σήμανση
32	Αγίου Μελετίου	Αντιοχείας - Αριστοτέλους	Νότια	Αναδιαμόρφωση διάβασης με κατάλληλη σήμανση

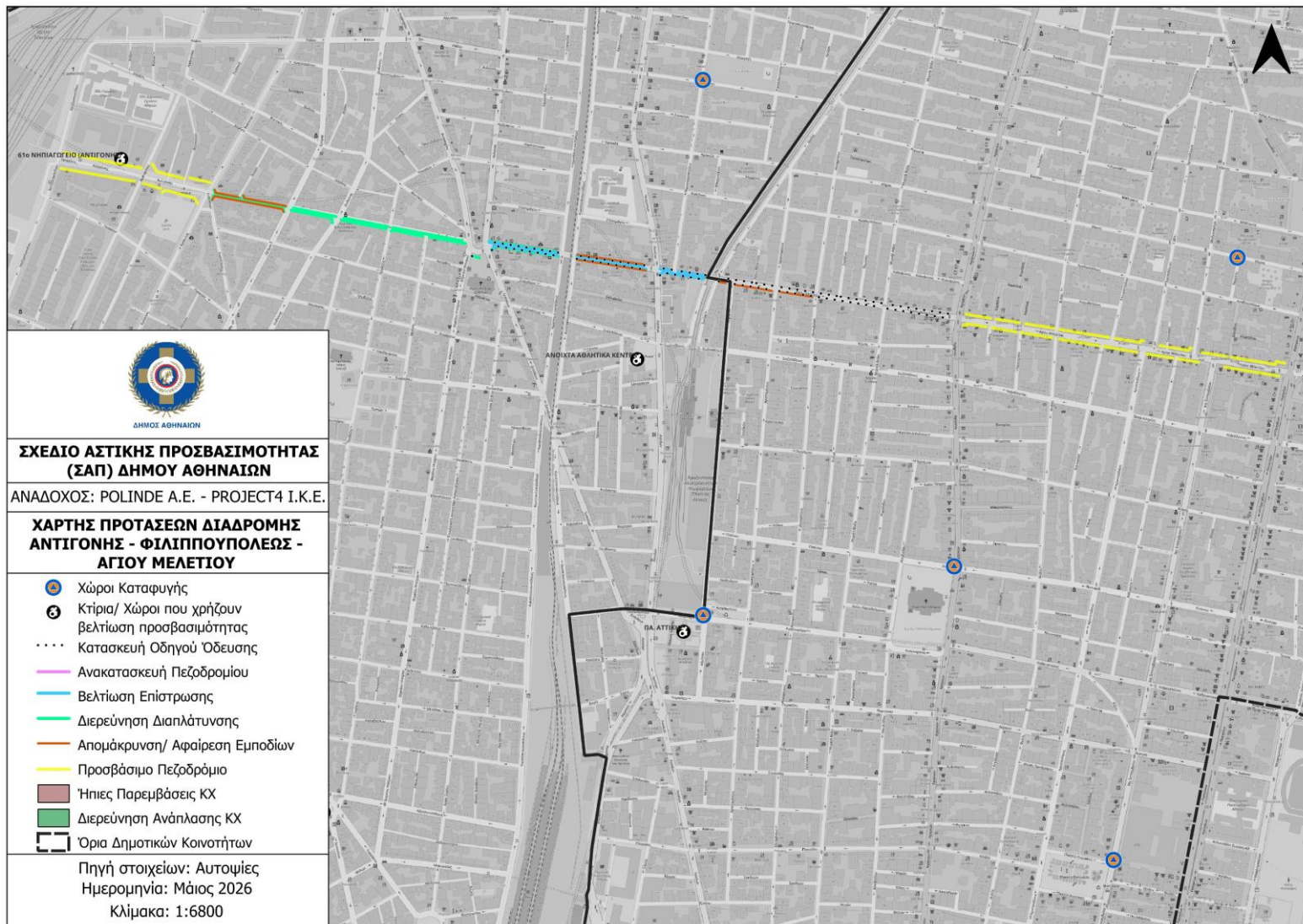
**Π2: Πρόταση**

Προτεινόμενες Παρεμβάσεις Πεζοδρομίων Διαδρομή Αντιγόνης - Φιλιππουπόλεως - Αγίου Μελετίου				
A/A	Οδός	Τμήμα (από – έως)	Πλευρά πεζοδρομίου	Σχόλια/Προτάσεις
				Αναδιαμόρφωση ράμπας εξυπηρέτησης με κατάλληλη σήμανση
33	Αγίου Μελετίου	Σταυροπούλου – Ιεροσολύμων	Βόρεια	Αναδιαμόρφωση διάβασης με κατάλληλη σήμανση Αναδιαμόρφωση ράμπας εξυπηρέτησης με κατάλληλη σήμανση
34	Αγίου Μελετίου	Ιεροσολύμων - Μοσχονησίων	Βόρεια	Αναδιαμόρφωση διάβασης με κατάλληλη σήμανση Αναδιαμόρφωση ράμπας εξυπηρέτησης με κατάλληλη σήμανση
35	Αγίου Μελετίου	Αριστοτέλους - 3ης Σεπτεμβρίου	Νότια	Αναδιαμόρφωση διάβασης με κατάλληλη σήμανση Αναδιαμόρφωση ράμπας εξυπηρέτησης με κατάλληλη σήμανση
36	Αγίου Μελετίου	Μοσχονησίων - Πατησίων	Βόρεια	Αναδιαμόρφωση διάβασης με κατάλληλη σήμανση Αναδιαμόρφωση ράμπας εξυπηρέτησης με κατάλληλη σήμανση
37	Αγίου Μελετίου	3ης Σεπτεμβρίου - Πατησίων	Νότια	Αναδιαμόρφωση διάβασης με κατάλληλη σήμανση Αναδιαμόρφωση ράμπας εξυπηρέτησης με κατάλληλη σήμανση

**Πίνακας 50: Προτεινόμενες Παρεμβάσεις Δημοσίων Κτιρίων Διαδρομή Αντιγόνης - Φιλιππουπόλεως - Αγίου Μελετίου**

Προτεινόμενες Παρεμβάσεις Δημοσίων Κτιρίων Διαδρομή Αντιγόνης - Φιλιππουπόλεως - Αγίου Μελετίου			
A/A	Όνομα Κτιρίου	Διεύθυνση	Παρεμβάσεις
1	61° Νηπιαγωγείο (Είσοδος Αντιγόνης)	Αντιγόνης195	Διαμόρφωση ράμπας για ισόπεδη σύνδεση οδοστρώματος – κτιρίου, Αναδιαμόρφωση προσβάσιμης όδευσης στη θύρα εισόδου (>0.90μ.), Τοποθέτηση επιγραφών καθοδήγησης (προς προσβάσιμες εισόδους)
2	61° Νηπιαγωγείο (Είσοδος Χατζηαποστόλου)	Νικ. Χατζηαποστόλου 56-72	Προσβάσιμο Κτίριο
3	50° Γενικό Λύκειο	Νικ. Χατζηαποστόλου 56-72	Προσβάσιμο Κτίριο

Χάρτης 19: Οδοί Αντιγόνης - Φιλιππουπόλεως - Αγίου Μελετίου – Προτεινόμενες παρεμβάσεις



**4.1.17 Οδός Δυρραχίου**
**Πίνακας 51: Προτεινόμενες Παρεμβάσεις Πεζοδρομίων – Διαδρομή Δυρραχίου**

Προτεινόμενες Παρεμβάσεις Πεζοδρομίων Διαδρομή Δυρραχίου				
A/A	Οδός	Τμήμα (από – έως)	Πλευρά πεζοδρομίου	Σχόλια/Προτάσεις
1	Δυρραχίου	Φιλιππουπόλεως - Φοινίκης	Δυτικά	Κατασκευή οδηγού όδευσης τυφλών (με διαφορετική υφή και χρώμα) Διερεύνηση Διαπλάτυνσης πεζοδρομίου (για ελεύθερη όδευση τουλάχιστον 1,5μ.) Διαμόρφωση διάβασης με κατάλληλη σήμανση Διαμόρφωση ράμπας εξυπηρέτησης με κατάλληλη σήμανση
2	Δυρραχίου	Φιλιππουπόλεως - Φοινίκης	Ανατολικά	Κατασκευή οδηγού όδευσης τυφλών (με διαφορετική υφή και χρώμα) Διερεύνηση Διαπλάτυνσης πεζοδρομίου (για ελεύθερη όδευση τουλάχιστον 1,5μ.) Διαμόρφωση διάβασης με κατάλληλη σήμανση Διαμόρφωση ράμπας εξυπηρέτησης με κατάλληλη σήμανση
3	Δυρραχίου	Φοινίκης - Παγασών	Ανατολικά	Κατασκευή οδηγού όδευσης τυφλών (με διαφορετική υφή και χρώμα) Μεγάλης κλίμακας απομάκρυνση/ανατοποθέτηση εμποδίων (δομικών στοιχείων) Ήπια απομάκρυνση/ανατοποθέτηση εμποδίων (αστικού εξοπλισμού και φύτευσης) Παρεμβάσεις στο πλαίσιο φύτευσης (τοποθέτηση σχάρας) Διαμόρφωση διάβασης με κατάλληλη σήμανση Αναδιαμόρφωση ράμπας εξυπηρέτησης με κατάλληλη σήμανση
4	Δυρραχίου	Φοινίκης - Παγασών	Δυτικά	Κατασκευή οδηγού όδευσης τυφλών (με διαφορετική υφή και χρώμα) Μεγάλης κλίμακας απομάκρυνση/ανατοποθέτηση εμποδίων (δομικών στοιχείων) Ήπια απομάκρυνση/ανατοποθέτηση εμποδίων (αστικού εξοπλισμού και φύτευσης) Παρεμβάσεις στο πλαίσιο φύτευσης (τοποθέτηση σχάρας) Διαμόρφωση διάβασης με κατάλληλη σήμανση Αναδιαμόρφωση ράμπας εξυπηρέτησης με κατάλληλη σήμανση
5	Δυρραχίου	Παγασών - Ρόδου	Ανατολικά	Κατασκευή οδηγού όδευσης τυφλών (με διαφορετική υφή και χρώμα) Διαμόρφωση διάβασης με κατάλληλη σήμανση Αναδιαμόρφωση ράμπας εξυπηρέτησης με κατάλληλη σήμανση
6	Δυρραχίου	Παγασών - Ρόδου	Δυτικά	Κατασκευή οδηγού όδευσης τυφλών (με διαφορετική υφή και χρώμα) Διαμόρφωση διάβασης με κατάλληλη σήμανση

**Π2: Πρόταση**

Προτεινόμενες Παρεμβάσεις Πεζοδρομίων Διαδρομή Δυρραχίου				
A/A	Οδός	Τμήμα (από – έως)	Πλευρά πεζοδρομίου	Σχόλια/Προτάσεις
				Αναδιαμόρφωση ράμπας εξυπηρέτησης με κατάλληλη σήμανση
7	Δυρραχίου	Ρόδου - Αθανάτου	Ανατολικά	Κατασκευή οδηγού όδευσης τυφλών (με διαφορετική υφή και χρώμα) Διαμόρφωση διάβασης με κατάλληλη σήμανση Αναδιαμόρφωση ράμπας εξυπηρέτησης με κατάλληλη σήμανση
8	Δυρραχίου	Ρόδου - Αθανάτου	Δυτικά	Κατασκευή οδηγού όδευσης τυφλών (με διαφορετική υφή και χρώμα) Μεγάλης κλίμακας απομάκρυνση/ανατοποθέτηση εμποδίων (δομικών στοιχείων) Ήπια απομάκρυνση/ανατοποθέτηση εμποδίων (αστικού εξοπλισμού και φύτευσης) Διερεύνηση Διαπλάτυνσης πεζοδρομίου (για ελεύθερη όδευση τουλάχιστον 1,5μ.) Παρεμβάσεις στο πλαίσιο φύτευσης (τοποθέτηση σχάρας) Διαμόρφωση διάβασης με κατάλληλη σήμανση Αναδιαμόρφωση ράμπας εξυπηρέτησης με κατάλληλη σήμανση
9	Δυρραχίου	Αθανάτων - Μανιτάκη	Ανατολικά	Κατασκευή οδηγού όδευσης τυφλών (με διαφορετική υφή και χρώμα) Μεγάλης κλίμακας απομάκρυνση/ανατοποθέτηση εμποδίων (δομικών στοιχείων) Ήπια απομάκρυνση/ανατοποθέτηση εμποδίων (αστικού εξοπλισμού και φύτευσης) Παρεμβάσεις στο πλαίσιο φύτευσης (τοποθέτηση σχάρας) Διαμόρφωση διάβασης με κατάλληλη σήμανση Αναδιαμόρφωση ράμπας εξυπηρέτησης με κατάλληλη σήμανση Αναδιαμόρφωση διαχωριστικής νησίδας με κατάλληλη σήμανση
10	Δυρραχίου	Αθανάτων - Μανιτάκη	Δυτικά	Κατασκευή οδηγού όδευσης τυφλών (με διαφορετική υφή και χρώμα) Μεγάλης κλίμακας απομάκρυνση/ανατοποθέτηση εμποδίων (δομικών στοιχείων) Ήπια απομάκρυνση/ανατοποθέτηση εμποδίων (αστικού εξοπλισμού και φύτευσης) Παρεμβάσεις στο πλαίσιο φύτευσης (τοποθέτηση σχάρας) Διαμόρφωση διάβασης με κατάλληλη σήμανση Αναδιαμόρφωση ράμπας εξυπηρέτησης με κατάλληλη σήμανση Αναδιαμόρφωση διαχωριστικής νησίδας με κατάλληλη σήμανση
11	Δυρραχίου	Μανιτάκη - Γράμμου	Δυτικά	Κατασκευή οδηγού όδευσης τυφλών (με διαφορετική υφή και χρώμα) Διαμόρφωση διάβασης με κατάλληλη σήμανση

**Π2: Πρόταση**

Προτεινόμενες Παρεμβάσεις Πεζοδρομίων Διαδρομή Δυρραχίου				
A/A	Οδός	Τμήμα (από – έως)	Πλευρά πεζοδρομίου	Σχόλια/Προτάσεις
				Αναδιαμόρφωση ράμπας εξυπηρέτησης με κατάλληλη σήμανση Αναδιαμόρφωση διαχωριστικής νησίδας με κατάλληλη σήμανση
12	Δυρραχίου	Μανιτάκη - Γράμμου	Ανατολικά	Κατασκευή οδηγού όδευσης τυφλών (με διαφορετική υφή και χρώμα) Μεγάλης κλίμακας απομάκρυνση/ανατοποθέτηση εμποδίων (δομικών στοιχείων) Ήπια απομάκρυνση/ανατοποθέτηση εμποδίων (αστικού εξοπλισμού και φύτευσης) Διερεύνηση Διαπλάτυνσης πεζοδρομίου (για ελεύθερη όδευση τουλάχιστον 1,5μ.) Παρεμβάσεις στο πλαίσιο φύτευσης (τοποθέτηση σχάρας) Διαμόρφωση διάβασης με κατάλληλη σήμανση Αναδιαμόρφωση ράμπας εξυπηρέτησης με κατάλληλη σήμανση Αναδιαμόρφωση διαχωριστικής νησίδας με κατάλληλη σήμανση
13	Δυρραχίου	Γράμμου - Σμόλικα	Δυτικά	Κατασκευή οδηγού όδευσης τυφλών (με διαφορετική υφή και χρώμα) Ήπια απομάκρυνση/ανατοποθέτηση εμποδίων (αστικού εξοπλισμού και φύτευσης) Διερεύνηση Διαπλάτυνσης πεζοδρομίου (για ελεύθερη όδευση τουλάχιστον 1,5μ.) Βελτίωση του δαπέδου/επίστρωσης του πεζοδρομίου Παρεμβάσεις στο πλαίσιο φύτευσης (τοποθέτηση σχάρας) Αναδιαμόρφωση διάβασης με κατάλληλη σήμανση Αναδιαμόρφωση ράμπας εξυπηρέτησης με κατάλληλη σήμανση Αναδιαμόρφωση διαχωριστικής νησίδας με κατάλληλη σήμανση
14	Δυρραχίου	Γράμμου - Σμόλικα	Ανατολικά	Κατασκευή οδηγού όδευσης τυφλών (με διαφορετική υφή και χρώμα) Ήπια απομάκρυνση/ανατοποθέτηση εμποδίων (αστικού εξοπλισμού και φύτευσης) Διερεύνηση Διαπλάτυνσης πεζοδρομίου (για ελεύθερη όδευση τουλάχιστον 1,5μ.) Βελτίωση του δαπέδου/επίστρωσης του πεζοδρομίου Παρεμβάσεις στο πλαίσιο φύτευσης (τοποθέτηση σχάρας) Αναδιαμόρφωση διάβασης με κατάλληλη σήμανση Αναδιαμόρφωση ράμπας εξυπηρέτησης με κατάλληλη σήμανση

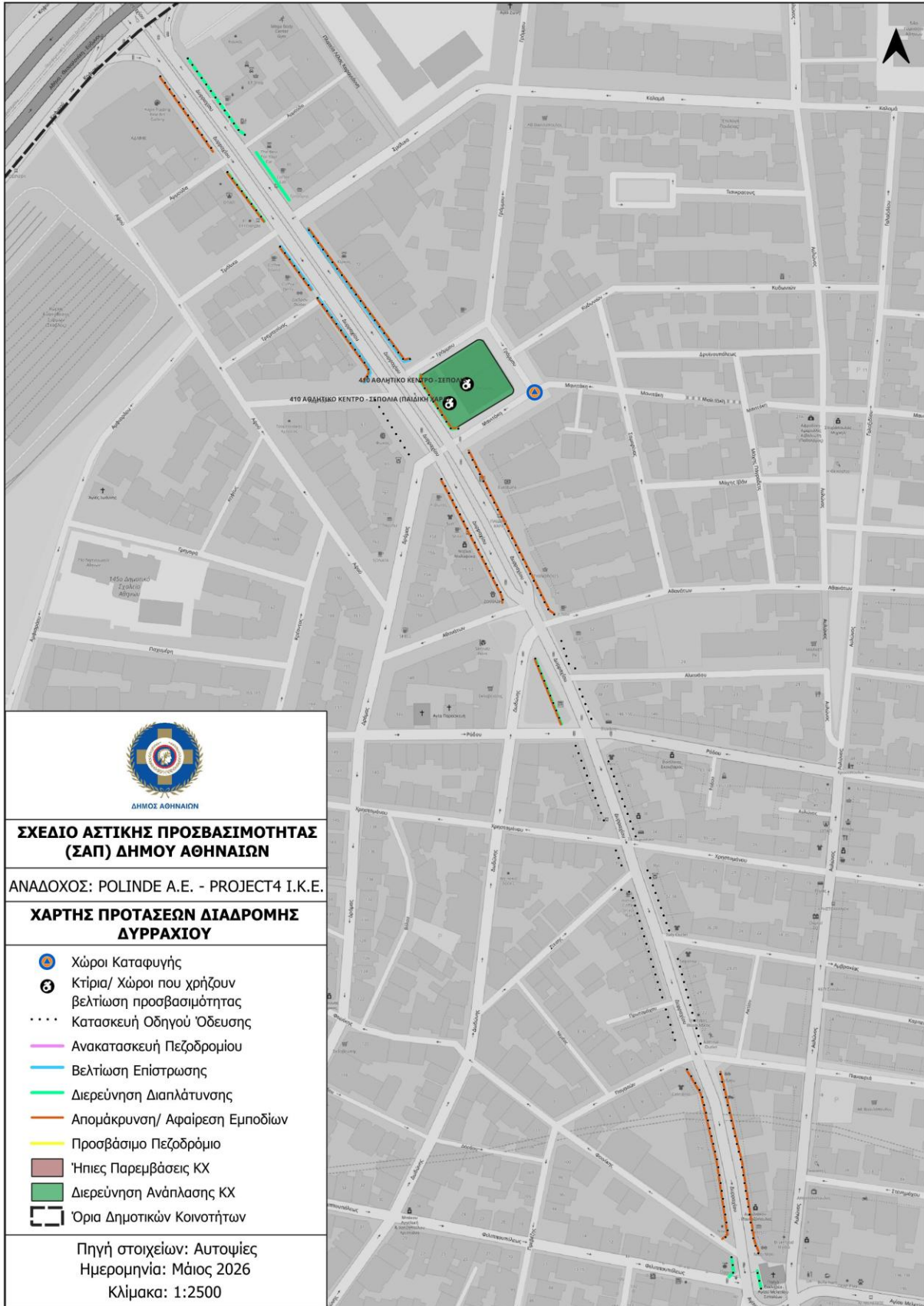
**Π2: Πρόταση**

Προτεινόμενες Παρεμβάσεις Πεζοδρομίων Διαδρομή Δυρραχίου				
A/A	Οδός	Τμήμα (από – έως)	Πλευρά πεζοδρομίου	Σχόλια/Προτάσεις
				Αναδιαμόρφωση διαχωριστικής νησίδας με κατάλληλη σήμανση
15	Δυρραχίου	Σμόλικα - Αμμούδας	Δυτικά	Κατασκευή οδηγού όδευσης τυφλών (με διαφορετική υφή και χρώμα) Μεγάλης κλίμακας απομάκρυνση/ανατοποθέτηση εμποδίων (δομικών στοιχείων) Διερεύνηση Διαπλάτυνσης πεζοδρομίου (για ελεύθερη όδευση τουλάχιστον 1,5μ.) Αναδιαμόρφωση διάβασης με κατάλληλη σήμανση Αναδιαμόρφωση ράμπας εξυπηρέτησης με κατάλληλη σήμανση Αναδιαμόρφωση διαχωριστικής νησίδας με κατάλληλη σήμανση
16	Δυρραχίου	Σμόλικα - Αμμούδας	Ανατολικά	Διερεύνηση Διαπλάτυνσης πεζοδρομίου (για ελεύθερη όδευση τουλάχιστον 1,5μ.) Αναδιαμόρφωση διάβασης με κατάλληλη σήμανση Αναδιαμόρφωση ράμπας εξυπηρέτησης με κατάλληλη σήμανση Αναδιαμόρφωση διαχωριστικής νησίδας με κατάλληλη σήμανση
17	Δυρραχίου	Αμμούδας - Κηφισσού	Δυτικά	Κατασκευή οδηγού όδευσης τυφλών (με διαφορετική υφή και χρώμα) Μεγάλης κλίμακας απομάκρυνση/ανατοποθέτηση εμποδίων (δομικών στοιχείων) Ήπια απομάκρυνση/ανατοποθέτηση εμποδίων (αστικού εξοπλισμού και φύτευσης) Παρεμβάσεις στο πλαίσιο φύτευσης (τοποθέτηση σχάρας) Διαμόρφωση διάβασης με κατάλληλη σήμανση Διαμόρφωση ράμπας εξυπηρέτησης με κατάλληλη σήμανση Αναδιαμόρφωση διαχωριστικής νησίδας με κατάλληλη σήμανση
18	Δυρραχίου	Αμμούδας - Κηφισσού	Ανατολικά	Κατασκευή οδηγού όδευσης τυφλών (με διαφορετική υφή και χρώμα) Διερεύνηση Διαπλάτυνσης πεζοδρομίου (για ελεύθερη όδευση τουλάχιστον 1,5μ.) Διαμόρφωση διάβασης με κατάλληλη σήμανση Διαμόρφωση ράμπας εξυπηρέτησης με κατάλληλη σήμανση Αναδιαμόρφωση διαχωριστικής νησίδας με κατάλληλη σήμανση

**Πίνακας 52: Προτεινόμενες Παρεμβάσεις Κοινόχρηστων Χώρων Διαδρομή Δυρραχίου**

Προτεινόμενες Παρεμβάσεις Κοινόχρηστων Χώρων Διαδρομή Δυρραχίου			
A/A	Όνομα Κτιρίου	Διεύθυνση	Παρεμβάσεις
1	410 Αθλητικό Κέντρο – Σεπόλια	Γράμμου, Μανιτάκη	Διερεύνηση ανάπλασης του χώρου με χαρακτηριστικά προσβασιμότητας Επί μέρους παρεμβάσεις: Κατασκευή οδηγού όδευσης εντός και έως τον χώρο Τοποθέτηση εξοπλισμού ΑμεΑ (παγκάκια με υποδοχή, καλάθια) Δημιουργία κοινόχρηστου χώρου υγιεινής (WC) εξυπηρέτησης ΑμεΑ Δημιουργία μακέτας χώρου αφής (Braille) Τοποθέτηση δημόσιων χώρων ύδρευσης (βρύσες χαμηλού ύψους) Βελτίωση του δαπέδου
2	410 Αθλητικό Κέντρο – Σεπόλια (Παιδική Χαρά)	Δυρραχίου	Διαμόρφωση ράμπας ισόπεδης σύνδεσης, Απομάκρυνση/ανατοποθέτηση εμποδίων, Τοποθέτηση εξοπλισμού ΑμεΑ / σήμανση

**Χάρτης 20: Οδός Δυρραχίου – Προτεινόμενες παρεμβάσεις**



**4.1.18 Οδός Ιωαννίνων**
**Πίνακας 53: Προτεινόμενες Παρεμβάσεις Πεζοδρομίων – Διαδρομή Ιωαννίνων**

Προτεινόμενες Παρεμβάσεις Πεζοδρομίων Διαδρομή Ιωαννίνων				
A/A	Οδός	Τμήμα (από – έως)	Πλευρά πεζοδρομίου	Σχόλια/Προτάσεις
1	Ιωαννίνων	Αλεξανδρείας - Βουθρωτού	Δυτικά	Διερεύνηση Διαπλάτυνσης πεζοδρομίου (για ελεύθερη όδευση τουλάχιστον 1,5μ.)\  Αναδιαμόρφωση διάβασης με κατάλληλη σήμανση Αναδιαμόρφωση ράμπας εξυπηρέτησης με κατάλληλη σήμανση
2	Ιωαννίνων	Βουθρωτού - Καπανέως	Ανατολικά	Αναδιαμόρφωση διάβασης με κατάλληλη σήμανση Αναδιαμόρφωση ράμπας εξυπηρέτησης με κατάλληλη σήμανση
3	Ιωαννίνων	Βουθρωτού - Καπανέως	Δυτικά	Αναδιαμόρφωση διάβασης με κατάλληλη σήμανση Αναδιαμόρφωση ράμπας εξυπηρέτησης με κατάλληλη σήμανση
4	Ιωαννίνων	Καπανέως - Ραιδεστού	Δυτικά	Αναδιαμόρφωση διάβασης με κατάλληλη σήμανση Αναδιαμόρφωση ράμπας εξυπηρέτησης με κατάλληλη σήμανση
5	Ιωαννίνων	Καπανέως - Ραιδεστού	Ανατολικά	Κατασκευή οδηγού όδευσης τυφλών (με διαφορετική υφή και χρώμα) Διερεύνηση Διαπλάτυνσης πεζοδρομίου (για ελεύθερη όδευση τουλάχιστον 1,5μ.) Αναδιαμόρφωση διάβασης με κατάλληλη σήμανση Αναδιαμόρφωση ράμπας εξυπηρέτησης με κατάλληλη σήμανση
6	Ιωαννίνων	Ραιδεστού - Καλλιπόλεως	Δυτικά	Μεγάλης κλίμακας απομάκρυνση/ανατοποθέτηση εμποδίων (δομικών στοιχείων) Ήπια απομάκρυνση/ανατοποθέτηση εμποδίων (αστικού εξοπλισμού και φύτευσης) Διερεύνηση Διαπλάτυνσης πεζοδρομίου (για ελεύθερη όδευση τουλάχιστον 1,5μ.) Παρεμβάσεις στο πλαίσιο φύτευσης (τοποθέτηση σχάρας) Αναδιαμόρφωση διάβασης με κατάλληλη σήμανση Αναδιαμόρφωση ράμπας εξυπηρέτησης με κατάλληλη σήμανση
7	Ιωαννίνων	Ραιδεστού - Καλλιπόλεως	Ανατολικά	Μεγάλης κλίμακας απομάκρυνση/ανατοποθέτηση εμποδίων (δομικών στοιχείων) Ήπια απομάκρυνση/ανατοποθέτηση εμποδίων (αστικού εξοπλισμού και φύτευσης) Διερεύνηση Διαπλάτυνσης πεζοδρομίου (για ελεύθερη όδευση τουλάχιστον 1,5μ.)

**Π2: Πρόταση**

Προτεινόμενες Παρεμβάσεις Πεζοδρομίων Διαδρομή Ιωαννίνων				
A/A	Οδός	Τμήμα (από – έως)	Πλευρά πεζοδρομίου	Σχόλια/Προτάσεις
				Παρεμβάσεις στο πλαίσιο φύτευσης (τοποθέτηση σχάρας) Αναδιαμόρφωση διάβασης με κατάλληλη σήμανση Αναδιαμόρφωση ράμπας εξυπηρέτησης με κατάλληλη σήμανση
8	Ιωαννίνων	Καλλιπόλεως - Προποντίδος	Ανατολικά	Διερεύνηση Διαπλάτυνσης πεζοδρομίου (για ελεύθερη όδευση τουλάχιστον 1,5μ.) Διαμόρφωση διάβασης με κατάλληλη σήμανση Αναδιαμόρφωση ράμπας εξυπηρέτησης με κατάλληλη σήμανση
9	Ιωαννίνων	Καλλιπόλεως - Προποντίδος	Δυτικά	Μεγάλης κλίμακας απομάκρυνση/ανατοποθέτηση εμποδίων (δομικών στοιχείων) Ήπια απομάκρυνση/ανατοποθέτηση εμποδίων (αστικού εξοπλισμού και φύτευσης) Διερεύνηση Διαπλάτυνσης πεζοδρομίου (για ελεύθερη όδευση τουλάχιστον 1,5μ.) Παρεμβάσεις στο πλαίσιο φύτευσης (τοποθέτηση σχάρας) Διαμόρφωση διάβασης με κατάλληλη σήμανση Αναδιαμόρφωση ράμπας εξυπηρέτησης με κατάλληλη σήμανση
10	Ιωαννίνων	Προποντίδος - Ξανθίππης	Ανατολικά	Μεγάλης κλίμακας απομάκρυνση/ανατοποθέτηση εμποδίων (δομικών στοιχείων) Ήπια απομάκρυνση/ανατοποθέτηση εμποδίων (αστικού εξοπλισμού και φύτευσης) Διερεύνηση Διαπλάτυνσης πεζοδρομίου (για ελεύθερη όδευση τουλάχιστον 1,5μ.) Παρεμβάσεις στο πλαίσιο φύτευσης (τοποθέτηση σχάρας) Διαμόρφωση διάβασης με κατάλληλη σήμανση Αναδιαμόρφωση ράμπας εξυπηρέτησης με κατάλληλη σήμανση
11	Ιωαννίνων	Προποντίδος - Ξανθίππης	Δυτικά	Μεγάλης κλίμακας απομάκρυνση/ανατοποθέτηση εμποδίων (δομικών στοιχείων) Ήπια απομάκρυνση/ανατοποθέτηση εμποδίων (αστικού εξοπλισμού και φύτευσης) Διερεύνηση Διαπλάτυνσης πεζοδρομίου (για ελεύθερη όδευση τουλάχιστον 1,5μ.) Παρεμβάσεις στο πλαίσιο φύτευσης (τοποθέτηση σχάρας) Διαμόρφωση διάβασης με κατάλληλη σήμανση

**Π2: Πρόταση**

Προτεινόμενες Παρεμβάσεις Πεζοδρομίων Διαδρομή Ιωαννίνων				
A/A	Οδός	Τμήμα (από – έως)	Πλευρά πεζοδρομίου	Σχόλια/Προτάσεις
				Αναδιαμόρφωση ράμπας εξυπηρέτησης με κατάλληλη σήμανση
12	Ιωαννίνων	Ξανθίππης - Ελλάσποντου	Δυτικά	Μεγάλης κλίμακας απομάκρυνση/ανατοποθέτηση εμποδίων (δομικών στοιχείων) Ήπια απομάκρυνση/ανατοποθέτηση εμποδίων (αστικού εξοπλισμού και φύτευσης) Διερεύνηση Διαπλάτυνσης πεζοδρομίου (για ελεύθερη όδευση τουλάχιστον 1,5μ.) Παρεμβάσεις στο πλαίσιο φύτευσης (τοποθέτηση σχάρας) Διαμόρφωση διάβασης με κατάλληλη σήμανση Αναδιαμόρφωση ράμπας εξυπηρέτησης με κατάλληλη σήμανση Αναδιαμόρφωση διαχωριστικής νησίδας με κατάλληλη σήμανση
13	Ιωαννίνων	Ξανθίππης - Ελλάσποντου	Ανατολικά	Διερεύνηση Διαπλάτυνσης πεζοδρομίου (για ελεύθερη όδευση τουλάχιστον 1,5μ.) Διαμόρφωση διάβασης με κατάλληλη σήμανση Αναδιαμόρφωση ράμπας εξυπηρέτησης με κατάλληλη σήμανση Αναδιαμόρφωση διαχωριστικής νησίδας με κατάλληλη σήμανση
14	Ιωαννίνων	Ελλάσποντου - Βοσπόρου	Δυτικά	Διερεύνηση Διαπλάτυνσης πεζοδρομίου (για ελεύθερη όδευση τουλάχιστον 1,5μ.) Διαμόρφωση διάβασης με κατάλληλη σήμανση Αναδιαμόρφωση ράμπας εξυπηρέτησης με κατάλληλη σήμανση
15	Ιωαννίνων	Ελλάσποντου - Βοσπόρου	Ανατολικά	Διερεύνηση Διαπλάτυνσης πεζοδρομίου (για ελεύθερη όδευση τουλάχιστον 1,5μ.) Διαμόρφωση διάβασης με κατάλληλη σήμανση Αναδιαμόρφωση ράμπας εξυπηρέτησης με κατάλληλη σήμανση
16	Ιωαννίνων	Βοσπόρου – Δωδώνης	Ανατολικά	Διερεύνηση Διαπλάτυνσης πεζοδρομίου (για ελεύθερη όδευση τουλάχιστον 1,5μ.) Διαμόρφωση διάβασης με κατάλληλη σήμανση Αναδιαμόρφωση ράμπας εξυπηρέτησης με κατάλληλη σήμανση
17	Ιωαννίνων	Βοσπόρου - Δωδώνης	Δυτικά	Διαμόρφωση διάβασης με κατάλληλη σήμανση Αναδιαμόρφωση ράμπας εξυπηρέτησης με κατάλληλη σήμανση
18	Ιωαννίνων	Δωδώνης - Ευρίπου	Ανατολικά	Διερεύνηση Διαπλάτυνσης πεζοδρομίου (για ελεύθερη όδευση τουλάχιστον 1,5μ.)

**Π2: Πρόταση**

Προτεινόμενες Παρεμβάσεις Πεζοδρομίων Διαδρομή Ιωαννίνων				
A/A	Οδός	Τμήμα (από – έως)	Πλευρά πεζοδρομίου	Σχόλια/Προτάσεις
				Διαμόρφωση διάβασης με κατάλληλη σήμανση Αναδιαμόρφωση ράμπας εξυπηρέτησης με κατάλληλη σήμανση Αναδιαμόρφωση διαχωριστικής νησίδας με κατάλληλη σήμανση
19	Ιωαννίνων	Δωδώνης - Ευρίπου	Δυτικά	Μεγάλης κλίμακας απομάκρυνση/ανατοποθέτηση εμποδίων (δομικών στοιχείων) Διερεύνηση Διαπλάτυνσης πεζοδρομίου (για ελεύθερη όδευση τουλάχιστον 1,5μ.) Διαμόρφωση διάβασης με κατάλληλη σήμανση Αναδιαμόρφωση ράμπας εξυπηρέτησης με κατάλληλη σήμανση
20	Ιωαννίνων	Ευρίπου - Γερακίου	Ανατολικά	Διαμόρφωση διάβασης με κατάλληλη σήμανση Αναδιαμόρφωση ράμπας εξυπηρέτησης με κατάλληλη σήμανση
21	Ιωαννίνων	Ευρίπου - Γερακίου	Δυτικά	Μεγάλης κλίμακας απομάκρυνση/ανατοποθέτηση εμποδίων (δομικών στοιχείων) Διερεύνηση Διαπλάτυνσης πεζοδρομίου (για ελεύθερη όδευση τουλάχιστον 1,5μ.) Διαμόρφωση διάβασης με κατάλληλη σήμανση Αναδιαμόρφωση ράμπας εξυπηρέτησης με κατάλληλη σήμανση
22	Ιωαννίνων	Γερακίου - Αγχιάλου	Δυτικά	Μεγάλης κλίμακας απομάκρυνση/ανατοποθέτηση εμποδίων (δομικών στοιχείων) Διερεύνηση Διαπλάτυνσης πεζοδρομίου (για ελεύθερη όδευση τουλάχιστον 1,5μ.) Διαμόρφωση διάβασης με κατάλληλη σήμανση Αναδιαμόρφωση ράμπας εξυπηρέτησης με κατάλληλη σήμανση
23	Ιωαννίνων	Γερακίου - Αγχιάλου	Ανατολικά	Μεγάλης κλίμακας απομάκρυνση/ανατοποθέτηση εμποδίων (δομικών στοιχείων) Ήπια απομάκρυνση/ανατοποθέτηση εμποδίων (αστικού εξοπλισμού και φύτευσης) Διερεύνηση Διαπλάτυνσης πεζοδρομίου (για ελεύθερη όδευση τουλάχιστον 1,5μ.) Παρεμβάσεις στο πλαίσιο φύτευσης (τοποθέτηση σχάρας) Διαμόρφωση διάβασης με κατάλληλη σήμανση Αναδιαμόρφωση ράμπας εξυπηρέτησης με κατάλληλη σήμανση
24	Ιωαννίνων	Αγχιάλου - Φιλιππουπόλεως	Ανατολικά	Μεγάλης κλίμακας απομάκρυνση/ανατοποθέτηση εμποδίων (δομικών στοιχείων)

**Π2: Πρόταση**

Προτεινόμενες Παρεμβάσεις Πεζοδρομίων Διαδρομή Ιωαννίνων				
A/A	Οδός	Τμήμα (από – έως)	Πλευρά πεζοδρομίου	Σχόλια/Προτάσεις
				Ήπια απομάκρυνση/ανατοποθέτηση εμποδίων (αστικού εξοπλισμού και φύτευσης) Διερεύνηση Διαπλάτυνσης πεζοδρομίου (για ελεύθερη όδευση τουλάχιστον 1,5μ.) Παρεμβάσεις στο πλαίσιο φύτευσης (τοποθέτηση σχάρας) Διαμόρφωση διάβασης με κατάλληλη σήμανση Αναδιαμόρφωση ράμπας εξυπηρέτησης με κατάλληλη σήμανση

**Πίνακας 54: Προτεινόμενες Παρεμβάσεις Κοινόχρηστων Χώρων Διαδρομή Ιωαννίνων**

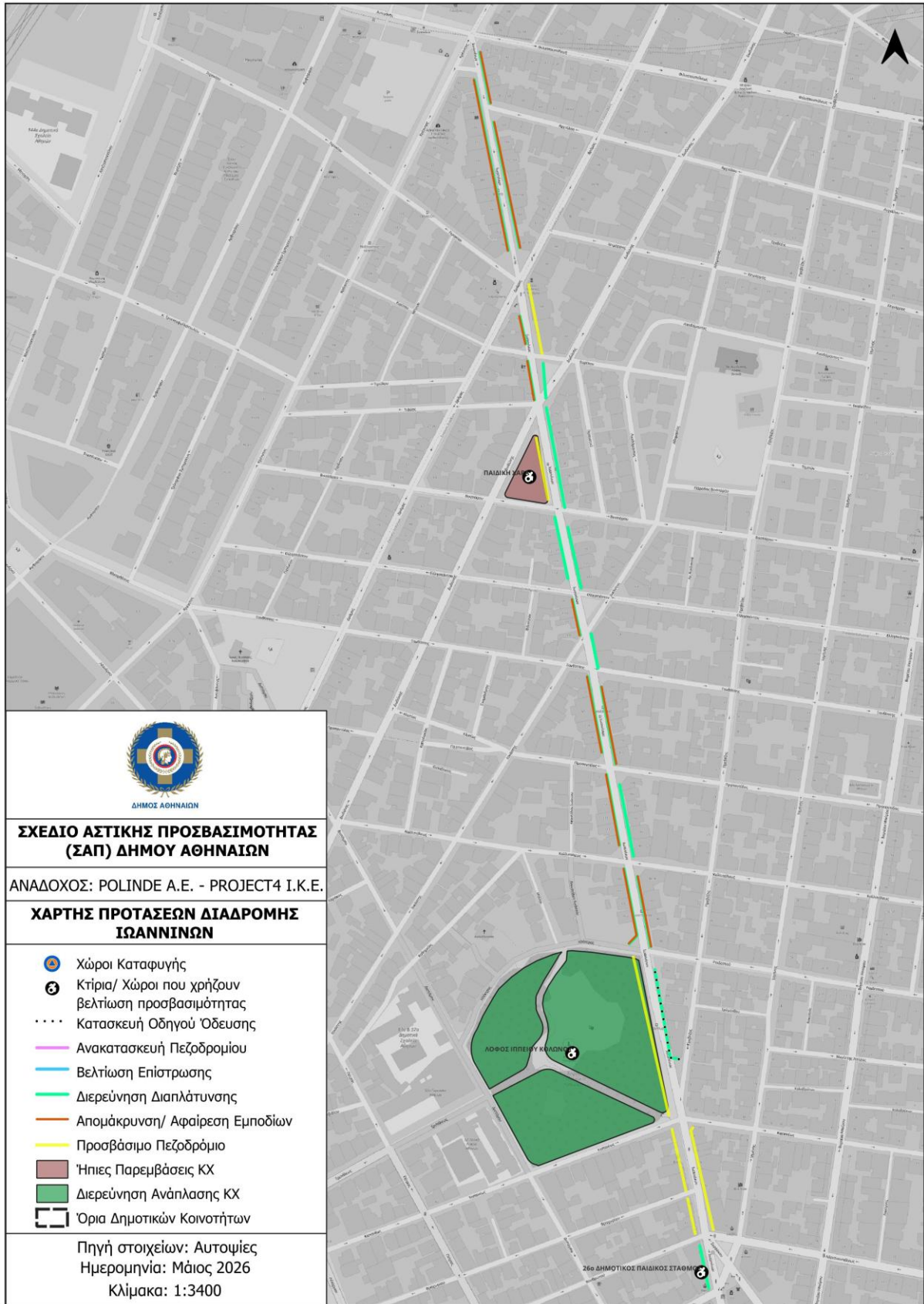
Προτεινόμενες Παρεμβάσεις Κοινόχρηστων Χώρων Διαδρομή Ιωαννίνων			
A/A	Όνομα Κτιρίου	Διεύθυνση	Παρεμβάσεις
1	Λόφος Ιππείου Κολωνού	Ηλέκτρας, Ιωαννίνων, Καπανέως, Δίστομου	Διερεύνηση ανάπλασης του χώρου με χαρακτηριστικά προσβασιμότητας Επί μέρους παρεμβάσεις: Κατασκευή οδηγού όδευσης εντός και έως τον χώρο Τοποθέτηση εξοπλισμού ΑμεΑ (παγκάκια με υποδοχή, καλάθια) Δημιουργία κοινόχρηστου χώρου υγιεινής (WC) εξυπηρέτησης ΑμεΑ Δημιουργία μακέτας χώρου αφής (Braille) Τοποθέτηση δημόσιων χώρων ύδρευσης (βρύσες χαμηλού ύψους) Βελτίωση του δαπέδου
2	Παιδική Χαρά	Δωδώνης 69 (με Ιωαννίνων)	Τοποθέτηση εξοπλισμού ΑμεΑ (παγκάκια με υποδοχή, καλάθια) Τοποθέτηση δημόσιων χώρων ύδρευσης (βρύσες χαμηλού ύψους) Κατασκευή οδηγού όδευσης εντός και έως τον χώρο

**Πίνακας 55: Προτεινόμενες Παρεμβάσεις Δημοσίων Κτιρίων Διαδρομή Ιωαννίνων**

Προτεινόμενες Παρεμβάσεις Δημοσίων Κτιρίων Διαδρομή Ιωαννίνων			
A/A	Όνομα Κτιρίου	Διεύθυνση	Παρεμβάσεις
1	26 <sup>ος</sup> Δημοτικός Παιδικός Σταθμός	Ιωαννίνων 83	Τοποθέτηση επιγραφών καθοδήγησης (προς προσβάσιμες εισόδους)

**Π2: Πρόταση**

**Χάρτης 21: Οδός Ιωαννίνων – Προτεινόμενες παρεμβάσεις**



#### 4.1.19 Οδοί Λιοσίων – (Πεισιστράτου – Σεπολίων) – Λιοσίων

**Πίνακας 56: Προτεινόμενες Παρεμβάσεις Πεζοδρομίων – Διαδρομή Λιοσίων**

Προτεινόμενες Παρεμβάσεις Πεζοδρομίων Διαδρομή Λιοσίων – (Πεισιστράτου – Σεπολίων) – Λιοσίων				
A/A	Οδός	Τμήμα (από – έως)	Πλευρά πεζοδρομίου	Σχόλια/Προτάσεις
1	Λιοσίων	Αγορακρίτου - Αγ. Μελετίου	Ανατολικά	Μεγάλης κλίμακας απομάκρυνση/ανατοποθέτηση εμποδίων (δομικών στοιχείων), Ήπια απομάκρυνση/ανατοποθέτηση εμποδίων (αστικού εξοπλισμού και φύτευσης), Παρεμβάσεις στο πλαίσιο φύτευσης (τοποθέτηση σχάρας), Αναδιαμόρφωση διάβασης με κατάλληλη σήμανση, Αναδιαμόρφωση ράμπας εξυπηρέτησης με κατάλληλη σήμανση, Αναδιαμόρφωση διαχωριστικής νησίδας με κατάλληλη σήμανση
2	Λιοσίων	Αγορακρίτου	Βόρεια	Κατασκευή οδηγού όδευσης τυφλών (με διαφορετική υφή και χρώμα), Αναδιαμόρφωση διάβασης με κατάλληλη σήμανση, Διαμόρφωση ράμπας εξυπηρέτησης με κατάλληλη σήμανση, Αναδιαμόρφωση διαχωριστικής νησίδας με κατάλληλη σήμανση
3	Λιοσίων	Μάρνη - Μάγερ	Δυτικά	Διερεύνηση Διαπλάτυνσης πεζοδρομίου (για ελεύθερη όδευση τουλάχιστον 1,5μ.), Διαμόρφωση διάβασης με κατάλληλη σήμανση, Αναδιαμόρφωση ράμπας εξυπηρέτησης με κατάλληλη σήμανση
4	Λιοσίων	Ιουλιανού - Παιωνίου	Ανατολικά	Κατασκευή οδηγού όδευσης τυφλών (με διαφορετική υφή και χρώμα), Διερεύνηση Διαπλάτυνσης πεζοδρομίου (για ελεύθερη όδευση τουλάχιστον 1,5μ.), Βελτίωση του δαπέδου/επίστρωσης του πεζοδρομίου, Αναδιαμόρφωση διάβασης με κατάλληλη σήμανση, Αναδιαμόρφωση ράμπας εξυπηρέτησης με κατάλληλη σήμανση
5	Λιοσίων	Σωνιέρου - Μιχαήλ Βόδα	Ανατολικά	Διαμόρφωση διάβασης με κατάλληλη σήμανση, Αναδιαμόρφωση ράμπας εξυπηρέτησης με κατάλληλη σήμανση
6	Λιοσίων	Σωνιέρου - Μιχαήλ Βόδα	Δυτικά	Διαμόρφωση διάβασης με κατάλληλη σήμανση, Αναδιαμόρφωση ράμπας εξυπηρέτησης με κατάλληλη σήμανση

## Π2: Πρόταση

Προτεινόμενες Παρεμβάσεις Πεζοδρομίων Διαδρομή Λιοσίων – (Πεισιστράτου – Σεπολίων) – Λιοσίων				
A/A	Οδός	Τμήμα (από – έως)	Πλευρά πεζοδρομίου	Σχόλια/Προτάσεις
7	Λιοσίων	Μιχαήλ Βόδα - Ηπείρου	Ανατολικά	Αναδιαμόρφωση διάβασης με κατάλληλη σήμανση, Αναδιαμόρφωση ράμπας εξυπηρέτησης με κατάλληλη σήμανση
8	Λιοσίων	Μιχαήλ Βόδα - Ηπείρου	Δυτικά	Αναδιαμόρφωση διάβασης με κατάλληλη σήμανση, Αναδιαμόρφωση ράμπας εξυπηρέτησης με κατάλληλη σήμανση
9	Λιοσίων	Σωνιέρου - Μιχαήλ Βόδα	Δυτικά	Διαμόρφωση διάβασης με κατάλληλη σήμανση, Αναδιαμόρφωση ράμπας εξυπηρέτησης με κατάλληλη σήμανση
10	Λιοσίων	Μάγερ - Σωνιέρου	Ανατολικά	Αναδιαμόρφωση διάβασης με κατάλληλη σήμανση, Αναδιαμόρφωση ράμπας εξυπηρέτησης με κατάλληλη σήμανση
11	Πλ. Βάθης	πεζόδρομος επί της πλατείας Βάθης	Δυτικά	Κατασκευή οδηγού όδευσης τυφλών (με διαφορετική υφή και χρώμα), Διαμόρφωση διάβασης με κατάλληλη σήμανση, Διαμόρφωση ράμπας εξυπηρέτησης με κατάλληλη σήμανση
12	Λιοσίων	Μάρνη - Μάγερ	Ανατολικά	Διαμόρφωση διάβασης με κατάλληλη σήμανση, Αναδιαμόρφωση ράμπας εξυπηρέτησης με κατάλληλη σήμανση
13	Λιοσίων	Μάγερ - Σωνιέρου	Δυτικά	Διαμόρφωση διάβασης με κατάλληλη σήμανση, Αναδιαμόρφωση ράμπας εξυπηρέτησης με κατάλληλη σήμανση, Αναδιαμόρφωση διαχωριστικής νησίδας με κατάλληλη σήμανση
14	Λιοσίων	Ηπείρου - Ιουλιανού	Ανατολικά	Βελτίωση του δαπέδου/επίστρωσης του πεζοδρομίου, Αναδιαμόρφωση διάβασης με κατάλληλη σήμανση, Αναδιαμόρφωση ράμπας εξυπηρέτησης με κατάλληλη σήμανση
15	Λιοσίων	Ηπείρου - Ιουλιανού	Δυτικά	Μεγάλης κλίμακας απομάκρυνση/ανατοποθέτηση εμποδίων (δομικών στοιχείων), Διερεύνηση Διαπλάτυνσης πεζοδρομίου (για ελεύθερη όδευση τουλάχιστον 1,5μ.), Βελτίωση του δαπέδου/επίστρωσης του πεζοδρομίου, Αναδιαμόρφωση διάβασης με κατάλληλη σήμανση, Αναδιαμόρφωση ράμπας εξυπηρέτησης με κατάλληλη σήμανση
16	Λιοσίων	Ιουλιανού - Παιωνίου	Δυτικά	Κατασκευή οδηγού όδευσης τυφλών (με διαφορετική υφή και χρώμα),

**Π2: Πρόταση**

Προτεινόμενες Παρεμβάσεις Πεζοδρομίων Διαδρομή Λιοσίων – (Πεισιστράτου – Σεπολίων) – Λιοσίων				
A/A	Οδός	Τμήμα (από – έως)	Πλευρά πεζοδρομίου	Σχόλια/Προτάσεις
				Μεγάλης κλίμακας απομάκρυνση/ανατοποθέτηση εμποδίων (δομικών στοιχείων), Διερεύνηση Διαπλάτυνσης πεζοδρομίου (για ελεύθερη όδευση τουλάχιστον 1,5μ.), Βελτίωση του δαπέδου/επίστρωσης του πεζοδρομίου, Αναδιαμόρφωση διάβασης με κατάλληλη σήμανση, Αναδιαμόρφωση ράμπας εξυπηρέτησης με κατάλληλη σήμανση
17	Λιοσίων	Παιωνίου - Παρασίου	Ανατολικά	Κατασκευή οδηγού όδευσης τυφλών (με διαφορετική υφή και χρώμα), Διερεύνηση Διαπλάτυνσης πεζοδρομίου (για ελεύθερη όδευση τουλάχιστον 1,5μ.), Βελτίωση του δαπέδου/επίστρωσης του πεζοδρομίου, Αναδιαμόρφωση διάβασης με κατάλληλη σήμανση, Αναδιαμόρφωση ράμπας εξυπηρέτησης με κατάλληλη σήμανση, Αναδιαμόρφωση διαχωριστικής νησίδας με κατάλληλη σήμανση
18	Λιοσίων	Παιωνίου - Παρασίου	Δυτικά	Κατασκευή οδηγού όδευσης τυφλών (με διαφορετική υφή και χρώμα), Διερεύνηση Διαπλάτυνσης πεζοδρομίου (για ελεύθερη όδευση τουλάχιστον 1,5μ.), Βελτίωση του δαπέδου/επίστρωσης του πεζοδρομίου, Αναδιαμόρφωση διάβασης με κατάλληλη σήμανση, Αναδιαμόρφωση ράμπας εξυπηρέτησης με κατάλληλη σήμανση, Αναδιαμόρφωση διαχωριστικής νησίδας με κατάλληλη σήμανση
19	Λιοσίων	Παρασίου - Αγορακρίτου	Ανατολικά	Κατασκευή οδηγού όδευσης τυφλών (με διαφορετική υφή και χρώμα), Αναδιαμόρφωση διάβασης με κατάλληλη σήμανση, Αναδιαμόρφωση ράμπας εξυπηρέτησης με κατάλληλη σήμανση, Αναδιαμόρφωση διαχωριστικής νησίδας με κατάλληλη σήμανση
20	Λιοσίων	Παρασίου - Αγορακρίτου	Δυτικά	Κατασκευή οδηγού όδευσης τυφλών (με διαφορετική υφή και χρώμα), Αναδιαμόρφωση διάβασης με κατάλληλη σήμανση,

**Π2: Πρόταση**

Προτεινόμενες Παρεμβάσεις Πεζοδρομίων Διαδρομή Λιοσίων – (Πεισιστράτου – Σεπολίων) – Λιοσίων				
A/A	Οδός	Τμήμα (από – έως)	Πλευρά πεζοδρομίου	Σχόλια/Προτάσεις
				Αναδιαμόρφωση ράμπας εξυπηρέτησης με κατάλληλη σήμανση, Αναδιαμόρφωση διαχωριστικής νησίδας με κατάλληλη σήμανση
21	Λιοσίων	Αγορακρίτου - Αγ. Μελετίου	Δυτικά	Μεγάλης κλίμακας απομάκρυνση/ανατοποθέτηση εμποδίων (δομικών στοιχείων), Ήπια απομάκρυνση/ανατοποθέτηση εμποδίων (αστικού εξοπλισμού και φύτευσης), Παρεμβάσεις στο πλαίσιο φύτευσης (τοποθέτηση σχάρας), Αναδιαμόρφωση διάβασης με κατάλληλη σήμανση, Αναδιαμόρφωση ράμπας εξυπηρέτησης με κατάλληλη σήμανση, Αναδιαμόρφωση διαχωριστικής νησίδας με κατάλληλη σήμανση

**Πίνακας 57: Προτεινόμενες Παρεμβάσεις Κοινόχρηστων Χώρων Διαδρομή Λιοσίων**

Προτεινόμενες Παρεμβάσεις Κοινόχρηστων Χώρων Διαδρομή Λιοσίων			
A/A	Όνομα Κοινόχρηστου Χώρου	Διεύθυνση	Παρεμβάσεις
1	Πλατεία Απτικής	Αγορακρίτου, Αδμήτου, Πλατεία Απτικής, Λιοσίων	Κατασκευή οδηγού όδευσης τυφλών (με διαφορετική υφή και χρώμα) εντός χώρου, Δημιουργία κοινόχρηστου WC εξυπηρέτησης ΑμεΑ, Τοποθέτηση εξοπλισμού ΑμεΑ / σήμανση
2	Ανοιχτά Αθλητικά Κέντρα	Μενεμάχου, Μιλήτου	Κατασκευή οδηγού όδευσης τυφλών (με διαφορετική υφή και χρώμα) εντός χώρου, Δημιουργία κοινόχρηστου WC εξυπηρέτησης ΑμεΑ, Τοποθέτηση εξοπλισμού ΑμεΑ / σήμανση

**Πίνακας 58: Προτεινόμενες Παρεμβάσεις Δημοσίων Κτιρίων Διαδρομή Λιοσίων - (Πεισιστράτου - Σεπολίων) - Λιοσίων**

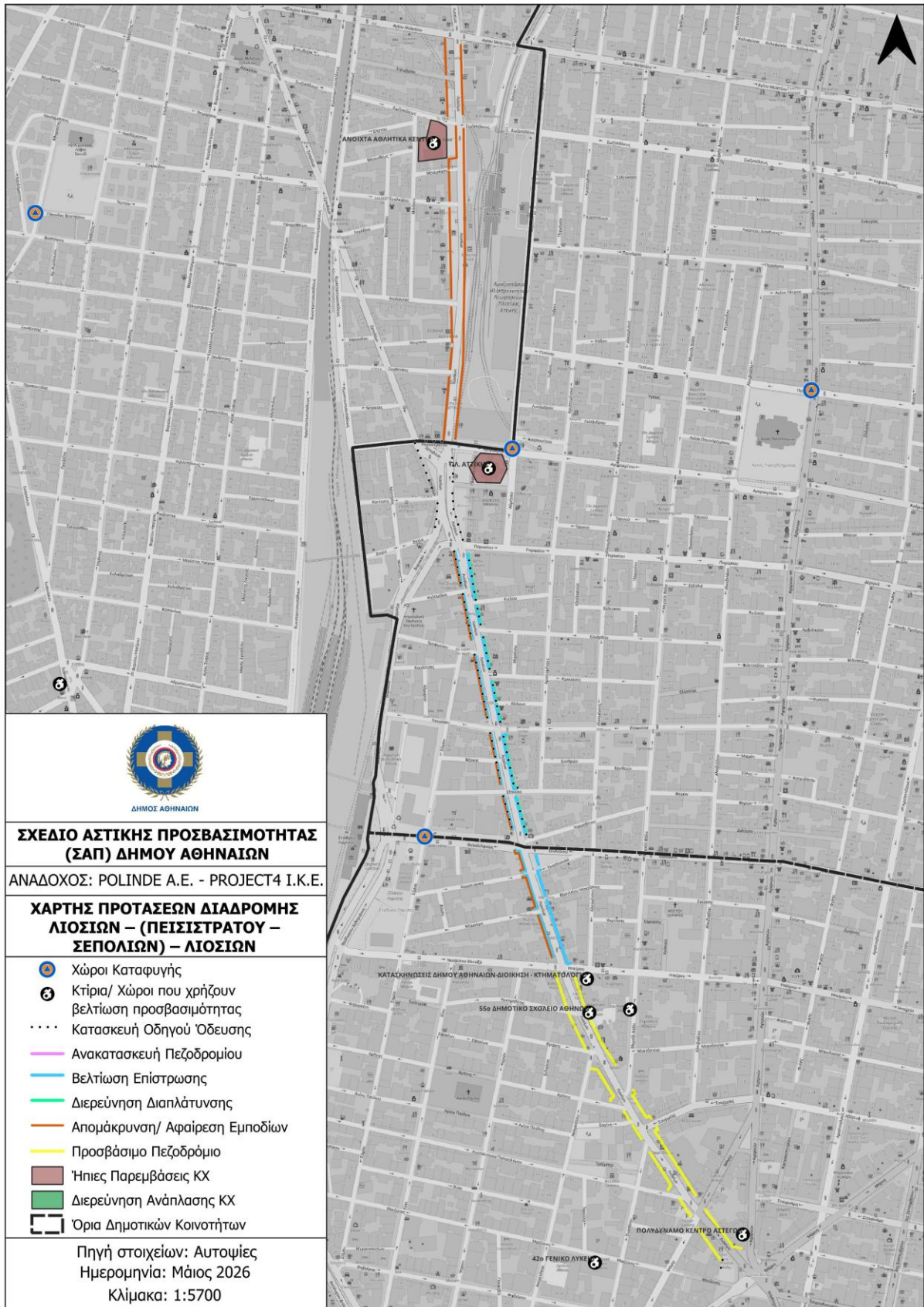
Προτεινόμενες Παρεμβάσεις Δημοσίων Κτιρίων Διαδρομή Λιοσίων - (Πεισιστράτου - Σεπολίων) - Λιοσίων			
A/A	Όνομα Κτιρίου	Διεύθυνση	Παρεμβάσεις
1	Διευθύνσεις οικονομικών - Νέο Δημαρχείο	Λιοσίων 22	Τοποθέτηση επιγραφών καθοδήγησης (προς προσβάσιμες εισόδους)
2	ΚΥΑΔΑ πολυδύναμο κέντρο αστέγων	Αχαρνών 1	Διαμόρφωση ράμπας για ισόπεδη σύνδεση οδοστρώματος – κτιρίου,

**Π2: Πρόταση**

Προτεινόμενες Παρεμβάσεις Δημοσίων Κτιρίων Διαδρομή Λιοσίων - (Πεισιστράτου - Σεπολίων) - Λιοσίων			
A/A	Όνομα Κτιρίου	Διεύθυνση	Παρεμβάσεις
			Τοποθέτηση επιγραφών καθοδήγησης (προς προσβάσιμες εισόδους) Αναδιαμόρφωση προσβάσιμης όδευσης στη θύρα εισόδου (>0.90μ.),
3	Κατασκηνώσεις Δήμου Αθηναίων - Διοίκηση - Κτηματολόγιο	Ηπείρου 63	Διαμόρφωση ράμπας για ισόπεδη σύνδεση οδοστρώματος – κτιρίου, Αναδιαμόρφωση προσβάσιμης όδευσης στη θύρα εισόδου (>0.90μ.), Τοποθέτηση επιγραφών καθοδήγησης (προς προσβάσιμες εισόδους)
4	55ο Δημοτικό Σχολείο Αθηνών (Είσοδος Λιοσίων)	Λιοσίων 42	Διαμόρφωση ράμπας για ισόπεδη σύνδεση οδοστρώματος - κτιρίου, Διαμόρφωση ράμπας για ισόπεδη σύνδεση πεζοδρομίου – κτιρίου, Απομάκρυνση/ανατοποθέτηση εμποδίων εκτός του κτιρίου, Αναδιαμόρφωση προσβάσιμης όδευσης στη θύρα εισόδου (>0.90μ.), Τοποθέτηση επιγραφών καθοδήγησης (προς προσβάσιμες εισόδους)
5	55ο δημοτικό σχολείο Αθηνών (είσοδος Μιχαήλ Βόδα)	14 Μιχαήλ Βόδα	Διαμόρφωση ράμπας για ισόπεδη σύνδεση οδοστρώματος - κτιρίου, Τοποθέτηση επιγραφών καθοδήγησης (προς προσβάσιμες εισόδους)

Π2: Πρόταση

**Χάρτης 22: Οδοί Λιοσίων - (Πεισιστράτου - Σεπολίων) – Λιοσίων – Προτεινόμενες παρεμβάσεις**



**4.1.20 Οδός Μοναστηρίου**
**Πίνακας 59: Προτεινόμενες Παρεμβάσεις Πεζοδρομίων – Διαδρομή Μοναστηρίου**

Προτεινόμενες Παρεμβάσεις Πεζοδρομίων Διαδρομή Μοναστηρίου				
A/A	Οδός	Τμήμα (από – έως)	Πλευρά πεζοδρομίου	Σχόλια/Προτάσεις
1	Μοναστηρίου	Αλεξανδρείας - Ετεοκλέους	Δυτικά	Απομάκρυνση/ανατοποθέτηση εμποδίων, Διερεύνηση διαπλάτυνσης πεζοδρομίου (για ελεύθερη όδευση τουλάχιστον 1,5μ.), Κατασκευή οδηγού όδευσης τυφλών (με διαφορετική υφή και χρώμα) (με διαφορετική υφή και χρώμα), Κατασκευή/Ανακατασκευή ράμπας σύνδεσης οδοστρώματος-πεζοδρομίου, Παρεμβάσεις στο πλαίσιο φύτευσης (τοποθέτηση σχάρας/σοβατεπί)
2	Μοναστηρίου	Αλεξανδρείας - Ετεοκλέους	Ανατολικά	Απομάκρυνση/ανατοποθέτηση εμποδίων, Διερεύνηση διαπλάτυνσης πεζοδρομίου (για ελεύθερη όδευση τουλάχιστον 1,5μ.), Κατασκευή οδηγού όδευσης τυφλών (με διαφορετική υφή και χρώμα) (με διαφορετική υφή και χρώμα), Κατασκευή/Ανακατασκευή ράμπας σύνδεσης οδοστρώματος-πεζοδρομίου, Παρεμβάσεις στο πλαίσιο φύτευσης (τοποθέτηση σχάρας/σοβατεπί)
3	Μοναστηρίου	Ετεοκλέους - Κρατύλου	Δυτικά	Προσβάσιμο τμήμα
4	Μοναστηρίου	Κρέοντος - Αμφιαράου	Δυτικά	Απομάκρυνση/ανατοποθέτηση εμποδίων, Διερεύνηση διαπλάτυνσης πεζοδρομίου (για ελεύθερη όδευση τουλάχιστον 1,5μ.), Κατασκευή οδηγού όδευσης τυφλών (με διαφορετική υφή και χρώμα) (με διαφορετική υφή και χρώμα), Κατασκευή/Ανακατασκευή ράμπας σύνδεσης οδοστρώματος-πεζοδρομίου, Παρεμβάσεις στο πλαίσιο φύτευσης (τοποθέτηση σχάρας/σοβατεπί)
5	Μοναστηρίου	Κρέοντος - Αμφιαράου	Ανατολικά	Απομάκρυνση/ανατοποθέτηση εμποδίων, Διερεύνηση διαπλάτυνσης πεζοδρομίου (για ελεύθερη όδευση τουλάχιστον 1,5μ.), Κατασκευή οδηγού όδευσης τυφλών (με διαφορετική υφή και χρώμα) (με διαφορετική υφή και χρώμα), Κατασκευή/Ανακατασκευή ράμπας σύνδεσης οδοστρώματος-πεζοδρομίου, Παρεμβάσεις στο πλαίσιο φύτευσης (τοποθέτηση σχάρας/σοβατεπί)
6	Μοναστηρίου	Τέρμα Μοναστηρίου	Νοτιοανατολικά	Ανακατασκευή οδού ως ήπιας κυκλοφορίας

**Π2: Πρόταση**

Προτεινόμενες Παρεμβάσεις Πεζοδρομίων Διαδρομή Μοναστηρίου				
A/A	Οδός	Τμήμα (από – έως)	Πλευρά πεζοδρομίου	Σχόλια/Προτάσεις
7	Μοναστηρίου	Τριπόλεως - Κρέοντος	Δυτικά	Απομάκρυνση/ανατοποθέτηση εμποδίων, Διερεύνηση διαπλάτυνσης πεζοδρομίου (για ελεύθερη όδευση τουλάχιστον 1,5μ.), Κατασκευή οδηγού όδευσης τυφλών (με διαφορετική υφή και χρώμα) (με διαφορετική υφή και χρώμα), Κατασκευή/Ανακατασκευή ράμπας σύνδεσης οδοστρώματος-πεζοδρομίου, Παρεμβάσεις στο πλαίσιο φύτευσης (τοποθέτηση σχάρας/σοβατεπί)
8	Μοναστηρίου	Τριπόλεως - Κρέοντος	Ανατολικά	Απομάκρυνση/ανατοποθέτηση εμποδίων, Διερεύνηση διαπλάτυνσης πεζοδρομίου (για ελεύθερη όδευση τουλάχιστον 1,5μ.), Κατασκευή οδηγού όδευσης τυφλών (με διαφορετική υφή και χρώμα) (με διαφορετική υφή και χρώμα), Κατασκευή/Ανακατασκευή ράμπας σύνδεσης οδοστρώματος-πεζοδρομίου, Παρεμβάσεις στο πλαίσιο φύτευσης (τοποθέτηση σχάρας/σοβατεπί)

**Πίνακας 60: Προτεινόμενες Παρεμβάσεις Κοινόχρηστων Χώρων Διαδρομή Μοναστηρίου**

Προτεινόμενες Παρεμβάσεις Κοινόχρηστων Χώρων Διαδρομή Μοναστηρίου			
A/A	Όνομα Κτιρίου	Διεύθυνση	Παρεμβάσεις
1	Άλσος Ακαδημία Πλάτωνος	Μοναστηρίου 104	Απομάκρυνση/ανατοποθέτηση εμποδίων στην είσοδο (αστικός εξοπλισμός), Κατασκευή οδηγού όδευσης τυφλών (με διαφορετική υφή και χρώμα) εντός και έως το χώρο, Τοποθέτηση εξοπλισμού ΑμεΑ / σήμανση Διαμόρφωση ράμπας για την ισόπεδη σύνδεση πεζοδρομίου – χώρου, με κατάλληλη σήμανση
2	Άλσος Ακαδημία Πλάτωνος (2 <sup>η</sup> είσοδος)	Μοναστηρίου με Ετεοκλέους	Βελτίωση δαπέδου για την απρόσκοπτη είσοδο αμαξιδίων από το πεζοδρόμιο στη θύρα εισόδου και το χώρο Κατασκευή οδηγού όδευσης τυφλών (με διαφορετική υφή και χρώμα) εντός και έως το χώρο, Τοποθέτηση εξοπλισμού ΑμεΑ / σήμανση
3	Άλσος Ακαδημία Πλάτωνος (3 <sup>η</sup> είσοδος)	Μοναστηρίου με Κρατύλου	Βελτίωση δαπέδου για την απρόσκοπτη είσοδο αμαξιδίων από το πεζοδρόμιο στη θύρα εισόδου και το χώρο Κατασκευή οδηγού όδευσης τυφλών (με διαφορετική υφή και χρώμα) εντός και έως το χώρο, Τοποθέτηση εξοπλισμού ΑμεΑ / σήμανση
4	Πάρκο Ακαδημίας Πλάτωνα	Μοναστηρίου 132	Βελτίωση δαπέδου για την απρόσκοπτη είσοδο αμαξιδίων από το πεζοδρόμιο στη θύρα εισόδου και το χώρο

**Π2: Πρόταση**

Προτεινόμενες Παρεμβάσεις Κοινόχρηστων Χώρων Διαδρομή Μοναστηρίου			
A/A	Όνομα Κτιρίου	Διεύθυνση	Παρεμβάσεις
			Κατασκευή οδηγού όδευσης τυφλών (με διαφορετική υφή και χρώμα) εντός και έως το χώρο, Τοποθέτηση εξοπλισμού ΑμεΑ / σήμανση Δημιουργία κοινόχρηστου WC εξυπηρέτησης ΑμεΑ, Δημιουργία μακέτας χώρου αφής (Braille) Τοποθέτηση επιγραφών καθοδήγησης (προς προσβάσιμες εισόδους)
5	Πάρκο Ακαδημίας Πλάτωνα	Μοναστηρίου 137 & 144	Βελτίωση δαπέδου για την απρόσκοπτη είσοδο αμαξιδίων από το πεζοδρόμιο στη θύρα εισόδου και το χώρο Κατασκευή οδηγού όδευσης τυφλών (με διαφορετική υφή και χρώμα) εντός και έως το χώρο, Τοποθέτηση εξοπλισμού ΑμεΑ / σήμανση
6	Πάρκο Ακαδημίας Πλάτωνα	Είσοδος από Αλεξάνδρειας και Μαραθωνομάχων	Κατασκευή οδηγού όδευσης τυφλών (με διαφορετική υφή και χρώμα) εντός χώρου, Αναδιαμόρφωση ράμπας εξυπηρέτησης με κατάλληλη σήμανση, Δημιουργία κοινόχρηστου χώρου υγιεινής (WC) εξυπηρέτησης ΑμεΑ Δημιουργία μακέτας χώρου αφής (Braille) Δημιουργία ηχητικής υπηρεσίας ενημέρωσης Τοποθέτηση δημόσιων χώρων ύδρευσης (βρύσες χαμηλού ύψους)

**Πίνακας 61: Προτεινόμενες Παρεμβάσεις Δημοσίων Κτιρίων Διαδρομή Μοναστηρίου**

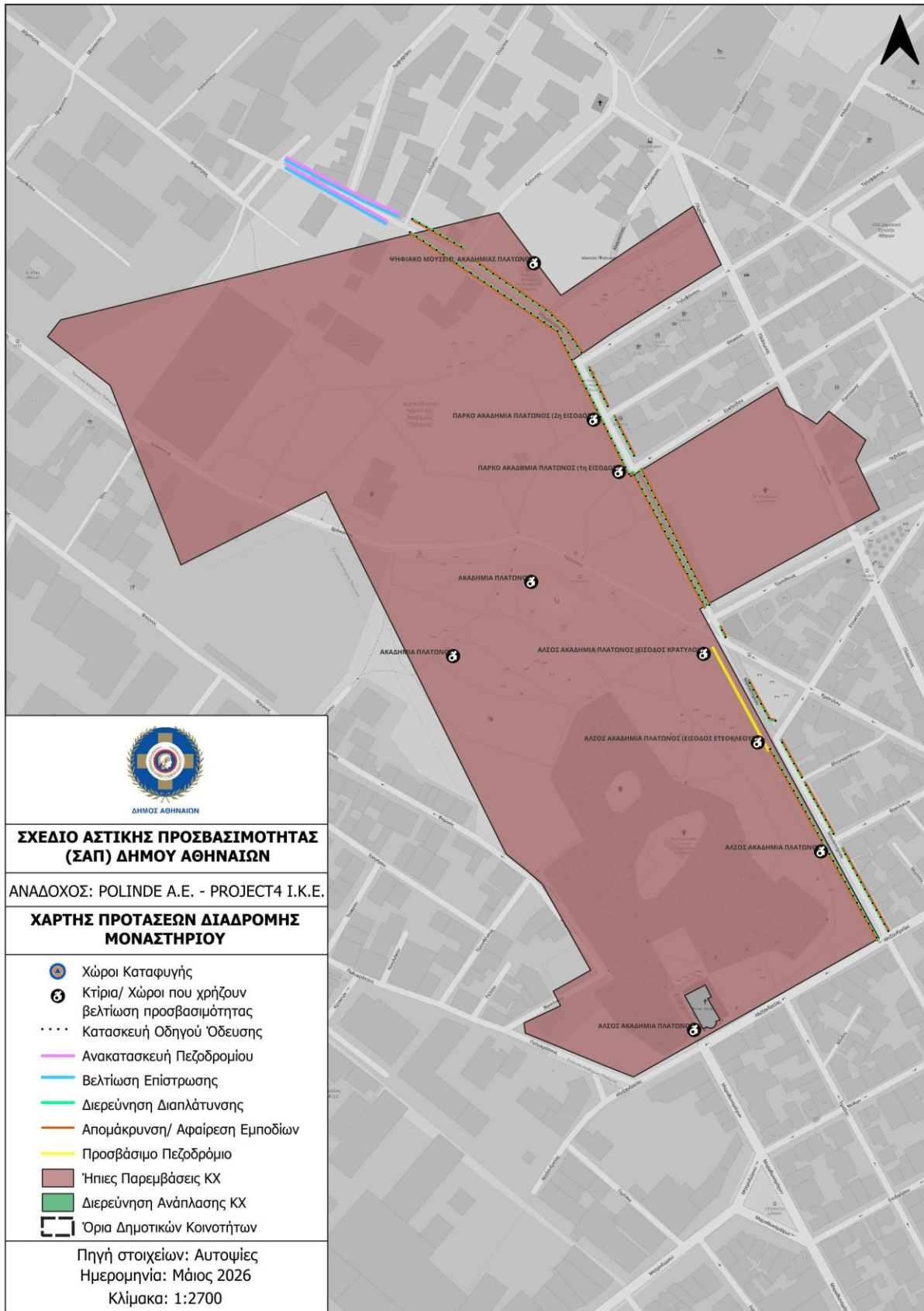
Προτεινόμενες Παρεμβάσεις Δημοσίων Κτιρίων Διαδρομή Μοναστηρίου			
A/A	Όνομα Κτιρίου	Διεύθυνση	Παρεμβάσεις
1	Ψηφιακό Μουσείο, Ακαδημίας Πλάτωνος	Αλκμείωνος 1	Διαμόρφωση ράμπας για ισόπεδη σύνδεση οδοστρώματος – κτιρίου, Τοποθέτηση επιγραφών καθοδήγησης (προς προσβάσιμες εισόδους)

**Πίνακας 62: Προτεινόμενες Παρεμβάσεις Χώρων/ Θέσεων Στάθμευσης ΑΜΕΑ - Διαδρομή Μοναστηρίου**

Προτεινόμενες Παρεμβάσεις Χώρων/ Θέσεων Στάθμευσης ΑΜΕΑ Διαδρομή Μοναστηρίου			
A/A	Όνομα Κτιρίου	Διεύθυνση	Παρεμβάσεις
1	Χώρος στάθμευσης παρά την είσοδο στο Άλσος επί της Μοναστηρίου 104	Μοναστηρίου 104	Διαμόρφωση θέσεων στάθμευσης ΑμεΑ

**Π2: Πρόταση**

**Χάρτης 23: Οδός Μοναστηρίου – Προτεινόμενες παρεμβάσεις**



#### 4.1.21 Οδοί Συρράκου - Πλατεία Πανταζοπούλου - Σιδηροδρόμων

**Πίνακας 63: Προτεινόμενες Παρεμβάσεις Πεζοδρομίων – Διαδρομή Συρράκου - Πλατεία Πανταζοπούλου - Σιδηροδρόμων**

Προτεινόμενες Παρεμβάσεις Πεζοδρομίων Διαδρομή Συρράκου - Πλατεία Πανταζοπούλου - Σιδηροδρόμων				
A/A	Οδός	Τμήμα (από – έως)	Πλευρά πεζοδρομίου	Σχόλια/Προτάσεις
1	Συρράκου	Θεσπρωτίας - Αγίας Σοφίας	Νότια	Κατασκευή οδηγού όδευσης τυφλών (με διαφορετική υφή και χρώμα), Διαμόρφωση διάβασης με κατάλληλη σήμανση, Διαμόρφωση ράμπας εξυπηρέτησης με κατάλληλη σήμανση
2	Συρράκου	Θεσπρωτίας - Αγίας Σοφίας	Βόρεια	Κατασκευή οδηγού όδευσης τυφλών (με διαφορετική υφή και χρώμα), Μεγάλης κλίμακας απομάκρυνση/ανατοποθέτηση εμποδίων (δομικών στοιχείων), Ήπια απομάκρυνση/ανατοποθέτηση εμποδίων (αστικού εξοπλισμού και φύτευσης), Διερεύνηση Διαπλάτυνσης πεζοδρομίου (για ελεύθερη όδευση τουλάχιστον 1,5μ.), Παρεμβάσεις στο πλαίσιο φύτευσης (τοποθέτηση σχάρας), Διαμόρφωση διάβασης με κατάλληλη σήμανση, Αναδιαμόρφωση ράμπας εξυπηρέτησης με κατάλληλη σήμανση
3	Συρράκου	Πλ. Πανταζόπουλου - Λ. Κωνσταντινου-πόλεως	Βόρεια	Κατασκευή οδηγού όδευσης τυφλών (με διαφορετική υφή και χρώμα), Μεγάλης κλίμακας απομάκρυνση/ανατοποθέτηση εμποδίων (δομικών στοιχείων), Ήπια απομάκρυνση/ανατοποθέτηση εμποδίων (αστικού εξοπλισμού και φύτευσης), Διερεύνηση Διαπλάτυνσης πεζοδρομίου (για ελεύθερη όδευση τουλάχιστον 1,5μ.), Βελτίωση του δαπέδου/επίστρωσης του πεζοδρομίου, Παρεμβάσεις στο πλαίσιο φύτευσης (τοποθέτηση σχάρας), Διαμόρφωση διάβασης με κατάλληλη σήμανση, Διαμόρφωση ράμπας εξυπηρέτησης με κατάλληλη σήμανση
4	Συρράκου	Συρράκου - Θεσπρωτίας	Ανατολικά	Κατασκευή οδηγού όδευσης τυφλών (με διαφορετική υφή και χρώμα),

**Π2: Πρόταση**

Προτεινόμενες Παρεμβάσεις Πεζοδρομίων Διαδρομή Συρράκου - Πλατεία Πανταζοπούλου - Σιδηροδρόμων				
A/A	Οδός	Τμήμα (από – έως)	Πλευρά πεζοδρομίου	Σχόλια/Προτάσεις
				Μεγάλης κλίμακας απομάκρυνση/ανατοποθέτηση εμποδίων (δομικών στοιχείων), Ήπια απομάκρυνση/ανατοποθέτηση εμποδίων (αστικού εξοπλισμού και φύτευσης), Παρεμβάσεις στο πλαίσιο φύτευσης (τοποθέτηση σχάρας), Διαμόρφωση διάβασης με κατάλληλη σήμανση, Διαμόρφωση ράμπας εξυπηρέτησης με κατάλληλη σήμανση
5	Συρράκου	Συρράκου - Αγίας Σοφίας	Νότια	Κατασκευή οδηγού όδευσης τυφλών (με διαφορετική υφή και χρώμα), Ήπια απομάκρυνση/ανατοποθέτηση εμποδίων (αστικού εξοπλισμού και φύτευσης), Παρεμβάσεις στο πλαίσιο φύτευσης (τοποθέτηση σχάρας), Διαμόρφωση διάβασης με κατάλληλη σήμανση, Διαμόρφωση ράμπας εξυπηρέτησης με κατάλληλη σήμανση
6	Συρράκου	Συρράκου -Άργους	Ανατολικά	Κατασκευή οδηγού όδευσης τυφλών (με διαφορετική υφή και χρώμα), Ήπια απομάκρυνση/ανατοποθέτηση εμποδίων (αστικού εξοπλισμού και φύτευσης), Παρεμβάσεις στο πλαίσιο φύτευσης (τοποθέτηση σχάρας), Διαμόρφωση διάβασης με κατάλληλη σήμανση, Αναδιαμόρφωση ράμπας εξυπηρέτησης με κατάλληλη σήμανση
7	Συρράκου	Πλ. Πανταζοπούλου - Μαδύτου	Ανατολικά	Κατασκευή οδηγού όδευσης τυφλών (με διαφορετική υφή και χρώμα), Διερεύνηση Διαπλάτυνσης πεζοδρομίου (για ελεύθερη όδευση τουλάχιστον 1,5μ.), Διαμόρφωση διάβασης με κατάλληλη σήμανση, Αναδιαμόρφωση ράμπας εξυπηρέτησης με κατάλληλη σήμανση
8	Συρράκου	Αγίας Σοφίας - Συρράκου	Βόρεια	Κατασκευή οδηγού όδευσης τυφλών (με διαφορετική υφή και χρώμα), Διαμόρφωση διάβασης με κατάλληλη σήμανση, Διαμόρφωση ράμπας εξυπηρέτησης με κατάλληλη σήμανση

**Π2: Πρόταση**

Προτεινόμενες Παρεμβάσεις Πεζοδρομίων Διαδρομή Συρράκου - Πλατεία Πανταζοπούλου - Σιδηροδρόμων				
A/A	Οδός	Τμήμα (από – έως)	Πλευρά πεζοδρομίου	Σχόλια/Προτάσεις
9	Συρράκου	Πλ. Πανταζοπούλου - Μαδύτου	Δυτικά	Κατασκευή οδηγού όδευσης τυφλών (με διαφορετική υφή και χρώμα), Ήπια απομάκρυνση/ανατοποθέτηση εμποδίων (αστικού εξοπλισμού και φύτευσης), Διερεύνηση Διαπλάτυνσης πεζοδρομίου (για ελεύθερη όδευση τουλάχιστον 1,5μ.), Παρεμβάσεις στο πλαίσιο φύτευσης (τοποθέτηση σχάρας), Διαμόρφωση διάβασης με κατάλληλη σήμανση, Αναδιαμόρφωση ράμπας εξυπηρέτησης με κατάλληλη σήμανση
10	Συρράκου	Αγίας Σοφίας - Συρράκου	Νότια	Κατασκευή οδηγού όδευσης τυφλών (με διαφορετική υφή και χρώμα), Ήπια απομάκρυνση/ανατοποθέτηση εμποδίων (αστικού εξοπλισμού και φύτευσης), Παρεμβάσεις στο πλαίσιο φύτευσης (τοποθέτηση σχάρας), Διαμόρφωση διάβασης με κατάλληλη σήμανση, Αναδιαμόρφωση ράμπας εξυπηρέτησης με κατάλληλη σήμανση
11	Συρράκου	Συρράκου -Άργους	Δυτικά	Κατασκευή οδηγού όδευσης τυφλών (με διαφορετική υφή και χρώμα), Ήπια απομάκρυνση/ανατοποθέτηση εμποδίων (αστικού εξοπλισμού και φύτευσης), Παρεμβάσεις στο πλαίσιο φύτευσης (τοποθέτηση σχάρας), Διαμόρφωση διάβασης με κατάλληλη σήμανση, Διαμόρφωση ράμπας εξυπηρέτησης με κατάλληλη σήμανση
12	Συρράκου	Αγίας Σοφίας - Άργους	Βόρεια	Κατασκευή οδηγού όδευσης τυφλών (με διαφορετική υφή και χρώμα), Ήπια απομάκρυνση/ανατοποθέτηση εμποδίων (αστικού εξοπλισμού και φύτευσης), Παρεμβάσεις στο πλαίσιο φύτευσης (τοποθέτηση σχάρας), Διαμόρφωση διάβασης με κατάλληλη σήμανση, Διαμόρφωση ράμπας εξυπηρέτησης με κατάλληλη σήμανση
13	Συρράκου	Αγίας Σοφίας - Άργους	Νότια	Κατασκευή οδηγού όδευσης τυφλών (με διαφορετική υφή και χρώμα),

**Π2: Πρόταση**

Προτεινόμενες Παρεμβάσεις Πεζοδρομίων Διαδρομή Συρράκου - Πλατεία Πανταζοπούλου - Σιδηροδρόμων				
A/A	Οδός	Τμήμα (από – έως)	Πλευρά πεζοδρομίου	Σχόλια/Προτάσεις
				Ήπια απομάκρυνση/ανατοποθέτηση εμποδίων (αστικού εξοπλισμού και φύτευσης), Παρεμβάσεις στο πλαίσιο φύτευσης (τοποθέτηση σχάρας), Διαμόρφωση διάβασης με κατάλληλη σήμανση, Διαμόρφωση ράμπας εξυπηρέτησης με κατάλληλη σήμανση
14	Συρράκου	Μαδυτού - Μαρώνειας	Δυτικά	Κατασκευή οδηγού όδευσης τυφλών (με διαφορετική υφή και χρώμα), Ήπια απομάκρυνση/ανατοποθέτηση εμποδίων (αστικού εξοπλισμού και φύτευσης), Διερεύνηση Διαπλάτυνσης πεζοδρομίου (για ελεύθερη όδευση τουλάχιστον 1,5μ.), Παρεμβάσεις στο πλαίσιο φύτευσης (τοποθέτηση σχάρας), Διαμόρφωση διάβασης με κατάλληλη σήμανση, Διαμόρφωση ράμπας εξυπηρέτησης με κατάλληλη σήμανση
15	Συρράκου	Μαδυτού - Μαρώνειας	Ανατολικά	Κατασκευή οδηγού όδευσης τυφλών (με διαφορετική υφή και χρώμα), Ήπια απομάκρυνση/ανατοποθέτηση εμποδίων (αστικού εξοπλισμού και φύτευσης), Διερεύνηση Διαπλάτυνσης πεζοδρομίου (για ελεύθερη όδευση τουλάχιστον 1,5μ.), Παρεμβάσεις στο πλαίσιο φύτευσης (τοποθέτηση σχάρας), Διαμόρφωση διάβασης με κατάλληλη σήμανση, Διαμόρφωση ράμπας εξυπηρέτησης με κατάλληλη σήμανση
16	Συρράκου	Μύλων - Πλ. Κολωνού	Ανατολικά	Κατασκευή οδηγού όδευσης τυφλών (με διαφορετική υφή και χρώμα), Ήπια απομάκρυνση/ανατοποθέτηση εμποδίων (αστικού εξοπλισμού και φύτευσης), Διερεύνηση Διαπλάτυνσης πεζοδρομίου (για ελεύθερη όδευση τουλάχιστον 1,5μ.), Παρεμβάσεις στο πλαίσιο φύτευσης (τοποθέτηση σχάρας), Διαμόρφωση διάβασης με κατάλληλη σήμανση, Αναδιαμόρφωση ράμπας εξυπηρέτησης με κατάλληλη σήμανση

**Π2: Πρόταση**

Προτεινόμενες Παρεμβάσεις Πεζοδρομίων Διαδρομή Συρράκου - Πλατεία Πανατζοπούλου - Σιδηροδρόμων				
A/A	Οδός	Τμήμα (από – έως)	Πλευρά πεζοδρομίου	Σχόλια/Προτάσεις
17	Συρράκου	Πλ. Πανατζοπούλου - Λ. Κωνσταντινου- πόλεως	Νότια	Κατασκευή οδηγού όδευσης τυφλών (με διαφορετική υφή και χρώμα), Διερεύνηση Διαπλάτυνσης πεζοδρομίου (για ελεύθερη όδευση τουλάχιστον 1,5μ.), Βελτίωση του δαπέδου/επίστρωσης του πεζοδρομίου, Διαμόρφωση διάβασης με κατάλληλη σήμανση, Διαμόρφωση ράμπας εξυπηρέτησης με κατάλληλη σήμανση
18	Συρράκου	Συρράκου - Θεσπρωτίας	Δυτικά	Κατασκευή οδηγού όδευσης τυφλών (με διαφορετική υφή και χρώμα), Ήπια απομάκρυνση/ανατοποθέτηση εμποδίων (αστικού εξοπλισμού και φύτευσης), Παρεμβάσεις στο πλαίσιο φύτευσης (τοποθέτηση σχάρας), Διαμόρφωση διάβασης με κατάλληλη σήμανση, Διαμόρφωση ράμπας εξυπηρέτησης με κατάλληλη σήμανση
19	Συρράκου	Μύλων - Πλ. Κολωνού	Δυτικά	Κατασκευή οδηγού όδευσης τυφλών (με διαφορετική υφή και χρώμα), Ήπια απομάκρυνση/ανατοποθέτηση εμποδίων (αστικού εξοπλισμού και φύτευσης), Διερεύνηση Διαπλάτυνσης πεζοδρομίου (για ελεύθερη όδευση τουλάχιστον 1,5μ.), Παρεμβάσεις στο πλαίσιο φύτευσης (τοποθέτηση σχάρας), Διαμόρφωση διάβασης με κατάλληλη σήμανση, Αναδιαμόρφωση ράμπας εξυπηρέτησης με κατάλληλη σήμανση
20	Σιδηροδρόμων	Σιδηροδρόμων	Δυτικά	Κατασκευή οδηγού όδευσης τυφλών (με διαφορετική υφή και χρώμα), Διερεύνηση Διαπλάτυνσης πεζοδρομίου (για ελεύθερη όδευση τουλάχιστον 1,5μ.), Βελτίωση του δαπέδου/επίστρωσης του πεζοδρομίου, Αναδιαμόρφωση διάβασης με κατάλληλη σήμανση, Διαμόρφωση ράμπας εξυπηρέτησης με κατάλληλη σήμανση, Αναδιαμόρφωση διαχωριστικής νησίδας με κατάλληλη σήμανση
21	Σιδηροδρόμων	Σιδηροδρόμων	Ανατολικά	Κατασκευή οδηγού όδευσης τυφλών (με διαφορετική υφή και χρώμα),

**Π2: Πρόταση**

Προτεινόμενες Παρεμβάσεις Πεζοδρομίων Διαδρομή Συρράκου - Πλατεία Πανταζοπούλου - Σιδηροδρόμων				
A/A	Οδός	Τμήμα (από – έως)	Πλευρά πεζοδρομίου	Σχόλια/Προτάσεις
				Ήπια απομάκρυνση/ανατοποθέτηση εμποδίων (αστικού εξοπλισμού και φύτευσης), Διερεύνηση Διαπλάτυνσης πεζοδρομίου (για ελεύθερη όδευση τουλάχιστον 1,5μ.), Βελτίωση του δαπέδου/επίστρωσης του πεζοδρομίου, Παρεμβάσεις στο πλαίσιο φύτευσης (τοποθέτηση σχάρας), Αναδιαμόρφωση διάβασης με κατάλληλη σήμανση, Διαμόρφωση ράμπας εξυπηρέτησης με κατάλληλη σήμανση, Αναδιαμόρφωση διαχωριστικής νησίδας με κατάλληλη σήμανση

**Πίνακας 64: Προτεινόμενες Παρεμβάσεις Κοινόχρηστων Χώρων Διαδρομή Συρράκου - Πλατεία Πανταζοπούλου - Σιδηροδρόμων**

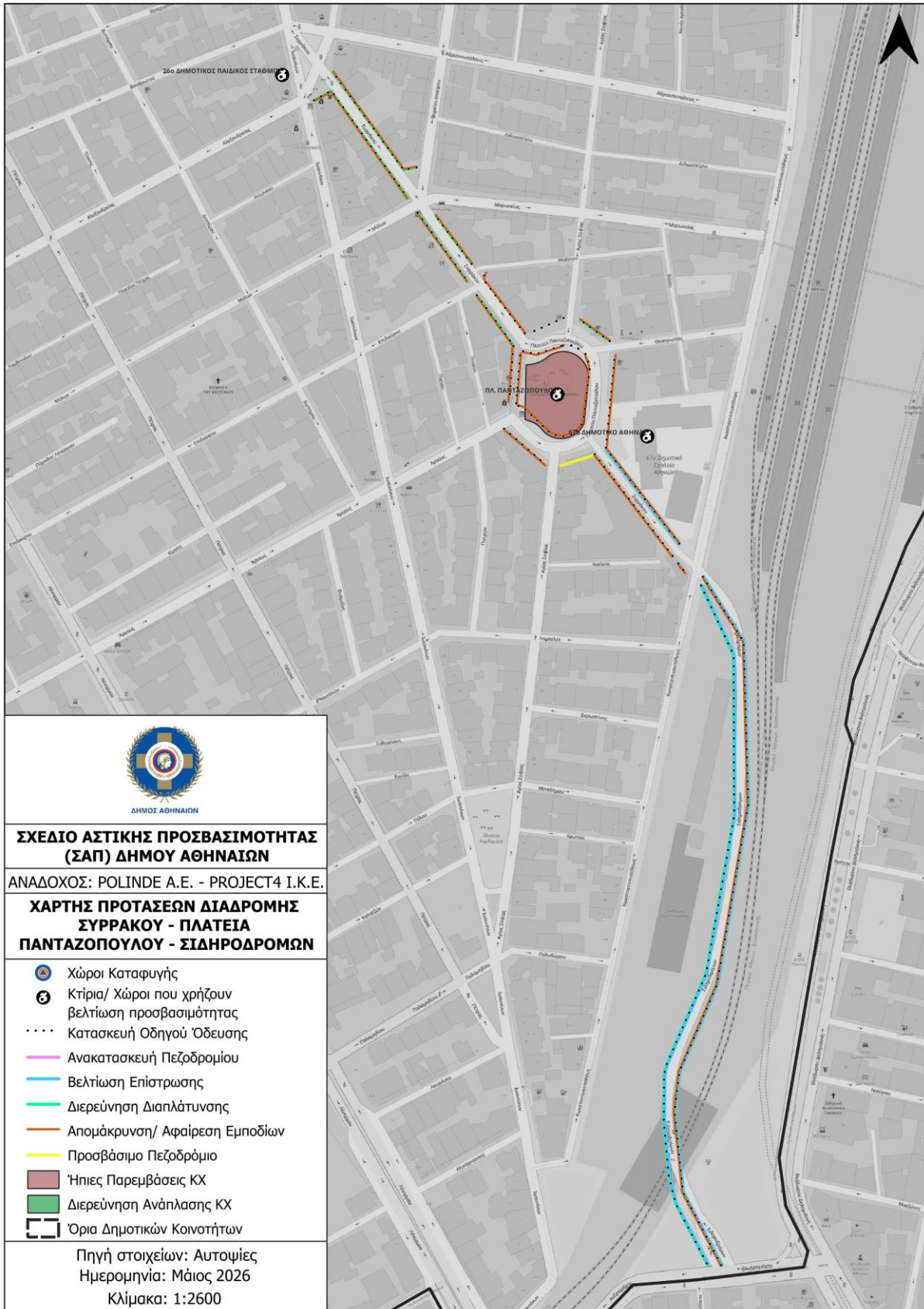
Προτεινόμενες Παρεμβάσεις Κοινόχρηστων Χώρων Διαδρομή Συρράκου - Πλατεία Πανταζοπούλου - Σιδηροδρόμων			
A/A	Όνομα Κτιρίου	Διεύθυνση	Παρεμβάσεις
1	Πλατεία Πανταζοπούλου	Πλατεία Πανταζοπούλου 4	Κατασκευή οδηγού όδευσης τυφλών (με διαφορετική υφή και χρώμα) εντός χώρου, Δημιουργία κοινόχρηστου WC εξυπηρέτησης ΑμεΑ, Τοποθέτηση εξοπλισμού ΑμεΑ / σήμανση

**Πίνακας 65: Προτεινόμενες Παρεμβάσεις Δημοσίων Κτιρίων Διαδρομή Συρράκου - Πλατεία Πανταζοπούλου - Σιδηροδρόμων**

Προτεινόμενες Παρεμβάσεις Δημοσίων Κτιρίων Διαδρομή Συρράκου - Πλατεία Πανταζοπούλου - Σιδηροδρόμων			
A/A	Όνομα Κτιρίου	Διεύθυνση	Παρεμβάσεις
1	67ο Δημοτικό Αθήνας	Συρράκου 2	Διαμόρφωση ράμπας για ισόπεδη σύνδεση οδοστρώματος – κτιρίου, Τοποθέτηση επιγραφών καθοδήγησης (προς προσβάσιμες εισόδους)

Π2: Πρόταση

**Χάρτης 24: Οδοί Συρράκου - Πλατεία Πανταζοπούλου - Σιδηροδρόμων - Προτεινόμενες παρεμβάσεις**



#### 4.1.22 Οδοί Α. Ζίννη - Α. Φραντζή - Κοσμοούλη

**Πίνακας 66: Προτεινόμενες Παρεμβάσεις Πεζοδρομίων – Διαδρομή Α. Ζίννη - Α. Φραντζή - Κοσμοούλη**

Προτεινόμενες Παρεμβάσεις Πεζοδρομίων Διαδρομή Α. Ζίννη - Α. Φραντζή - Κοσμοούλη				
A/A	Οδός	Τμήμα (από – έως)	Πλευρά πεζοδρομίου	Σχόλια/Προτάσεις
1	Αναστασίου Ζίννη	Βέικου έως Ανδρέα Συγγρού	Ανατολικά	Αναδιαμόρφωση διάβασης με κατάλληλη σήμανση, Αναδιαμόρφωση ράμπας εξυπηρέτησης με κατάλληλη σήμανση
2	Αναστασίου Ζίννη	Βέικου έως Ανδρέα Συγγρού	Δυτικά	Αναδιαμόρφωση διάβασης με κατάλληλη σήμανση
3	Αμβροσίου Φραντζή	Ανδρέα Συγγρού έως Καλλιρόης	Ανατολικά	Κατασκευή οδηγού όδευσης τυφλών (με διαφορετική υφή και χρώμα), Διερεύνηση Διαπλάτυνσης πεζοδρομίου (για ελεύθερη όδευση τουλάχιστον 2,05μ.), Βελτίωση του δαπέδου/επίστρωσης του πεζοδρομίου, Αναδιαμόρφωση διάβασης με κατάλληλη σήμανση, Αναδιαμόρφωση ράμπας εξυπηρέτησης με κατάλληλη σήμανση, Αναδιαμόρφωση διαχωριστικής νησίδας με κατάλληλη σήμανση
4	Αμβροσίου Φραντζή	Ανδρέα Συγγρού έως Καλλιρόης	Δυτικά	Μεγάλης κλίμακας απομάκρυνση/ανατοποθέτηση εμποδίων (δομικών στοιχείων), Ήπια απομάκρυνση/ανατοποθέτηση εμποδίων (αστικού εξοπλισμού και φύτευσης), Διερεύνηση Διαπλάτυνσης πεζοδρομίου (για ελεύθερη όδευση τουλάχιστον 2,05μ.), Παρεμβάσεις στο πλαίσιο φύτευσης (τοποθέτηση σχάρας), Αναδιαμόρφωση διάβασης με κατάλληλη σήμανση, Αναδιαμόρφωση διαχωριστικής νησίδας με κατάλληλη σήμανση
5	Αμβροσίου Φραντζή	Καλλιρόης έως Θαρύπτου	Ανατολικά	Κατασκευή οδηγού όδευσης τυφλών (με διαφορετική υφή και χρώμα), Διερεύνηση Διαπλάτυνσης πεζοδρομίου (για ελεύθερη όδευση τουλάχιστον 2,05μ.), Βελτίωση του δαπέδου/επίστρωσης του πεζοδρομίου, Αναδιαμόρφωση διάβασης με κατάλληλη σήμανση, Διαμόρφωση ράμπας εξυπηρέτησης με κατάλληλη σήμανση, Αναδιαμόρφωση διαχωριστικής νησίδας με κατάλληλη σήμανση

**Π2: Πρόταση**

Προτεινόμενες Παρεμβάσεις Πεζοδρομίων Διαδρομή Α. Ζίννη - Α. Φραντζή - Κοσομούλη				
A/A	Οδός	Τμήμα (από – έως)	Πλευρά πεζοδρομίου	Σχόλια/Προτάσεις
6	Αμβροσίου Φραντζή	Καλλιρόης έως Θαρύπου	Δυτικά	Κατασκευή οδηγού όδευσης τυφλών (με διαφορετική υφή και χρώμα), Μεγάλης κλίμακας απομάκρυνση/ανατοποθέτηση εμποδίων (δομικών στοιχείων), Ήπια απομάκρυνση/ανατοποθέτηση εμποδίων (αστικού εξοπλισμού και φύτευσης), Διερεύνηση Διαπλάτυνσης πεζοδρομίου (για ελεύθερη όδευση τουλάχιστον 2,05μ.), Βελτίωση του δαπέδου/επίστρωσης του πεζοδρομίου, Παρεμβάσεις στο πλαίσιο φύτευσης (τοποθέτηση σχάρας), Αναδιαμόρφωση διάβασης με κατάλληλη σήμανση, Διαμόρφωση ράμπας εξυπηρέτησης με κατάλληλη σήμανση, Αναδιαμόρφωση διαχωριστικής νησίδας με κατάλληλη σήμανση
7	Αμβροσίου Φραντζή	Θαρύπου έως Ηλία Ηλιού	Ανατολικά	Κατασκευή οδηγού όδευσης τυφλών (με διαφορετική υφή και χρώμα), Μεγάλης κλίμακας απομάκρυνση/ανατοποθέτηση εμποδίων (δομικών στοιχείων), Ήπια απομάκρυνση/ανατοποθέτηση εμποδίων (αστικού εξοπλισμού και φύτευσης), Διερεύνηση Διαπλάτυνσης πεζοδρομίου (για ελεύθερη όδευση τουλάχιστον 2,05μ.), Βελτίωση του δαπέδου/επίστρωσης του πεζοδρομίου, Παρεμβάσεις στο πλαίσιο φύτευσης (τοποθέτηση σχάρας), Αναδιαμόρφωση διάβασης με κατάλληλη σήμανση, Διαμόρφωση ράμπας εξυπηρέτησης με κατάλληλη σήμανση, Αναδιαμόρφωση διαχωριστικής νησίδας με κατάλληλη σήμανση
8	Αμβροσίου Φραντζή	Θαρύπου έως Ηλία Ηλιού	Δυτικά	Κατασκευή οδηγού όδευσης τυφλών (με διαφορετική υφή και χρώμα), Μεγάλης κλίμακας απομάκρυνση/ανατοποθέτηση εμποδίων (δομικών στοιχείων), Ήπια απομάκρυνση/ανατοποθέτηση εμποδίων (αστικού εξοπλισμού και φύτευσης),

**Π2: Πρόταση**

Προτεινόμενες Παρεμβάσεις Πεζοδρομίων Διαδρομή Α. Ζίννη - Α. Φραντζή - Κοσμοούλη				
A/A	Οδός	Τμήμα (από – έως)	Πλευρά πεζοδρομίου	Σχόλια/Προτάσεις
				Διερεύνηση Διαπλάτυνσης πεζοδρομίου (για ελεύθερη όδευση τουλάχιστον 2,05μ.), Βελτίωση του δαπέδου/επίστρωσης του πεζοδρομίου, Παρεμβάσεις στο πλαίσιο φύτευσης (τοποθέτηση σχάρας), Αναδιαμόρφωση διάβασης με κατάλληλη σήμανση, Αναδιαμόρφωση ράμπας εξυπηρέτησης με κατάλληλη σήμανση, Αναδιαμόρφωση διαχωριστικής νησίδας με κατάλληλη σήμανση
9	Αμβροσίου Φραντζή	Ηλία Ηλιού έως Κοσμοούλη	Ανατολικά	Κατασκευή οδηγού όδευσης τυφλών (με διαφορετική υφή και χρώμα), Μεγάλης κλίμακας απομάκρυνση/ανατοποθέτηση εμποδίων (δομικών στοιχείων), Ήπια απομάκρυνση/ανατοποθέτηση εμποδίων (αστικού εξοπλισμού και φύτευσης), Διερεύνηση Διαπλάτυνσης πεζοδρομίου (για ελεύθερη όδευση τουλάχιστον 2,05μ.), Βελτίωση του δαπέδου/επίστρωσης του πεζοδρομίου, Παρεμβάσεις στο πλαίσιο φύτευσης (τοποθέτηση σχάρας), Αναδιαμόρφωση διάβασης με κατάλληλη σήμανση, Διαμόρφωση ράμπας εξυπηρέτησης με κατάλληλη σήμανση, Αναδιαμόρφωση διαχωριστικής νησίδας με κατάλληλη σήμανση
10	Αμβροσίου Φραντζή	Ηλία Ηλιού έως Κοσμοούλη	Δυτικά	Κατασκευή οδηγού όδευσης τυφλών (με διαφορετική υφή και χρώμα), Μεγάλης κλίμακας απομάκρυνση/ανατοποθέτηση εμποδίων (δομικών στοιχείων), Ήπια απομάκρυνση/ανατοποθέτηση εμποδίων (αστικού εξοπλισμού και φύτευσης), Διερεύνηση Διαπλάτυνσης πεζοδρομίου (για ελεύθερη όδευση τουλάχιστον 2,05μ.), Βελτίωση του δαπέδου/επίστρωσης του πεζοδρομίου, Παρεμβάσεις στο πλαίσιο φύτευσης (τοποθέτηση σχάρας), Αναδιαμόρφωση διάβασης με κατάλληλη σήμανση,

**Π2: Πρόταση**

Προτεινόμενες Παρεμβάσεις Πεζοδρομίων Διαδρομή Α. Ζίννη - Α. Φραντζή - Κοσομούλη				
A/A	Οδός	Τμήμα (από – έως)	Πλευρά πεζοδρομίου	Σχόλια/Προτάσεις
				Διαμόρφωση ράμπας εξυπηρέτησης με κατάλληλη σήμανση, Αναδιαμόρφωση διαχωριστικής νησίδας με κατάλληλη σήμανση
11	Κοσομούλη	Πυθέου ως Λ. Βουλιαγμένης	Νότια	Κατασκευή οδηγού όδευσης τυφλών (με διαφορετική υφή και χρώμα), Διερεύνηση Διαπλάτυνσης πεζοδρομίου (για ελεύθερη όδευση τουλάχιστον 2,05μ.), Βελτίωση του δαπέδου/επίστρωσης του πεζοδρομίου, Διαμόρφωση διάβασης με κατάλληλη σήμανση
12	Κοσομούλη	Α. Φραντζή έως Πυθέου	Νότια	Κατασκευή οδηγού όδευσης τυφλών (με διαφορετική υφή και χρώμα), Μεγάλης κλίμακας απομάκρυνση/ανατοποθέτηση εμποδίων (δομικών στοιχείων), Ήπια απομάκρυνση/ανατοποθέτηση εμποδίων (αστικού εξοπλισμού και φύτευσης), Διερεύνηση Διαπλάτυνσης πεζοδρομίου (για ελεύθερη όδευση τουλάχιστον 2,05μ.), Βελτίωση του δαπέδου/επίστρωσης του πεζοδρομίου, Παρεμβάσεις στο πλαίσιο φύτευσης (τοποθέτηση σχάρας), Διαμόρφωση διάβασης με κατάλληλη σήμανση, Αναδιαμόρφωση διαχωριστικής νησίδας με κατάλληλη σήμανση
13	Κοσομούλη	Α. Φραντζή έως Λ. Βουλιαγμένης	Βόρεια	Κατασκευή οδηγού όδευσης τυφλών (με διαφορετική υφή και χρώμα), Μεγάλης κλίμακας απομάκρυνση/ανατοποθέτηση εμποδίων (δομικών στοιχείων), Ήπια απομάκρυνση/ανατοποθέτηση εμποδίων (αστικού εξοπλισμού και φύτευσης), Διερεύνηση Διαπλάτυνσης πεζοδρομίου (για ελεύθερη όδευση τουλάχιστον 2,05μ.), Βελτίωση του δαπέδου/επίστρωσης του πεζοδρομίου, Παρεμβάσεις στο πλαίσιο φύτευσης (τοποθέτηση σχάρας), Διαμόρφωση διάβασης με κατάλληλη σήμανση, Αναδιαμόρφωση διαχωριστικής νησίδας με κατάλληλη σήμανση

**Πίνακας 67: Προτεινόμενες Παρεμβάσεις Κοινόχρηστων Χώρων Διαδρομή Οδών Α. Ζίννη - Α. Φραντζή – Κοσομούλη**

Προτεινόμενες Παρεμβάσεις Κοινόχρηστων Χώρων Διαδρομή Α. Ζίννη - Α. Φραντζή – Κοσομούλη			
A/A	Όνομα Κτιρίου	Διεύθυνση	Παρεμβάσεις
1	Πλ. Γερμανού Χριστιανουπόλεως	Αμβροσίου Φραντζή, Φωτομάρα, Λυσιμάχειας, Θαρύπτου	Τοποθέτηση εξοπλισμού ΑμεΑ (παγκάκια με υποδοχή, καλάθια) Δημιουργία μακέτας χώρου αφής (Braille) Δημιουργία ηχητικής υπηρεσίας ενημέρωσης Κατασκευή οδηγού όδευσης τυφλών (με διαφορετική υφή και χρώμα) εντός χώρου
2	Πλ. Αγίου Ιωάννη Κυνηγού	Πυθέου Κοσομούλη	Τοποθέτηση δημόσιων χώρων ύδρευσης (βρύσες χαμηλού ύψους) Δημιουργία μακέτας χώρου αφής (Braille) Δημιουργία ηχητικής υπηρεσίας ενημέρωσης Κατασκευή οδηγού όδευσης τυφλών (με διαφορετική υφή και χρώμα) εντός χώρου

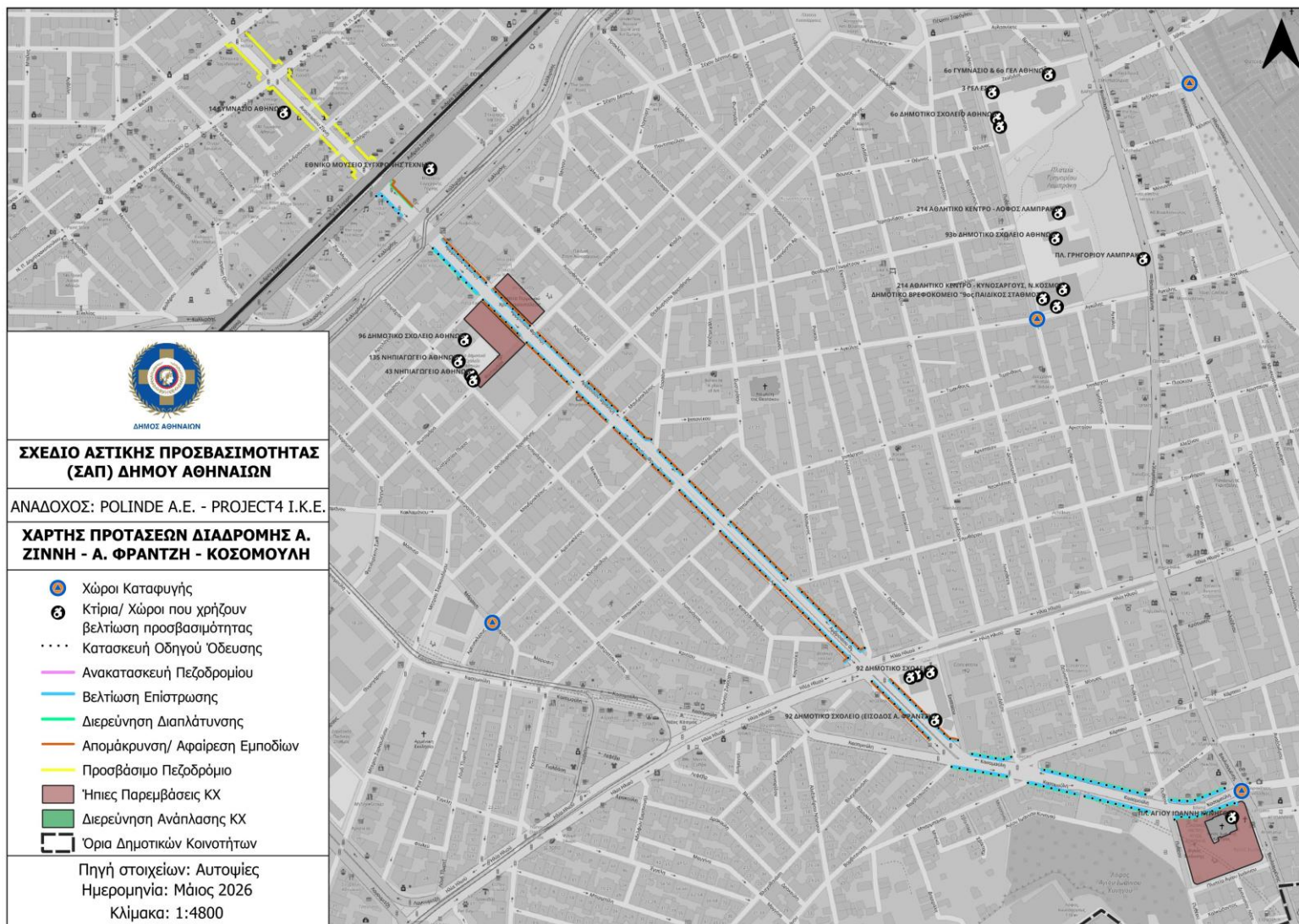
**Πίνακας 68: Προτεινόμενες Παρεμβάσεις Δημοσίων Κτιρίων – Διαδρομή Οδών Α. Ζίννη - Α. Φραντζή – Κοσομούλη**

Προτεινόμενες Παρεμβάσεις Δημοσίων Κτιρίων Διαδρομή Α. Ζίννη - Α. Φραντζή - Κοσομούλη			
A/A	Όνομα Κτιρίου	Διεύθυνση	Παρεμβάσεις
1	135 <sup>ο</sup> Νηπιαγωγείο Αθηνών	Λυσιμαχίας 17	Διαμόρφωση ράμπας για ισόπεδη σύνδεση πεζοδρομίου – κτιρίου
2	43 <sup>ο</sup> Νηπιαγωγείο Αθηνών	Λυσιμαχίας 19	Διαμόρφωση ράμπας για ισόπεδη σύνδεση πεζοδρομίου – κτιρίου
3	96 <sup>ο</sup> Δημοτικό Σχολείο Αθηνών	Φωτομάρα 60	Διαμόρφωση ράμπας για ισόπεδη σύνδεση πεζοδρομίου – κτιρίου
4	Εθνικό Μουσείο Σύγχρονης Τέχνης	Συγγρού έως Καλλιρρόης	Διαμόρφωση ράμπας για ισόπεδη σύνδεση πεζοδρομίου – κτιρίου Τοποθέτηση εξοπλισμού ΑμεΑ (παγκάκια με υποδοχή, καλάθια)
5	14 Γυμνάσιο Αθηνών	Αναστασίου Ζίννη 28	Τοποθέτηση εξοπλισμού ΑμεΑ (παγκάκια με υποδοχή, καλάθια)

**Πίνακας 69: Προτεινόμενες Παρεμβάσεις Χώρων/ Θέσεων Στάθμευσης ΑΜΕΑ - Διαδρομή Α. Ζίννη - Α. Φραντζή - Κοσομούλη**

Προτεινόμενες Παρεμβάσεις Χώρων/ Θέσεων Στάθμευσης ΑΜΕΑ Διαδρομή Α. Ζίννη - Α. Φραντζή - Κοσομούλη			
A/A	Όνομα Κτιρίου	Διεύθυνση	Παρεμβάσεις
1	Εθνικό Μουσείο Σύγχρονης Τέχνης	Συγγρού έως Καλλιρρόης	Χωροθέτηση Θέσης ΑμεΑ

Χάρτης 25: Οδοί Α. Ζίννη - Α. Φραντζή - Κοσομούλη – Προτεινόμενες παρεμβάσεις



#### 4.1.23 Οδοί Αλόπης - Δωριέων - Αρκάδων - Γενναίου Κολοκοτρώνη

**Πίνακας 70: Προτεινόμενες Παρεμβάσεις Πεζοδρομίων – Διαδρομή Αλόπης - Δωριέων - Αρκάδων - Γενναίου Κολοκοτρώνη**

Προτεινόμενες Παρεμβάσεις Πεζοδρομίων Διαδρομή Αλόπης - Δωριέων - Αρκάδων - Γενναίου Κολοκοτρώνη				
A/A	Οδός	Τμήμα (από – έως)	Πλευρά πεζοδρομίου	Σχόλια/Προτάσεις
1	Αλόπης	Αμφιτρύωνος έως Θεσσαλονίκης	Βόρεια	Κατασκευή οδηγού όδευσης τυφλών (με διαφορετική υφή και χρώμα), Διερεύνηση Διαπλάτυνσης πεζοδρομίου (για ελεύθερη όδευση τουλάχιστον 2,05μ.), Διαμόρφωση διάβασης με κατάλληλη σήμανση, Διαμόρφωση ράμπας εξυπηρέτησης με κατάλληλη σήμανση
2	Αλόπης	Περσέως έως Θεσσαλονίκης	Νότια	Κατασκευή οδηγού όδευσης τυφλών (με διαφορετική υφή και χρώμα), Διερεύνηση Διαπλάτυνσης πεζοδρομίου (για ελεύθερη όδευση τουλάχιστον 2,05μ.), Βελτίωση του δαπέδου/επίστρωσης του πεζοδρομίου, Διαμόρφωση διάβασης με κατάλληλη σήμανση, Αναδιαμόρφωση ράμπας εξυπηρέτησης με κατάλληλη σήμανση
3	Αλόπης	Ιδομενέως έως Αλόπης59	Νότια	Διερεύνηση Διαπλάτυνσης πεζοδρομίου (για ελεύθερη όδευση τουλάχιστον 2,05μ.), Διαμόρφωση διάβασης με κατάλληλη σήμανση, Διαμόρφωση ράμπας εξυπηρέτησης με κατάλληλη σήμανση
4	Αλόπης	Αλόπης 52 έως Πανδύρου	Βόρεια	Κατασκευή οδηγού όδευσης τυφλών (με διαφορετική υφή και χρώμα), Διερεύνηση Διαπλάτυνσης πεζοδρομίου (για ελεύθερη όδευση τουλάχιστον 2,05μ.), Βελτίωση του δαπέδου/επίστρωσης του πεζοδρομίου, Διαμόρφωση διάβασης με κατάλληλη σήμανση, Διαμόρφωση ράμπας εξυπηρέτησης με κατάλληλη σήμανση
5	Αλόπης	Πειραιώς έως Αлкμήνης	Νότια	Κατασκευή οδηγού όδευσης τυφλών (με διαφορετική υφή και χρώμα), Ήπια απομάκρυνση/ανατοποθέτηση εμποδίων (αστικού εξοπλισμού και φύτευσης), Διερεύνηση Διαπλάτυνσης πεζοδρομίου (για ελεύθερη όδευση τουλάχιστον 2,05μ.), Βελτίωση του δαπέδου/επίστρωσης του πεζοδρομίου,

**Π2: Πρόταση**

Προτεινόμενες Παρεμβάσεις Πεζοδρομίων Διαδρομή Αλόπης - Δωριέων - Αρκάδων - Γενναίου Κολοκοτρώνη				
A/A	Οδός	Τμήμα (από – έως)	Πλευρά πεζοδρομίου	Σχόλια/Προτάσεις
				Παρεμβάσεις στο πλαίσιο φύτευσης (τοποθέτηση σχάρας), Διαμόρφωση διάβασης με κατάλληλη σήμανση
6	Αλόπης	Πειραιώς έως Αλκμήνης	Βόρεια	Κατασκευή οδηγού όδευσης τυφλών (με διαφορετική υφή και χρώμα), Ήπια απομάκρυνση/ανατοποθέτηση εμποδίων (αστικού εξοπλισμού και φύτευσης), Διαπλάτυνση πεζοδρομίου (με βάση το πλάτος οδού και πεζοδρομίου) - Βελτίωση του δαπέδου/επίστρωσης του πεζοδρομίου, Παρεμβάσεις στο πλαίσιο φύτευσης (τοποθέτηση σχάρας), Διαμόρφωση διάβασης με κατάλληλη σήμανση
7	Αλόπης	Αλκμήνης έως Ιδομενέως	Βόρεια	Διερεύνηση Διαπλάτυνσης πεζοδρομίου (για ελεύθερη όδευση τουλάχιστον 2,05μ.), Διαμόρφωση διάβασης με κατάλληλη σήμανση, Αναδιαμόρφωση ράμπας εξυπηρέτησης με κατάλληλη σήμανση
8	Αλόπης	Αλκμήνης έως Ιδομενέως	Νότια	Διερεύνηση Διαπλάτυνσης πεζοδρομίου (για ελεύθερη όδευση τουλάχιστον 2,05μ.), Διαμόρφωση διάβασης με κατάλληλη σήμανση, Αναδιαμόρφωση ράμπας εξυπηρέτησης με κατάλληλη σήμανση
9	Αλόπης	Αλόπης59 έως Αλόπης49	Νότια	Κατασκευή οδηγού όδευσης τυφλών (με διαφορετική υφή και χρώμα), Διερεύνηση Διαπλάτυνσης πεζοδρομίου (για ελεύθερη όδευση τουλάχιστον 2,05μ.), Βελτίωση του δαπέδου/επίστρωσης του πεζοδρομίου, Διαμόρφωση διάβασης με κατάλληλη σήμανση, Διαμόρφωση ράμπας εξυπηρέτησης με κατάλληλη σήμανση
10	Αλόπης	Ιδομενέως έως Αλόπης52	Βόρεια	Διερεύνηση Διαπλάτυνσης πεζοδρομίου (για ελεύθερη όδευση τουλάχιστον 2,05μ.), Διαμόρφωση διάβασης με κατάλληλη σήμανση, Διαμόρφωση ράμπας εξυπηρέτησης με κατάλληλη σήμανση
11	Αλόπης	Αλόπης 49 έως Περσέως	Νότια	Διερεύνηση Διαπλάτυνσης πεζοδρομίου (για ελεύθερη όδευση τουλάχιστον 2,05μ.), Αναδιαμόρφωση διάβασης με κατάλληλη σήμανση,

**Π2: Πρόταση**

Προτεινόμενες Παρεμβάσεις Πεζοδρομίων Διαδρομή Αλόπης - Δωριέων - Αρκάδων - Γενναίου Κολοκοτρώνη				
A/A	Οδός	Τμήμα (από – έως)	Πλευρά πεζοδρομίου	Σχόλια/Προτάσεις
				Αναδιαμόρφωση ράμπας εξυπηρέτησης με κατάλληλη σήμανση
12	Αλόπης	Πανδώρου έως Χούς	Βόρεια	Κατασκευή οδηγού όδευσης τυφλών (με διαφορετική υφή και χρώμα), Διερεύνηση Διαπλάτυνσης πεζοδρομίου (για ελεύθερη όδευση τουλάχιστον 2,05μ.), Αναδιαμόρφωση διάβασης με κατάλληλη σήμανση, Αναδιαμόρφωση ράμπας εξυπηρέτησης με κατάλληλη σήμανση
13	Αλόπης	Χούς έως Αμφιτρύωνος	Βόρεια	Κατασκευή οδηγού όδευσης τυφλών (με διαφορετική υφή και χρώμα), Διερεύνηση Διαπλάτυνσης πεζοδρομίου (για ελεύθερη όδευση τουλάχιστον 2,05μ.), Διαμόρφωση διάβασης με κατάλληλη σήμανση
14	Δωριέων	Θεσσαλονίκης έως Αρκάδων	Νότια	Κατασκευή οδηγού όδευσης τυφλών (με διαφορετική υφή και χρώμα), Διερεύνηση Διαπλάτυνσης πεζοδρομίου (για ελεύθερη όδευση τουλάχιστον 2,05μ.), Βελτίωση του δαπέδου/επίστρωσης του πεζοδρομίου, Αναδιαμόρφωση διάβασης με κατάλληλη σήμανση
15	Δωριέων	Θεσσαλονίκης έως Αρκάδων	Βόρεια	Κατασκευή οδηγού όδευσης τυφλών (με διαφορετική υφή και χρώμα), Διερεύνηση Διαπλάτυνσης πεζοδρομίου (για ελεύθερη όδευση τουλάχιστον 1,50μ.), Βελτίωση του δαπέδου/επίστρωσης του πεζοδρομίου, Αναδιαμόρφωση διάβασης με κατάλληλη σήμανση, Αναδιαμόρφωση ράμπας εξυπηρέτησης με κατάλληλη σήμανση
16	Δωριέων	Θεσσαλονίκης έως Αρκάδων	Βόρεια	Κατασκευή οδηγού όδευσης τυφλών (με διαφορετική υφή και χρώμα), Διερεύνηση Διαπλάτυνσης πεζοδρομίου (για ελεύθερη όδευση τουλάχιστον 1,50μ.), Βελτίωση του δαπέδου/επίστρωσης του πεζοδρομίου, Αναδιαμόρφωση διάβασης με κατάλληλη σήμανση, Αναδιαμόρφωση ράμπας εξυπηρέτησης με κατάλληλη σήμανση
17	Δωριέων	Θεσσαλονίκης έως Αρκάδων	Νότια	Κατασκευή οδηγού όδευσης τυφλών (με διαφορετική υφή και χρώμα), Διερεύνηση Διαπλάτυνσης πεζοδρομίου (για ελεύθερη όδευση τουλάχιστον 1,50μ.),

**Π2: Πρόταση**

Προτεινόμενες Παρεμβάσεις Πεζοδρομίων Διαδρομή Αλόπης - Δωριέων - Αρκάδων - Γενναίου Κολοκοτρώνη				
A/A	Οδός	Τμήμα (από – έως)	Πλευρά πεζοδρομίου	Σχόλια/Προτάσεις
				Βελτίωση του δαπέδου/επίστρωσης του πεζοδρομίου, Αναδιαμόρφωση διάβασης με κατάλληλη σήμανση, Αναδιαμόρφωση ράμπας εξυπηρέτησης με κατάλληλη σήμανση
18	Δωριέων	Πλατεία Μερκούρη	Βόρεια	Κατασκευή οδηγού όδευσης τυφλών (με διαφορετική υφή και χρώμα), Διερεύνηση Διαπλάτυνσης πεζοδρομίου (για ελεύθερη όδευση τουλάχιστον 1,50μ.), Βελτίωση του δαπέδου/επίστρωσης του πεζοδρομίου, Αναδιαμόρφωση διάβασης με κατάλληλη σήμανση, Διαμόρφωση ράμπας εξυπηρέτησης με κατάλληλη σήμανση
19	Γενναίου Κολοκοτρώνη	Ωρκάρτ έως Τάιχμαν	Βόρεια	Κατασκευή οδηγού όδευσης τυφλών (με διαφορετική υφή και χρώμα), Ήπια απομάκρυνση/ανατοποθέτηση εμποδίων (αστικού εξοπλισμού και φύτευσης), Παρεμβάσεις στο πλαίσιο φύτευσης (τοποθέτηση σχάρας), Διαμόρφωση διάβασης με κατάλληλη σήμανση, Αναδιαμόρφωση ράμπας εξυπηρέτησης με κατάλληλη σήμανση
20	Γενναίου Κολοκοτρώνη	Πλατεία Διλοπάππου	Νότια	Κατασκευή οδηγού όδευσης τυφλών (με διαφορετική υφή και χρώμα), Ήπια απομάκρυνση/ανατοποθέτηση εμποδίων (αστικού εξοπλισμού και φύτευσης), Διερεύνηση Διαπλάτυνσης πεζοδρομίου (για ελεύθερη όδευση τουλάχιστον 2,05μ.), Βελτίωση του δαπέδου/επίστρωσης του πεζοδρομίου, Παρεμβάσεις στο πλαίσιο φύτευσης (τοποθέτηση σχάρας), Διαμόρφωση διάβασης με κατάλληλη σήμανση, Διαμόρφωση ράμπας εξυπηρέτησης με κατάλληλη σήμανση
21	Γενναίου Κολοκοτρώνη	Πλατεία Μερκούρη έως Βαλαβάνη	Νότια	Βελτίωση του δαπέδου/επίστρωσης του πεζοδρομίου, Διαμόρφωση διάβασης με κατάλληλη σήμανση, Διαμόρφωση ράμπας εξυπηρέτησης με κατάλληλη σήμανση

**Π2: Πρόταση**

Προτεινόμενες Παρεμβάσεις Πεζοδρομίων Διαδρομή Αλόπης - Δωριέων - Αρκάδων - Γενναίου Κολοκοτρώνη				
A/A	Οδός	Τμήμα (από – έως)	Πλευρά πεζοδρομίου	Σχόλια/Προτάσεις
22	Γενναίου Κολοκοτρώνη	Ανδρούτσου έως Βέικου	Βόρεια	Αναδιαμόρφωση διάβασης με κατάλληλη σήμανση, Αναδιαμόρφωση ράμπας εξυπηρέτησης με κατάλληλη σήμανση
23	Γενναίου Κολοκοτρώνη	Τάιχμαν έως έναντι Ρομπέρ	Βόρεια	Αναδιαμόρφωση διάβασης με κατάλληλη σήμανση, Αναδιαμόρφωση ράμπας εξυπηρέτησης με κατάλληλη σήμανση
24	Γενναίου Κολοκοτρώνη	Βαλαβάνη έως Πλατεία Φιλοπάππου	Νότια	Διερεύνηση Διαπλάτυνσης πεζοδρομίου (για ελεύθερη όδευση τουλάχιστον 2,05μ.), Διαμόρφωση διάβασης με κατάλληλη σήμανση
25	Γενναίου Κολοκοτρώνη	Πλατεία Μερκούρη έως Γενναίου Κολοκοτρώνη 72	Βόρεια	Κατασκευή οδηγού όδευσης τυφλών (με διαφορετική υφή και χρώμα), Μεγάλης κλίμακας απομάκρυνση/ανατοποθέτηση εμποδίων (δομικών στοιχείων), Ήπια απομάκρυνση/ανατοποθέτηση εμποδίων (αστικού εξοπλισμού και φύτευσης), Παρεμβάσεις στο πλαίσιο φύτευσης (τοποθέτηση σχάρας), Διαμόρφωση διάβασης με κατάλληλη σήμανση
26	Γενναίου Κολοκοτρώνη	Γενναίου Κολοκοτρώνη 72 έως Ώρκαρτ	Βόρεια	Διαμόρφωση διάβασης με κατάλληλη σήμανση
27	Γενναίου Κολοκοτρώνη	Βαλαβάνη έως Πλατεία Φιλοπάππου	Νότια	Διερεύνηση Διαπλάτυνσης πεζοδρομίου (για ελεύθερη όδευση τουλάχιστον 2,05μ.), Διαμόρφωση διάβασης με κατάλληλη σήμανση
28	Γενναίου Κολοκοτρώνη	Πλατεία Φιλοπάππου έως Βέικου	Νότια	Διερεύνηση Διαπλάτυνσης πεζοδρομίου (για ελεύθερη όδευση τουλάχιστον 2,05μ.), Αναδιαμόρφωση διάβασης με κατάλληλη σήμανση
29	Γενναίου Κολοκοτρώνη	Έναντι Ρομπέρ έως Ανδρούτσου	Βόρεια	Κατασκευή οδηγού όδευσης τυφλών (με διαφορετική υφή και χρώμα), Διαμόρφωση διάβασης με κατάλληλη σήμανση, Αναδιαμόρφωση ράμπας εξυπηρέτησης με κατάλληλη σήμανση

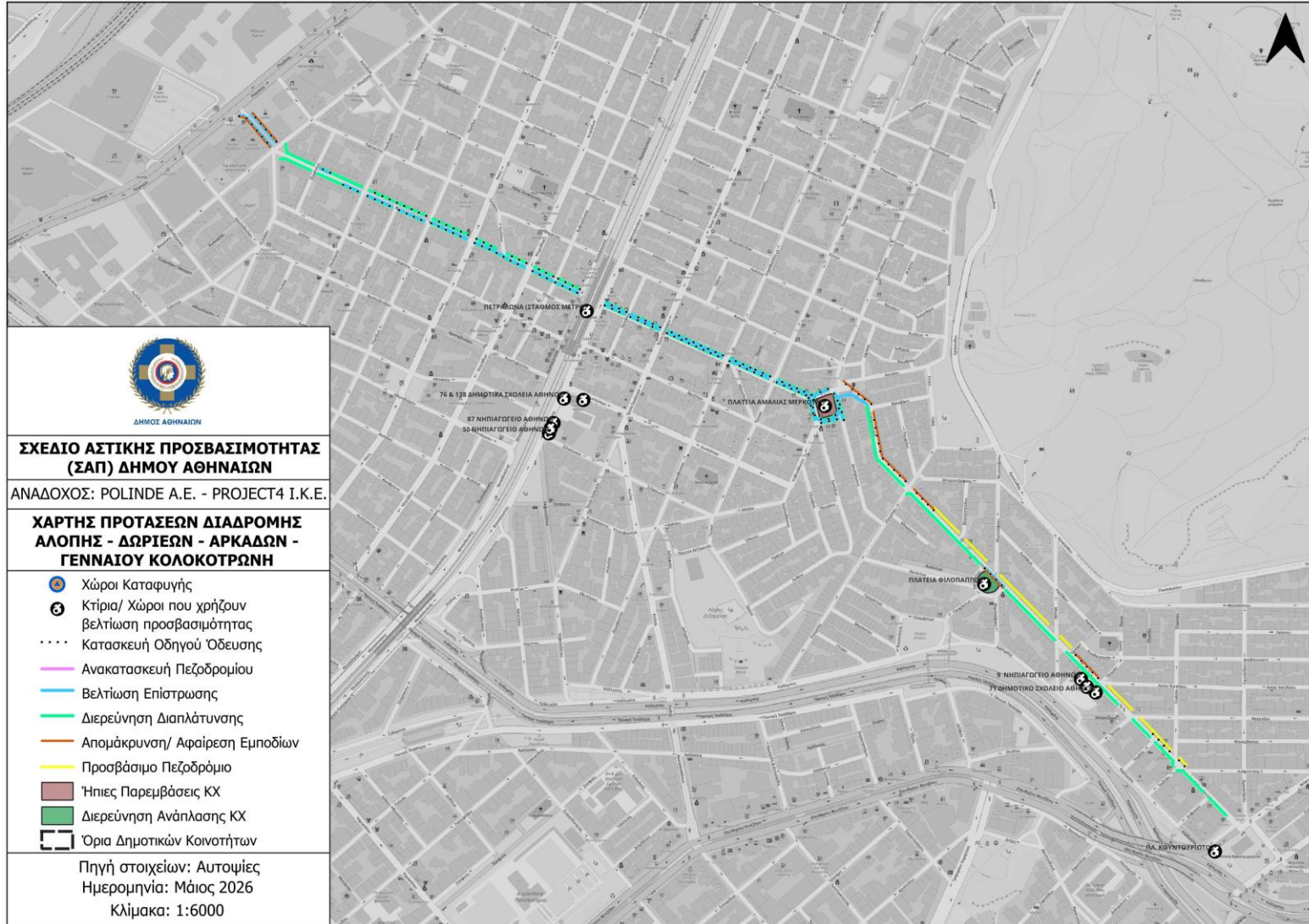
**Π2: Πρόταση**
**Πίνακας 71: Προτεινόμενες Παρεμβάσεις Κοινόχρηστων Χώρων – Διαδρομή Αλόπης - Δωριέων - Αρκάδων - Γενναίου Κολοκοτρώνη**

Προτεινόμενες Παρεμβάσεις Κοινόχρηστων Χώρων– Διαδρομή Αλόπης - Δωριέων - Αρκάδων - Γενναίου Κολοκοτρώνη			
A/A	Όνομα Κτιρίου	Διεύθυνση	Παρεμβάσεις
1	Πλατεία Αμαλίας Μερκούρη	Αρκάδων	Κατασκευή οδηγού όδευσης εντός και έως τον Χώρο Δημιουργία μακέτας χώρου αφής (Braille)
2	Πλατεία Φιλοπάππου	Γενναίου Κολοκοτρώνη με Πραμάντων	Κατασκευή οδηγού όδευσης εντός και έως τον Χώρο Τοποθέτηση επιγραφών καθοδήγησης (προς προσβάσιμες εισόδους) Διαμόρφωση ράμπας για την ισόπεδη σύνδεση πεζοδρομίου – χώρου, με κατάλληλη σήμανση Βελτίωση του δαπέδου όπου υπάρχουν αστοχίες Δημιουργία μακέτας χώρου αφής (Braille)

**Πίνακας 72: Προτεινόμενες Παρεμβάσεις Δημοσίων Κτιρίων – Διαδρομή Αλόπης - Δωριέων - Αρκάδων - Γενναίου Κολοκοτρώνη**

Προτεινόμενες Παρεμβάσεις Δημοσίων Κτιρίων Διαδρομή Αλόπης - Δωριέων - Αρκάδων - Γενναίου Κολοκοτρώνη			
A/A	Όνομα Κτιρίου	Διεύθυνση	Παρεμβάσεις
1	71 Δημοτικό Σχολείο Αθηνων	Γενναίου Κολοκοτρώνη 25	Τοποθέτηση εξοπλισμού ΑμεΑ (παγκάκια με υποδοχή, καλάθια)
2	71 Νηπιαγωγείο Αθηνών	Γενναίου Κολοκοτρώνη 25	Τοποθέτηση εξοπλισμού ΑμεΑ (παγκάκια με υποδοχή, καλάθια)
3	9 Νηπιαγωγείο Αθηνών	Γενναίου Κολοκοτρώνη 25	Τοποθέτηση εξοπλισμού ΑμεΑ (παγκάκια με υποδοχή, καλάθια)

**Χάρτης 26: Οδοί Αλόπης - Δωριέων - Αρκάδων - Γενναίου Κολοκοτρώνη – Προτεινόμενες παρεμβάσεις**



## 4.1.24 Οδοί Ανδρόνικου - Μεγάλου Βασιλείου - Ηρακλείδων

Πίνακας 73: Προτεινόμενες παρεμβάσεις - Διαδρομή Ανδρόνικου - Μεγάλου Βασιλείου - Ηρακλείδων

Προτεινόμενες Παρεμβάσεις Πεζοδρομίων Προτεινόμενες Παρεμβάσεις Πεζοδρομίων Διαδρομή Ανδρόνικου - Μεγάλου Βασιλείου - Ηρακλείδων				
A/A	Οδός	Τμήμα (από – έως)	Πλευρά πεζοδρομίου	Σχόλια/Προτάσεις
1	Ηρακλειδών	Πειραιώς έως Ευιάδνης	Βόρεια	Κατασκευή οδηγού όδευσης τυφλών (με διαφορετική υφή και χρώμα), Διαμόρφωση διάβασης με κατάλληλη σήμανση, Αναδιαμόρφωση ράμπας εξυπηρέτησης με κατάλληλη σήμανση
2	Ηρακλειδών	Πειραιώς έως Κειριάδων	Νότια	Κατασκευή οδηγού όδευσης τυφλών (με διαφορετική υφή και χρώμα), Βελτίωση του δαπέδου/επίστρωσης του πεζοδρομίου, Αναδιαμόρφωση διάβασης με κατάλληλη σήμανση, Αναδιαμόρφωση ράμπας εξυπηρέτησης με κατάλληλη σήμανση, Αναδιαμόρφωση διαχωριστικής νησίδας με κατάλληλη σήμανση
3	Ηρακλειδών	Ευιάδνης έως Θεσσαλονίκης	Βόρεια	Κατασκευή οδηγού όδευσης τυφλών (με διαφορετική υφή και χρώμα), Βελτίωση του δαπέδου/επίστρωσης του πεζοδρομίου, Αναδιαμόρφωση διάβασης με κατάλληλη σήμανση, Διαμόρφωση ράμπας εξυπηρέτησης με κατάλληλη σήμανση, Αναδιαμόρφωση διαχωριστικής νησίδας με κατάλληλη σήμανση
4	Ηρακλειδών	Κειριάδων έως Γεφ. Πουλόπουλου	Νότια	Κατασκευή οδηγού όδευσης τυφλών (με διαφορετική υφή και χρώμα), Διαμόρφωση διάβασης με κατάλληλη σήμανση, Διαμόρφωση ράμπας εξυπηρέτησης με κατάλληλη σήμανση
5	Ηρακλειδών	Γεφ. Πουλόπουλου έως Θεσσαλονίκης	Νότια	Κατασκευή οδηγού όδευσης τυφλών (με διαφορετική υφή και χρώμα), Αναδιαμόρφωση διάβασης με κατάλληλη σήμανση, Διαμόρφωση ράμπας εξυπηρέτησης με κατάλληλη σήμανση
6	Μεγάλου Βασιλείου	Ευρυσθέως έως Πειραιώς	Νότια	Κατασκευή οδηγού όδευσης τυφλών (με διαφορετική υφή και χρώμα), Διαμόρφωση διάβασης με κατάλληλη σήμανση, Διαμόρφωση ράμπας εξυπηρέτησης με κατάλληλη σήμανση
7	Μεγάλου Βασιλείου	Ανδρόνικου - Πειραιώς	Βόρεια	Κατασκευή οδηγού όδευσης τυφλών (με διαφορετική υφή και χρώμα), Διερεύνηση Διαπλάτυνσης πεζοδρομίου (για ελεύθερη όδευση τουλάχιστον 1,5μ.), Διαμόρφωση διάβασης με κατάλληλη σήμανση,

**Π2: Πρόταση**

Προτεινόμενες Παρεμβάσεις Πεζοδρομίων Προτεινόμενες Παρεμβάσεις Πεζοδρομίων Διαδρομή Ανδρόνικου - Μεγάλου Βασιλείου - Ηρακλείδων				
A/A	Οδός	Τμήμα (από – έως)	Πλευρά πεζοδρομίου	Σχόλια/Προτάσεις
				Αναδιαμόρφωση ράμπας εξυπηρέτησης με κατάλληλη σήμανση
8	Μεγάλου Βασιλείου	Ανδρόνικου - Ευρυσθέως	Νότια	Κατασκευή οδηγού όδευσης τυφλών (με διαφορετική υφή και χρώμα), Διερεύνηση Διαπλάτυνσης πεζοδρομίου (για ελεύθερη όδευση τουλάχιστον 1,5μ.), Διαμόρφωση διάβασης με κατάλληλη σήμανση, Αναδιαμόρφωση ράμπας εξυπηρέτησης με κατάλληλη σήμανση
9	Ανδρόνικου	Πειραιώς έως Τζαφέρη	Ανατολικά	Κατασκευή οδηγού όδευσης τυφλών (με διαφορετική υφή και χρώμα), Διαμόρφωση διάβασης με κατάλληλη σήμανση, Διαμόρφωση ράμπας εξυπηρέτησης με κατάλληλη σήμανση
10	Ανδρόνικου	Πειραιώς έως Πλατεία Ανοιξέως	Δυτικά	Κατασκευή οδηγού όδευσης τυφλών (με διαφορετική υφή και χρώμα), Διαμόρφωση διάβασης με κατάλληλη σήμανση, Διαμόρφωση ράμπας εξυπηρέτησης με κατάλληλη σήμανση
11	Ανδρόνικου	Τζαφέρη έως Μεγάλου Βασιλείου	Ανατολικά	Κατασκευή οδηγού όδευσης τυφλών (με διαφορετική υφή και χρώμα), Διερεύνηση Διαπλάτυνσης πεζοδρομίου (για ελεύθερη όδευση τουλάχιστον 2,05μ.), Βελτίωση του δαπέδου/επίστρωσης του πεζοδρομίου, Αναδιαμόρφωση διάβασης με κατάλληλη σήμανση, Αναδιαμόρφωση ράμπας εξυπηρέτησης με κατάλληλη σήμανση, Αναδιαμόρφωση διαχωριστικής νησίδας με κατάλληλη σήμανση
12	Ανδρόνικου	Πλατεία Ανοιξέως έως Μεγάλου Βασιλείου	Δυτικά	Κατασκευή οδηγού όδευσης τυφλών (με διαφορετική υφή και χρώμα), Διαμόρφωση διάβασης με κατάλληλη σήμανση, Διαμόρφωση ράμπας εξυπηρέτησης με κατάλληλη σήμανση

**Πίνακας 74: Προτεινόμενες Παρεμβάσεις Κοινόχρηστων Χώρων Διαδρομή Ανδρόνικου - Μεγάλου Βασιλείου - Ηρακλείδων**

Προτεινόμενες Παρεμβάσεις Κοινόχρηστων Χώρων Διαδρομή Ανδρόνικου - Μεγάλου Βασιλείου - Ηρακλείδων			
A/A	Όνομα Κτιρίου	Διεύθυνση	Παρεμβάσεις
1	Κ.Χ. Πειραιώς	Ζακυάδων, Ηρακλείδων, Πειραιώς	Τοποθέτηση εξοπλισμού ΑμεΑ (παγκάκια με υποδοχή, καλάθια) Δημιουργία μακέτας χώρου αφής (Braille) Δημιουργία ηχητικής υπηρεσίας ενημέρωσης Κατασκευή οδηγού όδευσης τυφλών (με διαφορετική υφή και χρώμα) εντός χώρου

**Χάρτης 27: Οδοί Ανδρόνικου – Μεγάλου Βασιλείου - Ηρακλείδων – Προτεινόμενες παρεμβάσεις**



## 4.1.25 Οδός Βείκου

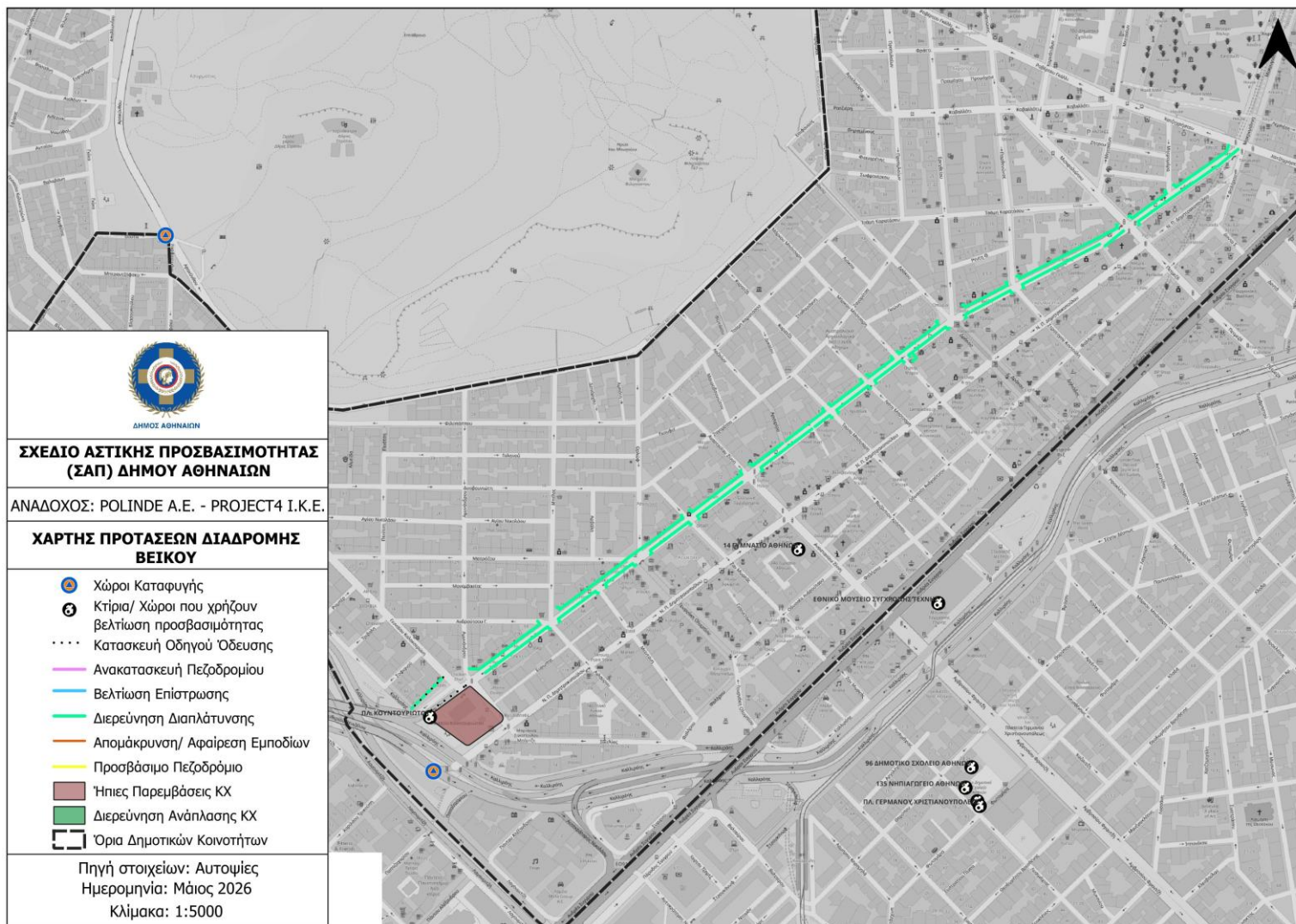
Πίνακας 75: Προτεινόμενες Παρεμβάσεις Πεζοδρομίων – Διαδρομή Βείκου

Προτεινόμενες Παρεμβάσεις Πεζοδρομίων Διαδρομής Βείκου				
A/A	Οδός	Τμήμα (από – έως)	Πλευρά πεζοδρομίου	Σχόλια/Προτάσεις
1	Βείκου	Γενναίου Κολοκοτρώνη έως Χατζηχρήστου	Βόρεια	Διερεύνηση Διαπλάτυνσης πεζοδρομίου (για ελεύθερη όδευση τουλάχιστον 2,05μ.), Αναδιαμόρφωση διάβασης με κατάλληλη σήμανση, Αναδιαμόρφωση ράμπας εξυπηρέτησης με κατάλληλη σήμανση
2	Βείκου	Γενναίου Κολοκοτρώνη έως Χατζηχρήστου	Νότια	Διερεύνηση Διαπλάτυνσης πεζοδρομίου (για ελεύθερη όδευση τουλάχιστον 2,05μ.), Αναδιαμόρφωση διάβασης με κατάλληλη σήμανση, Αναδιαμόρφωση ράμπας εξυπηρέτησης με κατάλληλη σήμανση
3	Βείκου	Καλλιρόης έως Πλατεία Κουντουριώτου	Νότια	Κατασκευή οδηγού όδευσης τυφλών (με διαφορετική υφή και χρώμα), Διερεύνηση Διαπλάτυνσης πεζοδρομίου (για ελεύθερη όδευση τουλάχιστον 2,05μ.), Διαμόρφωση διάβασης με κατάλληλη σήμανση, Διαμόρφωση ράμπας εξυπηρέτησης με κατάλληλη σήμανση
4	Προς Χαμοστέρας	Καλλιρόης έως Πλατεία Κουντουριώτου	Βόρεια	Κατασκευή οδηγού όδευσης τυφλών (με διαφορετική υφή και χρώμα), Διαμόρφωση διάβασης με κατάλληλη σήμανση, Διαμόρφωση ράμπας εξυπηρέτησης με κατάλληλη σήμανση

Πίνακας 76: Προτεινόμενες Παρεμβάσεις Κοινόχρηστων Χώρων Διαδρομή Βείκου

Προτεινόμενες Παρεμβάσεις Κοινόχρηστων Χώρων Διαδρομή Βείκου			
A/A	Όνομα Κτιρίου	Διεύθυνση	Παρεμβάσεις
1	Πλ. Κουντουριώτου	Βείκου, Πλ. Κουντουριώτου	Διαμόρφωση προσβάσιμης παιδικής χαράς (με όργανα συμπερίληψης) Τοποθέτηση εξοπλισμού ΑμεΑ (παγκάκια με υποδοχή, καλάθια) Δημιουργία κοινόχρηστου χώρου υγιεινής (WC) εξυπηρέτησης ΑμεΑ Δημιουργία μακέτας χώρου αφής (Braille) Δημιουργία ηχητικής υπηρεσίας ενημέρωσης Κατασκευή οδηγού όδευσης τυφλών (με διαφορετική υφή και χρώμα) εντός χώρου

**Χάρτης 28: Οδός Βεΐκου – Προτεινόμενες παρεμβάσεις**



#### 4.1.26 Οδός Θεσσαλονίκης

**Πίνακας 77: Προτεινόμενες Παρεμβάσεις Πεζοδρομίων – Διαδρομή Θεσσαλονίκης**

Προτεινόμενες Παρεμβάσεις Πεζοδρομίων Διαδρομής Θεσσαλονίκης				
A/A	Οδός	Τμήμα (από – έως)	Πλευρά πεζοδρομίου	Σχόλια/Προτάσεις
1	Θεσσαλονίκης	Αιξωνέων έως Αίθρας	Ανατολικά	Κατασκευή οδηγού όδευσης τυφλών (με διαφορετική υφή και χρώμα), Διερεύνηση Διαπλάτυνσης πεζοδρομίου (για ελεύθερη όδευση τουλάχιστον 1,5μ.), Βελτίωση του δαπέδου/επίστρωσης του πεζοδρομίου, Διαμόρφωση διάβασης με κατάλληλη σήμανση, Διαμόρφωση ράμπας εξυπηρέτησης με κατάλληλη σήμανση
2	Θεσσαλονίκης	Θορικών έως Αιξωνέων	Ανατολικά	Κατασκευή οδηγού όδευσης τυφλών (με διαφορετική υφή και χρώμα), Ήπια απομάκρυνση/ανατοποθέτηση εμποδίων (αστικού εξοπλισμού και φύτευσης), Βελτίωση του δαπέδου/επίστρωσης του πεζοδρομίου, Παρεμβάσεις στο πλαίσιο φύτευσης (τοποθέτηση σχάρας), Διαμόρφωση διάβασης με κατάλληλη σήμανση
3	Θεσσαλονίκης	Σιλανίωνος έως Κυκλώπων	Ανατολικά	Κατασκευή οδηγού όδευσης τυφλών (με διαφορετική υφή και χρώμα), Αναδιαμόρφωση διάβασης με κατάλληλη σήμανση, Διαμόρφωση ράμπας εξυπηρέτησης με κατάλληλη σήμανση
4	Θεσσαλονίκης	Σιλανίωνος έως αρχή Στάση Μετρό	Δυτικά	Κατασκευή οδηγού όδευσης τυφλών (με διαφορετική υφή και χρώμα), Μεγάλης κλίμακας απομάκρυνση/ανατοποθέτηση εμποδίων (δομικών στοιχείων), Ήπια απομάκρυνση/ανατοποθέτηση εμποδίων (αστικού εξοπλισμού και φύτευσης), Παρεμβάσεις στο πλαίσιο φύτευσης (τοποθέτηση σχάρας), Αναδιαμόρφωση διάβασης με κατάλληλη σήμανση, Διαμόρφωση ράμπας εξυπηρέτησης με κατάλληλη σήμανση
5	Θεσσαλονίκης	Κυκλώπων έως Θορικών	Ανατολικά	Κατασκευή οδηγού όδευσης τυφλών (με διαφορετική υφή και χρώμα), Μεγάλης κλίμακας απομάκρυνση/ανατοποθέτηση εμποδίων (δομικών στοιχείων), Διερεύνηση Διαπλάτυνσης πεζοδρομίου (για ελεύθερη όδευση τουλάχιστον 1,5μ.),

## Π2: Πρόταση

Προτεινόμενες Παρεμβάσεις Πεζοδρομίων Διαδρομής Θεσσαλονίκης				
A/A	Οδός	Τμήμα (από – έως)	Πλευρά πεζοδρομίου	Σχόλια/Προτάσεις
				Βελτίωση του δαπέδου/επίστρωσης του πεζοδρομίου, Αναδιαμόρφωση διάβασης με κατάλληλη σήμανση, Αναδιαμόρφωση ράμπας εξυπηρέτησης με κατάλληλη σήμανση
6	Θεσσαλονίκης	Σιλανίωνος έως Δρυόπων	Δυτικά	Κατασκευή οδηγού όδευσης τυφλών (με διαφορετική υφή και χρώμα), Ήπια απομάκρυνση/ανατοποθέτηση εμποδίων (αστικού εξοπλισμού και φύτευσης), Διερεύνηση Διαπλάτυνσης πεζοδρομίου (για ελεύθερη όδευση τουλάχιστον 1,5μ.), Βελτίωση του δαπέδου/επίστρωσης του πεζοδρομίου, Παρεμβάσεις στο πλαίσιο φύτευσης (τοποθέτηση σχάρας), Διαμόρφωση διάβασης με κατάλληλη σήμανση, Αναδιαμόρφωση ράμπας εξυπηρέτησης με κατάλληλη σήμανση, Αναδιαμόρφωση διαχωριστικής νησίδας με κατάλληλη σήμανση

Πίνακας 78: Προτεινόμενες Παρεμβάσεις Δημοσίων Κτιρίων – Οδός Θεσσαλονίκης

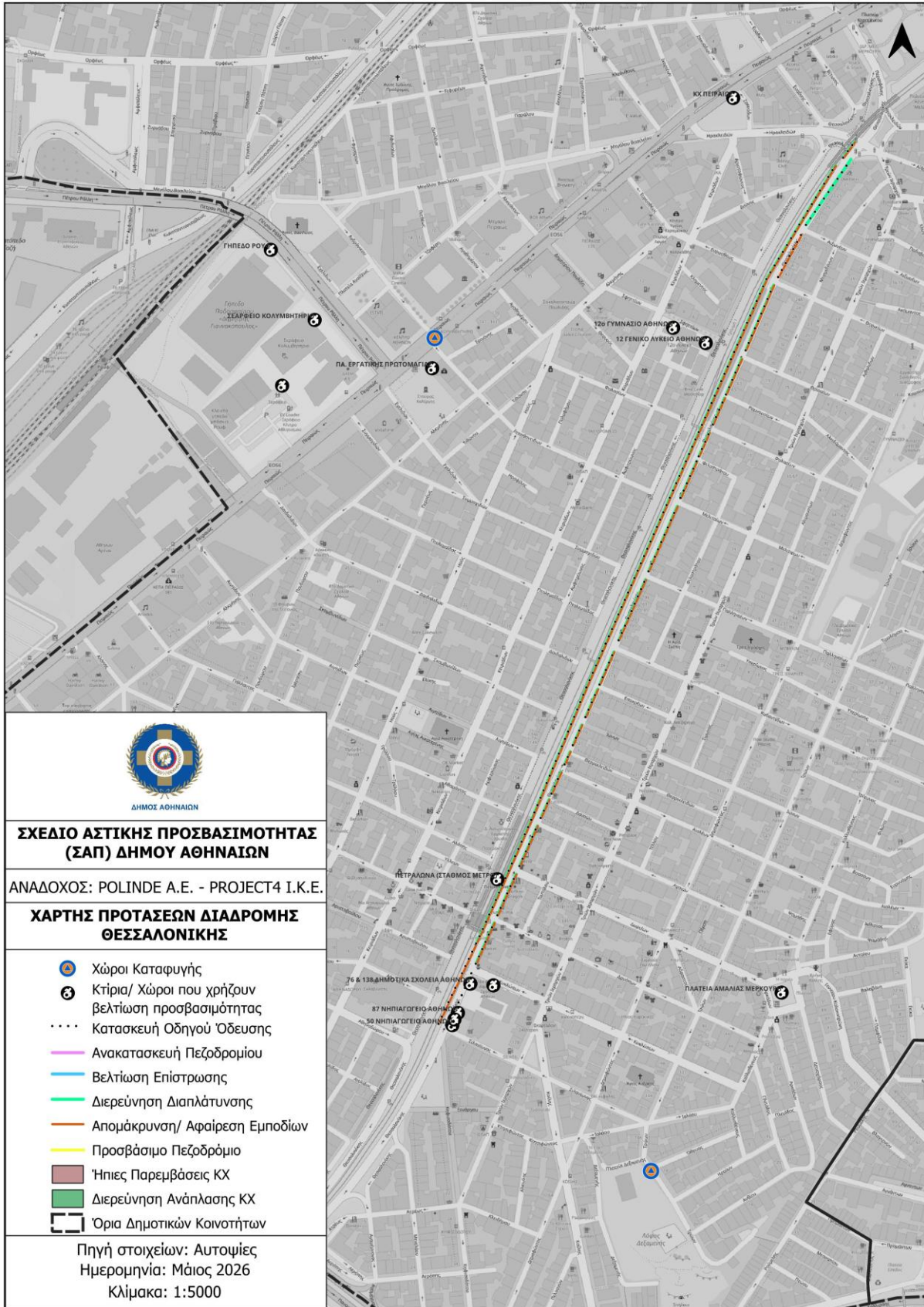
Προτεινόμενες Παρεμβάσεις Δημοσίων Κτιρίων Διαδρομή Θεσσαλονίκης			
A/A	Όνομα Κτιρίου	Διεύθυνση	Παρεμβάσεις
1	12 Γενικό Λύκειο Αθηνών	Σφηπίων 1	Τοποθέτηση εξοπλισμού ΑμεΑ (παγκάκια με υποδοχή, καλάθια)
2	12ο Γυμνάσιο Αθηνών	Σφηπίων 3	Τοποθέτηση εξοπλισμού ΑμεΑ (παγκάκια με υποδοχή, καλάθια)
3	50 Νηπιαγωγείο Αθηνών	Σιλανίωνος 1	Διαμόρφωση ράμπας για ισόπεδη σύνδεση πεζοδρομίου – κτιρίου Αναδιαμόρφωση προσβάσιμης όδευσης στη θύρα εισόδου (>0.90μ.) Τοποθέτηση εξοπλισμού ΑμεΑ (παγκάκια με υποδοχή, καλάθια)
4	50 Νηπιαγωγείο Αθηνών (2 <sup>η</sup> είσοδος)	Σιλανίωνος 4	Διαμόρφωση ράμπας για ισόπεδη σύνδεση πεζοδρομίου – κτιρίου Αναδιαμόρφωση προσβάσιμης όδευσης στη θύρα εισόδου (>0.90μ.) Τοποθέτηση εξοπλισμού ΑμεΑ (παγκάκια με υποδοχή, καλάθια)
5	76 & 138 Δημοτικά Σχολεία Αθηνών	Θεσσαλονίκης 55	Διαμόρφωση ράμπας για ισόπεδη σύνδεση πεζοδρομίου – κτιρίου Τοποθέτηση εξοπλισμού ΑμεΑ (παγκάκια με υποδοχή, καλάθια)

**Π2: Πρόταση**

Προτεινόμενες Παρεμβάσεις Δημοσίων Κτιρίων Διαδρομή Θεσσαλονίκης			
A/A	Όνομα Κτιρίου	Διεύθυνση	Παρεμβάσεις
6	76 & 138 Δημοτικά Σχολεία Αθηνών	Κυκλώπων 8	Διαμόρφωση ράμπας για ισόπεδη σύνδεση πεζοδρομίου – κτιρίου Τοποθέτηση εξοπλισμού ΑμεΑ (παγκάκια με υποδοχή, καλάθια)
7	87 Νηπιαγωγείο Αθηνών	Σιλανιώνος 1	Διαμόρφωση ράμπας για ισόπεδη σύνδεση πεζοδρομίου – κτιρίου Αναδιαμόρφωση προσβάσιμης όδευσης στη θύρα εισόδου (>0.90μ.) Τοποθέτηση εξοπλισμού ΑμεΑ (παγκάκια με υποδοχή, καλάθια)

**Π2: Πρόταση**

**Χάρτης 29: Οδός Θεσσαλονίκης – Προτεινόμενες παρεμβάσεις**



#### 4.1.27 Οδοί Ιόλης - Ηλιουπόλεως - (Κέλσου - Μενεκράτους - Αγκύλης - Πνυταγόρα)

**Πίνακας 79: Προτεινόμενες παρεμβάσεις πεζοδρομίων – Διαδρομή Ιόλης - Ηλιουπόλεως - (Κέλσου - Μενεκράτους - Αγκύλης - Πνυταγόρα)**

Προτεινόμενες Παρεμβάσεις Πεζοδρομίων Διαδρομή Ιόλης - Ηλιουπόλεως - (Κέλσου - Μενεκράτους - Αγκύλης - Πνυταγόρα)				
A/A	Οδός	Τμήμα (από – έως)	Πλευρά πεζοδρομίου	Σχόλια/Προτάσεις
1	Ιόλης	Βουλιαγμένης έως Ηλιουπόλεως	Βόρεια	Κατασκευή οδηγού όδευσης τυφλών (με διαφορετική υφή και χρώμα), Μεγάλης κλίμακας απομάκρυνση/ανατοποθέτηση εμποδίων (δομικών στοιχείων), Διερεύνηση Διαπλάτυνσης πεζοδρομίου (για ελεύθερη όδευση τουλάχιστον 1,5μ.), Βελτίωση του δαπέδου/επίστρωσης του πεζοδρομίου, Διαμόρφωση διάβασης με κατάλληλη σήμανση
2	Ιόλης	Βουλιαγμένης έως Ηλιουπόλεως	Νότια	Κατασκευή οδηγού όδευσης τυφλών (με διαφορετική υφή και χρώμα), Μεγάλης κλίμακας απομάκρυνση/ανατοποθέτηση εμποδίων (δομικών στοιχείων), Διερεύνηση Διαπλάτυνσης πεζοδρομίου (για ελεύθερη όδευση τουλάχιστον 1,5μ.), Βελτίωση του δαπέδου/επίστρωσης του πεζοδρομίου, Διαμόρφωση διάβασης με κατάλληλη σήμανση, Διαμόρφωση ράμπας εξυπηρέτησης με κατάλληλη σήμανση
3	Αρισταίου	Πνυταγόρα έως Ηλιουπόλεως	Νότια	Κατασκευή οδηγού όδευσης τυφλών (με διαφορετική υφή και χρώμα), Διαμόρφωση διάβασης με κατάλληλη σήμανση, Διαμόρφωση ράμπας εξυπηρέτησης με κατάλληλη σήμανση
4	Ηλιουπόλεως	Αρίσταιου έως Ηλία Ηλιού	Δυτικά	Κατασκευή οδηγού όδευσης τυφλών (με διαφορετική υφή και χρώμα), Μεγάλης κλίμακας απομάκρυνση/ανατοποθέτηση εμποδίων (δομικών στοιχείων), Βελτίωση του δαπέδου/επίστρωσης του πεζοδρομίου, Διαμόρφωση διάβασης με κατάλληλη σήμανση, Διαμόρφωση ράμπας εξυπηρέτησης με κατάλληλη σήμανση
5	Ηλιουπόλεως	Δεξίλεω έως Αγκύλης	Δυτικά	Κατασκευή οδηγού όδευσης τυφλών (με διαφορετική υφή και χρώμα),

**Π2: Πρόταση**

Προτεινόμενες Παρεμβάσεις Πεζοδρομίων Διαδρομή Ιόλης - Ηλιουπόλεως - (Κέλσου - Μενεκράτους - Αγκύλης - Πνυταγόρα)				
A/A	Οδός	Τμήμα (από – έως)	Πλευρά πεζοδρομίου	Σχόλια/Προτάσεις
				Βελτίωση του δαπέδου/επίστρωσης του πεζοδρομίου, Διαμόρφωση διάβασης με κατάλληλη σήμανση, Διαμόρφωση ράμπας εξυπηρέτησης με κατάλληλη σήμανση
6	Ηλιουπόλεως	Ιόλης έως Ηλιουπόλεως 2	Δυτικά	Κατασκευή οδηγού όδευσης τυφλών (με διαφορετική υφή και χρώμα), Βελτίωση του δαπέδου/επίστρωσης του πεζοδρομίου, Διαμόρφωση διάβασης με κατάλληλη σήμανση, Διαμόρφωση ράμπας εξυπηρέτησης με κατάλληλη σήμανση
7	Ηλιουπόλεως	Ηλιουπόλεως 2 έως Υμηπτού	Δυτικά	Κατασκευή οδηγού όδευσης τυφλών (με διαφορετική υφή και χρώμα), Διερεύνηση Διαπλάτυνσης πεζοδρομίου (για ελεύθερη όδευση τουλάχιστον 2,05μ.), Βελτίωση του δαπέδου/επίστρωσης του πεζοδρομίου, Διαμόρφωση διάβασης με κατάλληλη σήμανση, Διαμόρφωση ράμπας εξυπηρέτησης με κατάλληλη σήμανση
8	Ηλιουπόλεως	Αγκύλης έως Αρισταίου	Δυτικά	Κατασκευή οδηγού όδευσης τυφλών (με διαφορετική υφή και χρώμα), Μεγάλης κλίμακας απομάκρυνση/ανατοποθέτηση εμποδίων (δομικών στοιχείων), Διερεύνηση Διαπλάτυνσης πεζοδρομίου (για ελεύθερη όδευση τουλάχιστον 2,05μ.), Βελτίωση του δαπέδου/επίστρωσης του πεζοδρομίου, Διαμόρφωση διάβασης με κατάλληλη σήμανση, Διαμόρφωση ράμπας εξυπηρέτησης με κατάλληλη σήμανση
9	Ηλιουπόλεως	Ιόλης έως Δεξίλεω	Δυτικά	Κατασκευή οδηγού όδευσης τυφλών (με διαφορετική υφή και χρώμα), Μεγάλης κλίμακας απομάκρυνση/ανατοποθέτηση εμποδίων (δομικών στοιχείων), Διερεύνηση Διαπλάτυνσης πεζοδρομίου (για ελεύθερη όδευση τουλάχιστον 2,05μ.), Βελτίωση του δαπέδου/επίστρωσης του πεζοδρομίου, Αναδιαμόρφωση διάβασης με κατάλληλη σήμανση,

**Π2: Πρόταση**

Προτεινόμενες Παρεμβάσεις Πεζοδρομίων Διαδρομή Ιόλης - Ηλιουπόλεως - (Κέλσου - Μενεκράτους - Αγκύλης - Πνυταγόρα)				
A/A	Οδός	Τμήμα (από – έως)	Πλευρά πεζοδρομίου	Σχόλια/Προτάσεις
				Αναδιαμόρφωση ράμπας εξυπηρέτησης με κατάλληλη σήμανση
10	Μενεκράτους	Κέλσου έως Αγκύλης	Δυτικά	Κατασκευή οδηγού όδευσης τυφλών (με διαφορετική υφή και χρώμα), Ήπια απομάκρυνση/ανατοποθέτηση εμποδίων (αστικού εξοπλισμού και φύτευσης), Διερεύνηση Διαπλάτυνσης πεζοδρομίου (για ελεύθερη όδευση τουλάχιστον 2,05μ.), Βελτίωση του δαπέδου/επίστρωσης του πεζοδρομίου, Παρεμβάσεις στο πλαίσιο φύτευσης (τοποθέτηση σχάρας), Διαμόρφωση διάβασης με κατάλληλη σήμανση, Διαμόρφωση ράμπας εξυπηρέτησης με κατάλληλη σήμανση
11	Αγκύλης	Μενεκράτους έως Ηλιουπόλεως	Βόρεια	Κατασκευή οδηγού όδευσης τυφλών (με διαφορετική υφή και χρώμα), Διερεύνηση Διαπλάτυνσης πεζοδρομίου (για ελεύθερη όδευση τουλάχιστον 1,5μ.), Βελτίωση του δαπέδου/επίστρωσης του πεζοδρομίου, Διαμόρφωση διάβασης με κατάλληλη σήμανση, Διαμόρφωση ράμπας εξυπηρέτησης με κατάλληλη σήμανση
12	Αγκύλης	Μενεκράτους έως Ηλιουπόλεως	Νότια	Κατασκευή οδηγού όδευσης τυφλών (με διαφορετική υφή και χρώμα), Μεγάλης κλίμακας απομάκρυνση/ανατοποθέτηση εμποδίων (δομικών στοιχείων), Διερεύνηση Διαπλάτυνσης πεζοδρομίου (για ελεύθερη όδευση τουλάχιστον 1,5μ.), Βελτίωση του δαπέδου/επίστρωσης του πεζοδρομίου, Διαμόρφωση διάβασης με κατάλληλη σήμανση, Διαμόρφωση ράμπας εξυπηρέτησης με κατάλληλη σήμανση
13	KX Ηλιουπόλεως	Αγκύλης έως Κέλσου	Δυτικά	Κατασκευή οδηγού όδευσης τυφλών (με διαφορετική υφή και χρώμα), Βελτίωση του δαπέδου/επίστρωσης του πεζοδρομίου, Διαμόρφωση διάβασης με κατάλληλη σήμανση, Διαμόρφωση ράμπας εξυπηρέτησης με κατάλληλη σήμανση

**Π2: Πρόταση**

Προτεινόμενες Παρεμβάσεις Πεζοδρομίων Διαδρομή Ιόλης - Ηλιουπόλεως - (Κέλσου - Μενεκράτους - Αγκύλης - Πνυταγόρα)				
A/A	Οδός	Τμήμα (από – έως)	Πλευρά πεζοδρομίου	Σχόλια/Προτάσεις
14	Κέλσου	Μενεκράτους έως Ηλιουπόλεως	Βόρεια	Κατασκευή οδηγού όδευσης τυφλών (με διαφορετική υφή και χρώμα), Βελτίωση του δαπέδου/επίστρωσης του πεζοδρομίου, Διαμόρφωση διάβασης με κατάλληλη σήμανση, Διαμόρφωση ράμπας εξυπηρέτησης με κατάλληλη σήμανση
15	Πνυταγόρα	Αγκύλης έως Αρισταίου	Δυτικά	Κατασκευή οδηγού όδευσης τυφλών (με διαφορετική υφή και χρώμα), Ήπια απομάκρυνση/ανατοποθέτηση εμποδίων (αστικού εξοπλισμού και φύτευσης), Βελτίωση του δαπέδου/επίστρωσης του πεζοδρομίου, Παρεμβάσεις στο πλαίσιο φύτευσης (τοποθέτηση σχάρας), Αναδιαμόρφωση διάβασης με κατάλληλη σήμανση, Διαμόρφωση ράμπας εξυπηρέτησης με κατάλληλη σήμανση
16	Πνυταγόρα	Αρισταίου έως Αετίωνος	Δυτικά	Βελτίωση του δαπέδου/επίστρωσης του πεζοδρομίου, Αναδιαμόρφωση διάβασης με κατάλληλη σήμανση, Αναδιαμόρφωση ράμπας εξυπηρέτησης με κατάλληλη σήμανση, Αναδιαμόρφωση διαχωριστικής νησίδας με κατάλληλη σήμανση

Χάρτης 30: Οδοί Ιόλης - Ηλιουπόλεως - (Κέλσου - Μενεκράτους - Αγκύλης - Πνυταγόρα)– Προτεινόμενες παρεμβάσεις



#### 4.1.28 Οδοί Μάχης Αναλάτου - Ηλία Ηλίου - Υμηττού

**Πίνακας 80: Προτεινόμενες Παρεμβάσεις Πεζοδρομίων – Διαδρομή Μάχης Αναλάτου - Ηλία Ηλίου - Υμηττού**

Προτεινόμενες Παρεμβάσεις Πεζοδρομίων Διαδρομή Μάχης Αναλάτου - Ηλία Ηλίου - Υμηττού				
A/A	Οδός	Τμήμα (από – έως)	Πλευρά πεζοδρομίου	Σχόλια/Προτάσεις
1	Ηλία Ηλιού	Πυθέου έως Λ. Βουλιαγμένης	Ανατολικά	Κατασκευή οδηγού όδευσης τυφλών (με διαφορετική υφή και χρώμα), Διαμόρφωση διάβασης με κατάλληλη σήμανση, Αναδιαμόρφωση διαχωριστικής νησίδας με κατάλληλη σήμανση
2	Ηλία Ηλιού	Αδελφών Εμμανούλη - Σταθμός ν. Κόσμος- έως Κοσμομούλη	Δυτικά	Κατασκευή οδηγού όδευσης τυφλών (με διαφορετική υφή και χρώμα)h
3	Ηλία Ηλιού	Κοσμομούλη έως Αρτέμιδος	Δυτικά	Κατασκευή οδηγού όδευσης τυφλών (με διαφορετική υφή και χρώμα), Διερεύνηση Διαπλάτυνσης πεζοδρομίου (για ελεύθερη όδευση τουλάχιστον 2,05μ.), Βελτίωση του δαπέδου/επίστρωσ
3	Ηλία Ηλιού	Πλατεία Μ. Αναλάτου έως Ρουμπέση	Ανατολικά	Κατασκευή οδηγού όδευσης τυφλών (με διαφορετική υφή και χρώμα), Διερεύνηση Διαπλάτυνσης πεζοδρομίου (για ελεύθερη όδευση τουλάχιστον 2,05μ.), Βελτίωση του δαπέδου/επίστρωσης του πεζοδρομίου, Διαμόρφωση διάβασης με κατάλληλη σήμανση, Αναδιαμόρφωση διαχωριστικής νησίδας με κατάλληλη σήμανση
4	Ηλία Ηλιού	Λαγουμιτζή έως Αδελφών Εμμανούλη - Σταθμός ν. Κόσμος	Δυτικά	Κατασκευή οδηγού όδευσης τυφλών (με διαφορετική υφή και χρώμα), Διερεύνηση Διαπλάτυνσης πεζοδρομίου (για ελεύθερη όδευση τουλάχιστον 2,05μ.), Βελτίωση του δαπέδου/επίστρωσης του πεζοδρομίου, Αναδιαμόρφωση διάβασης με κατάλληλη σήμανση, Αναδιαμόρφωση διαχωριστικής νησίδας με κατάλληλη σήμανση
5	Ηλία Ηλιού	Φιλοξένου έως Λ. Ηλιουπόλεως	Ανατολικά	Αναδιαμόρφωση διάβασης με κατάλληλη σήμανση, Αναδιαμόρφωση ράμπας εξυπηρέτησης με κατάλληλη σήμανση, Αναδιαμόρφωση διαχωριστικής νησίδας με κατάλληλη σήμανση
6	Ηλία Ηλιού	Λ. Βουλιαγμένης έως Φιλοξένου	Ανατολικά	Αναδιαμόρφωση διάβασης με κατάλληλη σήμανση, Αναδιαμόρφωση ράμπας εξυπηρέτησης με κατάλληλη σήμανση
7	Ηλία Ηλιού	Φιλοξένου έως Μενεκράτους	Δυτικά	Αναδιαμόρφωση διάβασης με κατάλληλη σήμανση

**Π2: Πρόταση**

Προτεινόμενες Παρεμβάσεις Πεζοδρομίων Διαδρομή Μάχης Αναλάτου - Ηλία Ηλίου - Υμηττού				
A/A	Οδός	Τμήμα (από – έως)	Πλευρά πεζοδρομίου	Σχόλια/Προτάσεις
8	Ηλία Ηλίου	Α. Φραντζή έως Εκαταίου - πεζόδρομος	Ανατολικά	Κατασκευή οδηγού όδευσης τυφλών (με διαφορετική υφή και χρώμα), Βελτίωση του δαπέδου/επίστρωσης του πεζοδρομίου, Διαμόρφωση διάβασης με κατάλληλη σήμανση, Διαμόρφωση ράμπας εξυπηρέτησης με κατάλληλη σήμανση, Αναδιαμόρφωση διαχωριστικής νησίδας με κατάλληλη σήμανση
9	Ηλία Ηλίου	Εκαταίου - πεζόδρομος έως Πυθέου	Ανατολικά	Κατασκευή οδηγού όδευσης τυφλών (με διαφορετική υφή και χρώμα), Διερεύνηση Διαπλάτυνσης πεζοδρομίου (για ελεύθερη όδευση τουλάχιστον 2,05μ.), Βελτίωση του δαπέδου
10	Ηλία Ηλίου	(Κοσομούλη έως Αρτέμωνας)	Δυτικά	Κατασκευή οδηγού όδευσης τυφλών (με διαφορετική υφή και χρώμα), Διερεύνηση Διαπλάτυνσης πεζοδρομίου (για ελεύθερη όδευση τουλάχιστον 2,05μ.), Βελτίωση του δαπέδου
11	Ηλία Ηλίου	(Μενεκράτους έως Λ. Ηλιουπόλεως)	Δυτικά	Κατασκευή οδηγού όδευσης τυφλών (με διαφορετική υφή και χρώμα), Διερεύνηση Διαπλάτυνσης πεζοδρομίου (για ελεύθερη όδευση τουλάχιστον 2,05μ.), Βελτίωση του δαπέδου/επίστρωση
12	Ηλία Ηλίου	(Ρουμπέση έως Α. Φραντζή)	Ανατολικά	Κατασκευή οδηγού όδευσης τυφλών (με διαφορετική υφή και χρώμα), Διερεύνηση Διαπλάτυνσης πεζοδρομίου (για ελεύθερη όδευση τουλάχιστον 2,05μ.), Βελτίωση του δαπέδου/επίστρωσ
13	Μάχης Αναλάτου	(Μ. Αναλάτου 50 έως Λαγουμιτζή)	Δυτικά	Αναδιαμόρφωση διάβασης με κατάλληλη σήμανση, Αναδιαμόρφωση διαχωριστικής νησίδας με κατάλληλη σήμανση
14	Μάχης Αναλάτου	(Μ. Βασιλείου έως Πλατεία Μ. Αναλάτου)	Ανατολικά	Κατασκευή οδηγού όδευσης τυφλών (με διαφορετική υφή και χρώμα), Διερεύνηση Διαπλάτυνσης πεζοδρομίου (για ελεύθερη όδευση τουλάχιστον 2,05μ.), Βελτίωση του δαπέδου/επίστρωσ
15	Μάχης Αναλάτου	Πλατεία Μ. Αναλάτου	Ανατολικά	Αναδιαμόρφωση διάβασης με κατάλληλη σήμανση, Αναδιαμόρφωση διαχωριστικής νησίδας με κατάλληλη σήμανση
16	Μάχης Αναλάτου	Μ. Βασιλείου έως Πλατεία Μ. Αναλάτου	Ανατολικά	Κατασκευή οδηγού όδευσης τυφλών (με διαφορετική υφή και χρώμα), Διερεύνηση Διαπλάτυνσης πεζοδρομίου (για ελεύθερη όδευση τουλάχιστον 2,05μ.), Βελτίωση του δαπέδου/επίστρωσης του πεζοδρομίου, Αναδιαμόρφωση διάβασης με κατάλληλη σήμανση, Αναδιαμόρφωση διαχωριστικής νησίδας με κατάλληλη σήμανση

**Π2: Πρόταση**

Προτεινόμενες Παρεμβάσεις Πεζοδρομίων Διαδρομή Μάχης Αναλάτου - Ηλία Ηλίου - Υμηττού				
A/A	Οδός	Τμήμα (από – έως)	Πλευρά πεζοδρομίου	Σχόλια/Προτάσεις
17	Υμηττού	Λ. Ηλιουπόλεως έως Αβλίσχου	Ανατολικά	Κατασκευή οδηγού όδευσης τυφλών (με διαφορετική υφή και χρώμα), Διερεύνηση Διαπλάτυνσης πεζοδρομίου (για ελεύθερη όδευση τουλάχιστον 2,05μ.), Βελτίωση του δαπέδου/επίστρωσης του πεζοδρομίου, Αναδιαμόρφωση διάβασης με κατάλληλη σήμανση, Διαμόρφωση ράμπας εξυπηρέτησης με κατάλληλη σήμανση, Αναδιαμόρφωση διαχωριστικής νησίδας με κατάλληλη σήμανση
18	Υμηττού	Λ. Ηλιουπόλεως έως Μ. Μπότσαρη	Δυτικά	Κατασκευή οδηγού όδευσης τυφλών (με διαφορετική υφή και χρώμα), Μεγάλης κλίμακας απομάκρυνση/ανατοποθέτηση εμποδίων (δομικών στοιχείων), Διερεύνηση Διαπλάτυνσης πεζοδρομίου (για ελεύθερη όδευση τουλάχιστον 2,05μ.), Βελτίωση του δαπέδου/επίστρωσης του πεζοδρομίου, Αναδιαμόρφωση διάβασης με κατάλληλη σήμανση, Διαμόρφωση ράμπας εξυπηρέτησης με κατάλληλη σήμανση, Αναδιαμόρφωση διαχωριστικής νησίδας με κατάλληλη σήμανση
19	Υμηττού	Πλατεία Προφ. Ηλία	Δυτικά	Κατασκευή οδηγού όδευσης τυφλών (με διαφορετική υφή και χρώμα), Διερεύνηση Διαπλάτυνσης πεζοδρομίου (για ελεύθερη όδευση τουλάχιστον 2,05μ.), Αναδιαμόρφωση διάβασης με κατάλληλη σήμανση, Διαμόρφωση ράμπας εξυπηρέτησης με κατάλληλη σήμανση, Αναδιαμόρφωση διαχωριστικής νησίδας με κατάλληλη σήμανση
20	Υμηττού	Νεοπτόλεμου έως Πλατεία Προφ. Ηλία	Δυτικά	Κατασκευή οδηγού όδευσης τυφλών (με διαφορετική υφή και χρώμα), Διερεύνηση Διαπλάτυνσης πεζοδρομίου (για ελεύθερη όδευση τουλάχιστον 2,05μ.), Αναδιαμόρφωση διάβασης με κατάλληλη σήμανση, Διαμόρφωση ράμπας εξυπηρέτησης με κατάλληλη σήμανση, Αναδιαμόρφωση διαχωριστικής νησίδας με κατάλληλη σήμανση
21	Υμηττού	Εμπεδοκλέους έως Νεοπτόλεμου	Ανατολικά	Κατασκευή οδηγού όδευσης τυφλών (με διαφορετική υφή και χρώμα), Μεγάλης κλίμακας απομάκρυνση/ανατοποθέτηση εμποδίων (δομικών στοιχείων), Διερεύνηση Διαπλάτυνσης πεζοδρομίου (για ελεύθερη όδευση τουλάχιστον 2,05μ.),

**Π2: Πρόταση**

Προτεινόμενες Παρεμβάσεις Πεζοδρομίων Διαδρομή Μάχης Αναλάτου - Ηλία Ηλίου - Υμηττού				
A/A	Οδός	Τμήμα (από – έως)	Πλευρά πεζοδρομίου	Σχόλια/Προτάσεις
				Βελτίωση του δαπέδου/επίστρωσης του πεζοδρομίου, Διαμόρφωση διάβασης με κατάλληλη σήμανση, Διαμόρφωση ράμπας εξυπηρέτησης με κατάλληλη σήμανση, Αναδιαμόρφωση διαχωριστικής νησίδας με κατάλληλη σήμανση
22	Υμηττού	Μ. Μουσούρη έως Δικαιάρχου	Δυτικά	Κατασκευή οδηγού όδευσης τυφλών (με διαφορετική υφή και χρώμα), Διερεύνηση Διαπλάτυνσης πεζοδρομίου (για ελεύθερη όδευση τουλάχιστον 2,05μ.), Βελτίωση του δαπέδου/επίστρωσης του πεζοδρομίου, Διαμόρφωση διάβασης με κατάλληλη σήμανση, Αναδιαμόρφωση ράμπας εξυπηρέτησης με κατάλληλη σήμανση, Αναδιαμόρφωση διαχωριστικής νησίδας με κατάλληλη σήμανση
23	Υμηττού	Εμπεδοκλέους έως Νεοπτόλεμου	Δυτικά	Κατασκευή οδηγού όδευσης τυφλών (με διαφορετική υφή και χρώμα), Διερεύνηση Διαπλάτυνσης πεζοδρομίου (για ελεύθερη όδευση τουλάχιστον 2,05μ.), Αναδιαμόρφωση διάβασης με κατάλληλη σήμανση, Διαμόρφωση ράμπας εξυπηρέτησης με κατάλληλη σήμανση, Αναδιαμόρφωση διαχωριστικής νησίδας με κατάλληλη σήμανση
24	Υμηττού	(Αβλίχου έως Βίνκελμαν)	Ανατολικά	Κατασκευή οδηγού όδευσης τυφλών (με διαφορετική υφή και χρώμα), Βελτίωση του δαπέδου/επίστρωσης του πεζοδρομίου, Διαμόρφωση διάβασης με κατάλληλη σήμανση, Αναδιαμόρφωση ράμπας εξυπηρέτησης με κατάλληλη σήμανση,
25	Υμηττού	(Ακαρνανούς έως Εμπεδοκλέους)	Ανατολικά	Κατασκευή οδηγού όδευσης τυφλών (με διαφορετική υφή και χρώμα), Μεγάλης κλίμακας απομάκρυνση/ανατοποθέτηση εμποδίων (δομικών στοιχείων), Διαπλάτυνση πεζοδρομίου (με βλ
26	Υμηττού	(Βίνκελμαν έως Φρύνωνος)	Ανατολικά	Κατασκευή οδηγού όδευσης τυφλών (με διαφορετική υφή και χρώμα), Ήπια απομάκρυνση/ανατοποθέτηση εμποδίων (αστικού εξοπλισμού και φύτευσης), Διερεύνηση Διαπλάτυνσης πεζοδρομίου (για ελεύθερη όδευση τουλάχιστον 2,05μ.),
27	Υμηττού	(Δικαιάρχου έως Εμπεδοκλέους)	Δυτικά	Κατασκευή οδηγού όδευσης τυφλών (με διαφορετική υφή και χρώμα), Διερεύνηση Διαπλάτυνσης πεζοδρομίου (για ελεύθερη όδευση τουλάχιστον 2,05μ.),

**Π2: Πρόταση**

Προτεινόμενες Παρεμβάσεις Πεζοδρομίων Διαδρομή Μάχης Αναλάτου - Ηλία Ηλίου - Υμηττού				
A/A	Οδός	Τμήμα (από – έως)	Πλευρά πεζοδρομίου	Σχόλια/Προτάσεις
				Βελτίωση του δαπέδου/επίστρωσης του πεζοδρομίου,
28	Υμηττού	(Δικαιάρχου έως Φιλεταίρου)	Ανατολικά	Κατασκευή οδηγού όδευσης τυφλών (με διαφορετική υφή και χρώμα), Μεγάλης κλίμακας απομάκρυνση/ανατοποθέτηση εμποδίων (δομικών στοιχείων), Διερεύνηση Διαπλάτυνσης πεζοδρομίου (για ελεύθερη όδευση τουλάχιστον 2,05μ.),
29	Υμηττού	(Νεοπτόλεμου έως Πλατεία Προφήτη Ηλία)	Ανατολικά	Κατασκευή οδηγού όδευσης τυφλών (με διαφορετική υφή και χρώμα), Διερεύνηση Διαπλάτυνσης πεζοδρομίου (για ελεύθερη όδευση τουλάχιστον 2,05μ.), Διαμόρφωση διάβασης με κατάλληλη σήμανση
30	Υμηττού	(Φιλεταίρου έως Ακαρνανούς)	Ανατολικά	Κατασκευή οδηγού όδευσης τυφλών (με διαφορετική υφή και χρώμα), Μεγάλης κλίμακας απομάκρυνση/ανατοποθέτηση εμποδίων (δομικών στοιχείων), Διερεύνηση Διαπλάτυνσης πεζοδρομίου (για ελεύθερη όδευση τουλάχιστον 2,05μ.),
31	Υμηττού	(Φιλεταίρου έως Ακαρνανούς)	Ανατολικά	Κατασκευή οδηγού όδευσης τυφλών (με διαφορετική υφή και χρώμα), Διερεύνηση Διαπλάτυνσης πεζοδρομίου (για ελεύθερη όδευση τουλάχιστον 2,05μ.), Βελτίωση του δαπέδου/επίστρωσης του πεζοδρομίου,
32	Υμηττού	(Φρύωνος έως Δικαιάρχου)	Ανατολικά	Κατασκευή οδηγού όδευσης τυφλών (με διαφορετική υφή και χρώμα), Μεγάλης κλίμακας απομάκρυνση/ανατοποθέτηση εμποδίων (δομικών στοιχείων), Ήπια απομάκρυνση/ανατοποθέτηση εμποδίων

**Πίνακας 81: Προτεινόμενες Παρεμβάσεις Κοινόχρηστων Χώρων Διαδρομή Μάχης Αναλάτου - Ηλία Ηλίου - Υμηττού**

Προτεινόμενες Παρεμβάσεις Κοινόχρηστων Χώρων Διαδρομή Μάχης Αναλάτου – Ηλία Ηλίου - Υμηττού			
A/A	Όνομα Κτιρίου	Διεύθυνση	Παρεμβάσεις
1	Πλατεία Αγίου Ιωάννη Κυνηγού	Κασομούλη, Βουλιαγμένης, πλατεία Αγίου Ιωάννη, Πυθέου	Διαμόρφωση προσβάσιμης παιδικής χαράς (με όργανα συμπερίληψης) Τοποθέτηση εξοπλισμού ΑμεΑ (παγκάκια με υποδοχή, καλάθια) Τοποθέτηση δημόσιων χώρων ύδρευσης (βρύσες χαμηλού ύψους) Δημιουργία κοινόχρηστου χώρου υγιεινής (WC) εξυπηρέτησης ΑμεΑ

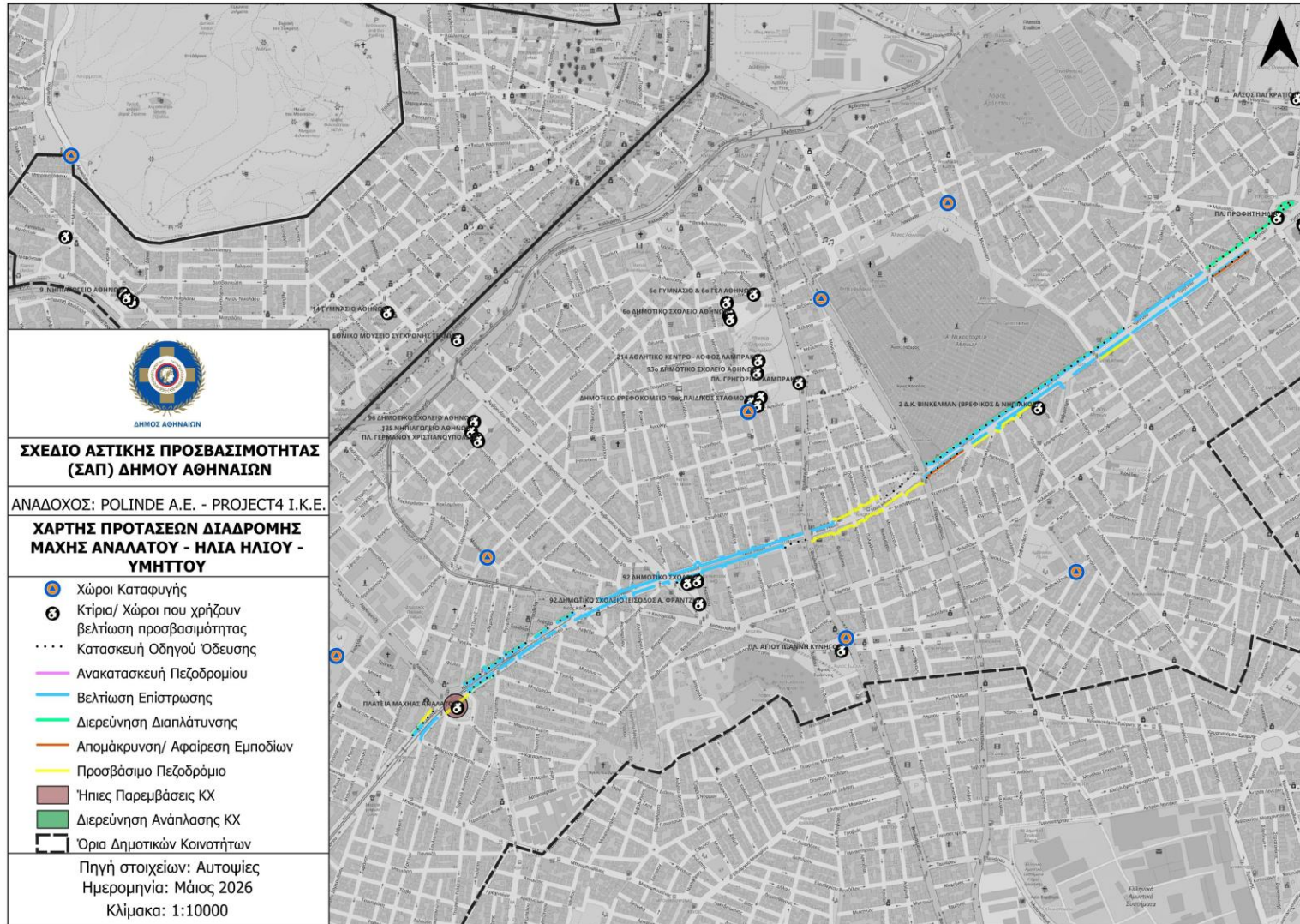
**Π2: Πρόταση**

Προτεινόμενες Παρεμβάσεις Κοινόχρηστων Χώρων Διαδρομή Μάχης Αναλάτου – Ηλία Ηλιού - Υμηττού			
A/A	Όνομα Κτιρίου	Διεύθυνση	Παρεμβάσεις
			Δημιουργία μακέτας χώρου αφής (Braille) Δημιουργία ηχητικής υπηρεσίας ενημέρωσης Κατασκευή οδηγού όδευσης τυφλών (με διαφορετική υφή και χρώμα) εντός χώρου
2	Πλ. Μάχης Αναλάτου	Μάχης Αναλάτου, Πλατεία Μάχης Αναλάτου	Τοποθέτηση εξοπλισμού ΑμεΑ (παγκάκια με υποδοχή, καλάθια) Δημιουργία μακέτας χώρου αφής (Braille) Δημιουργία ηχητικής υπηρεσίας ενημέρωσης Κατασκευή οδηγού όδευσης τυφλών (με διαφορετική υφή και χρώμα) εντός χώρου

**Πίνακας 82: Προτεινόμενες Παρεμβάσεις Δημοσίων Κτιρίων Διαδρομής Μάχης Αναλάτου - Ηλία Ηλιού - Υμηττού**

Προτεινόμενες Παρεμβάσεις Δημοσίων Κτιρίων Διαδρομή Μάχης Αναλάτου – Ηλία Ηλιού - Υμηττού			
A/A	Όνομα Κτιρίου	Διεύθυνση	Παρεμβάσεις
1	72 Νηπιαγωγείο Αθηνών	Εκαταίου 80	Διαμόρφωση ράμπας για ισόπεδη σύνδεση πεζοδρομίου – κτιρίου Τοποθέτηση εξοπλισμού ΑμεΑ (παγκάκια με υποδοχή, καλάθια)
2	78 Νηπιαγωγείο Αθηνών	Εκαταίου 80	Διαμόρφωση ράμπας για ισόπεδη σύνδεση πεζοδρομίου – κτιρίου Τοποθέτηση εξοπλισμού ΑμεΑ (παγκάκια με υποδοχή, καλάθια)
3	92 Δημοτικό Σχολείο	Εκαταίου 80	Διαμόρφωση ράμπας για ισόπεδη σύνδεση πεζοδρομίου – κτιρίου Τοποθέτηση εξοπλισμού ΑμεΑ (παγκάκια με υποδοχή, καλάθια)
4	92 Δημοτικό Σχολείο (είσοδος Α. Φραντζή)	Α. Φραντζή 123	Διαμόρφωση ράμπας για ισόπεδη σύνδεση πεζοδρομίου – κτιρίου Τοποθέτηση επιγραφών καθοδήγησης (προς προσβάσιμες εισόδους)
5	2 Δ.Κ. Βινκελμαν (Βρεφικός & Νηπιακός)	Βινκελμαν 4	Διαμόρφωση ράμπας για ισόπεδη σύνδεση πεζοδρομίου – κτιρίου Τοποθέτηση εξοπλισμού ΑμεΑ (παγκάκια με υποδοχή, καλάθια) Απομάκρυνση/ανατοποθέτηση εμποδίων εκτός του κτιρίου

**Χάρτης 31: - Οδοί Μάχης Αναλάτου - Ηλία Ηλίου - Υμηττού – Προτεινόμενες παρεμβάσεις**



## 4.1.29 Οδοί Πειραιώς - Πέτρου Ράλλη

Πίνακας 83: Προτεινόμενες Παρεμβάσεις Πεζοδρομίων – Διαδρομή Πειραιώς - Πέτρου Ράλλη

Προτεινόμενες Παρεμβάσεις Πεζοδρομίων Διαδρομή Πειραιώς - Πέτρου Ράλλη				
A/A	Οδός	Τμήμα (από – έως)	Πλευρά πεζοδρομίου	Σχόλια/Προτάσεις
1	Πειραιώς	Ανδρόμικου έως Δαιδαλιδών	Δυτικά	Κατασκευή οδηγού όδευσης τυφλών (με διαφορετική υφή και χρώμα), Αναδιαμόρφωση διάβασης με κατάλληλη σήμανση, Διαμόρφωση ράμπας εξυπηρέτησης με κατάλληλη σήμανση, Αναδιαμόρφωση διαχωριστικής νησίδας με κατάλληλη σήμανση
2	Πέτρου Ράλλη	Σεράφειο έως Πειραιώς	Δυτικά	Κατασκευή οδηγού όδευσης τυφλών (με διαφορετική υφή και χρώμα), Διαμόρφωση διάβασης με κατάλληλη σήμανση, Διαμόρφωση ράμπας εξυπηρέτησης με κατάλληλη σήμανση

Πίνακας 84: Προτεινόμενες Παρεμβάσεις Κοινόχρηστων Χώρων Διαδρομή Πειραιώς - Πέτρου Ράλλη

Προτεινόμενες Παρεμβάσεις Κοινόχρηστων Χώρων Διαδρομή Πειραιώς - Πέτρου Ράλλη			
A/A	Όνομα Κτιρίου	Διεύθυνση	Παρεμβάσεις
1	Πλ. Εργατικής Πρωτομαγιάς	Αλκμήνης, Εχελίδων	Τοποθέτηση δημόσιων χώρων ύδρευσης (βρύσες χαμηλού ύψους) Δημιουργία μακέτας χώρου αφής (Braille) Δημιουργία ηχητικής υπηρεσίας ενημέρωσης Κατασκευή οδηγού όδευσης τυφλών (με διαφορετική υφή και χρώμα) εντός χώρου
2	Κ.Χ. του Γηπέδου Ρουφ	152 Πειραιώς	Διαμόρφωση προσβάσιμης παιδικής χαράς (με όργανα συμπερίληψης) Τοποθέτηση εξοπλισμού ΑμεΑ (παγκάκια με υποδοχή, καλάθια) Δημιουργία κοινόχρηστου χώρου υγιεινής (WC) εξυπηρέτησης ΑμεΑ Δημιουργία μακέτας χώρου αφής (Braille) Δημιουργία ηχητικής υπηρεσίας ενημέρωσης Κατασκευή οδηγού όδευσης τυφλών (με διαφορετική υφή και χρώμα) εντός χώρου

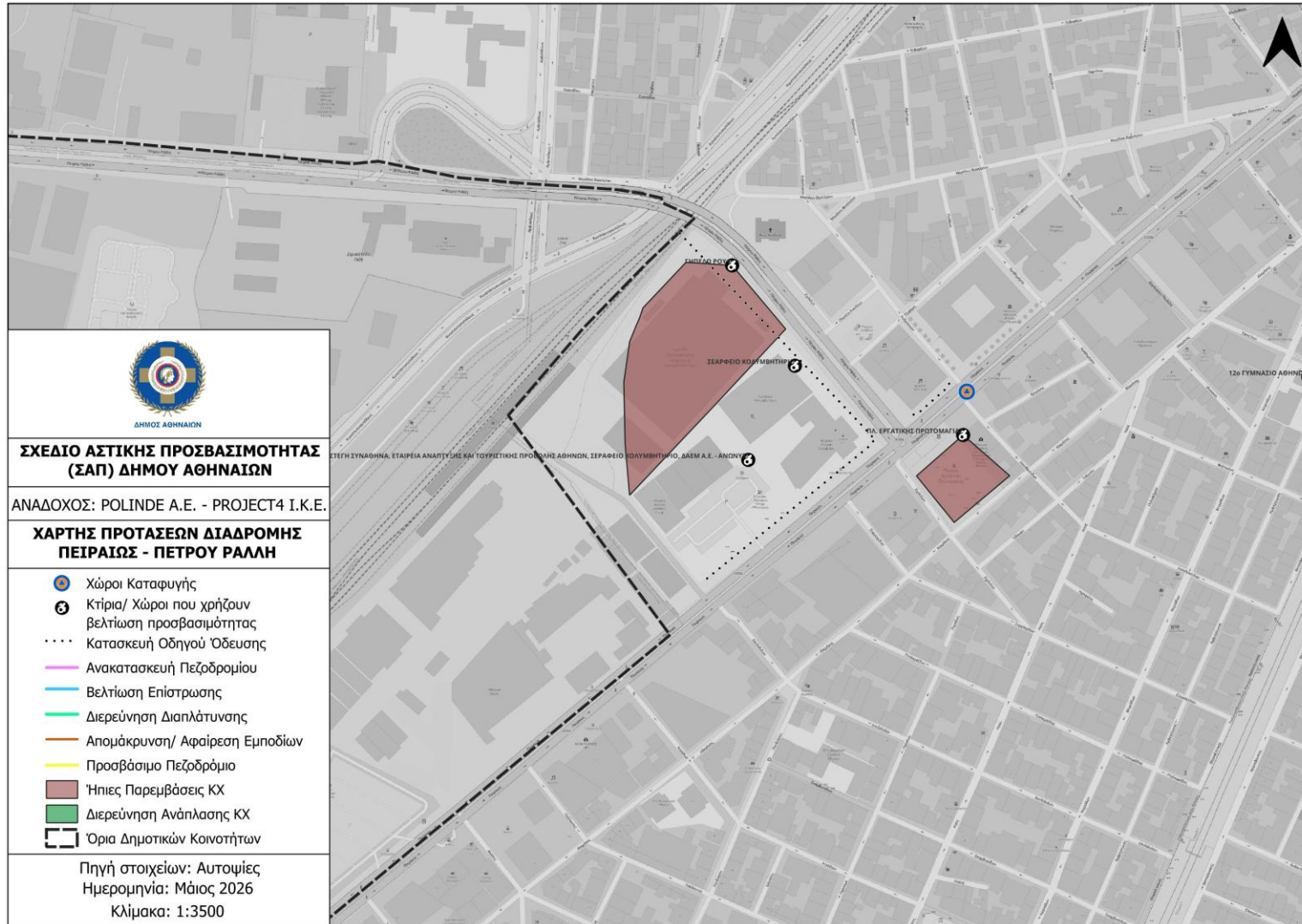
**Π2: Πρόταση**
**Πίνακας 85: Προτεινόμενες Παρεμβάσεις Δημοσίων Κτιρίων Διαδρομή Πειραιώς - Πέτρου Ράλλη**

Προτεινόμενες Παρεμβάσεις Δημοσίων Κτιρίων Διαδρομή Πειραιώς - Πέτρου Ράλλη			
A/A	Όνομα Κτιρίου	Διεύθυνση	Παρεμβάσεις
1	Κλειστο Αθλητικο Κεντρο Ρουφ, Στεγη Συναθηνα, Εταιρεια Αναπτυξης Και Τουριστικης Προβολης Αθηνων, Σεραφειο Κολυμβητηριο, Δαεμ Α.Ε. - Ανωθυμ	Πειραιώς 55	Τοποθέτηση επιγραφών καθοδήγησης (προς προσβάσιμες εισόδους) Κατασκευή οδηγού όδευσης έως την είσοδο
2	Σεράφειο Κολυμβητήριο (Γήπεδο Ρουφ - είσοδος από Πέτρου Ράλλη)	Πέτρου Ράλλη 58	Τοποθέτηση επιγραφών καθοδήγησης (προς προσβάσιμες εισόδους) Κατασκευή οδηγού όδευσης έως την είσοδο

**Πίνακας 86: Προτεινόμενες Παρεμβάσεις Χώρων/ Θέσεων Στάθμευσης ΑΜΕΑ - Διαδρομή Πειραιώς - Πέτρου Ράλλη**

Προτεινόμενες Παρεμβάσεις Χώρων/ Θέσεων Στάθμευσης ΑΜΕΑ Διαδρομή Πειραιώς - Πέτρου Ράλλη			
A/A	Όνομα Κτιρίου	Διεύθυνση	Παρεμβάσεις
1	Χώρος Στάθμευσης στο Κλειστο Αθλητικο Κεντρο Ρουφ	Πειραιώς 55	Προσβάσιμος χώρος

**Χάρτης 32: Οδοί Πειραιώς - Πέτρου Ράλλη – Προτεινόμενες παρεμβάσεις**



## 4.1.30 Οδοί Σπύρου Μερκούρη - Βρυάξιδος - Πλ. Προφήτη Ηλία

## Πίνακας 87: Προτεινόμενες Παρεμβάσεις Πεζοδρομίων – Διαδρομή Σπύρου Μερκούρη - Βρυάξιδος - Πλ. Προφήτη Ηλία

Προτεινόμενες Παρεμβάσεις Πεζοδρομίων Διαδρομή Σπύρου Μερκούρη - Βρυάξιδος - Πλ. Προφήτη Ηλία				
A/A	Οδός	Τμήμα (από – έως)	Πλευρά πεζοδρομίου	Σχόλια/Προτάσεις
1	Σπύρου Μερκούρη	Αμασειάς έως Εριφύλης	Ανατολικά	Διερεύνηση Διαπλάτυνσης πεζοδρομίου (για ελεύθερη όδευση τουλάχιστον 2,05μ.), Αναδιαμόρφωση διάβασης με κατάλληλη σήμανση
2	Σπύρου Μερκούρη	Αρχελάου έως Ευτυχίδου	Δυτικά	Ήπια απομάκρυνση/ανατοποθέτηση εμποδίων (αστικού εξοπλισμού και φύτευσης), Παρεμβάσεις στο πλαίσιο φύτευσης (τοποθέτηση σχάρας), Αναδιαμόρφωση διάβασης με κατάλληλη σήμανση
3	Σπύρου Μερκούρη	Εριφύλης έως Στράβωνος	Ανατολικά	Ήπια απομάκρυνση/ανατοποθέτηση εμποδίων (αστικού εξοπλισμού και φύτευσης), Διερεύνηση Διαπλάτυνσης πεζοδρομίου (για ελεύθερη όδευση τουλάχιστον 2,05μ.), Παρεμβάσεις στο πλαίσιο φύτευσης (τοποθέτηση σχάρας), Αναδιαμόρφωση διάβασης με κατάλληλη σήμανση, Αναδιαμόρφωση ράμπας εξυπηρέτησης με κατάλληλη σήμανση, Αναδιαμόρφωση διαχωριστικής νησίδας με κατάλληλη σήμανση
4	Σπύρου Μερκούρη	Β. Γεωργίου Β' έως Ριζάρη	Δυτικά	Μεγάλης κλίμακας απομάκρυνση/ανατοποθέτηση εμποδίων (δομικών στοιχείων), Αναδιαμόρφωση διάβασης με κατάλληλη σήμανση
5	Σπύρου Μερκούρη	Β. Γεωργίου Β' έως Αμασειάς	Ανατολικά	Αναδιαμόρφωση διάβασης με κατάλληλη σήμανση, Αναδιαμόρφωση ράμπας εξυπηρέτησης με κατάλληλη σήμανση
6	Σπύρου Μερκούρη	Ριζάρη έως Αρχελάου	Δυτικά	Ήπια απομάκρυνση/ανατοποθέτηση εμποδίων (αστικού εξοπλισμού και φύτευσης), Διερεύνηση Διαπλάτυνσης πεζοδρομίου (για ελεύθερη όδευση τουλάχιστον 2,05μ.), Παρεμβάσεις στο πλαίσιο φύτευσης (τοποθέτηση σχάρας), Διαμόρφωση διάβασης με κατάλληλη σήμανση, Αναδιαμόρφωση διαχωριστικής νησίδας με κατάλληλη σήμανση
7	Σπύρου Μερκούρη	Στράβωνος έως Ευτυχίδου	Ανατολικά	Αναδιαμόρφωση διάβασης με κατάλληλη σήμανση

**Π2: Πρόταση**

Προτεινόμενες Παρεμβάσεις Πεζοδρομίων Διαδρομή Σπύρου Μερκούρη - Βρυάξιδος - Πλ. Προφήτη Ηλία				
A/A	Οδός	Τμήμα (από – έως)	Πλευρά πεζοδρομίου	Σχόλια/Προτάσεις
8	Βρυάξιδος	Φρύνης έως πλατεία Προφήτη Ηλία	Ανατολικά	Διαμόρφωση διάβασης με κατάλληλη σήμανση
9	Βρυάξιδος	Φρύνης έως λατεία Προφήτη Ηλία	Δυτικά	Διαμόρφωση διάβασης με κατάλληλη σήμανση, Διαμόρφωση ράμπας εξυπηρέτησης με κατάλληλη σήμανση
10	Πλατεία Προφήτη Ηλία	Υμηπτού έως Μελισσού	Βόρεια	Ήπια απομάκρυνση/ανατοποθέτηση εμποδίων (αστικού εξοπλισμού και φύτευσης), Διερεύνηση Διαπλάτυνσης πεζοδρομίου (για ελεύθερη όδευση τουλάχιστον 2,05μ.), Παρεμβάσεις στο πλαίσιο φύτευσης (τοποθέτηση σχάρας), Διαμόρφωση διάβασης με κατάλληλη σήμανση

**Πίνακας 88: Προτεινόμενες Παρεμβάσεις Κοινόχρηστων Χώρων Διαδρομή**

Προτεινόμενες Παρεμβάσεις Κοινόχρηστων Χώρων Διαδρομή Σπύρου Μερκούρη - Βρυάξιδος - Πλ. Προφήτη Ηλία			
A/A	Όνομα Κτιρίου	Διεύθυνση	Παρεμβάσεις
1	Πλατεία Προφήτη Ηλία	Πλατεία Προφήτη Ηλία, Υμηπτού	Τοποθέτηση εξοπλισμού ΑμεΑ (παγκάκια με υποδοχή, καλάθια) Δημιουργία μακέτας χώρου αφής (Braille) Δημιουργία ηχητικής υπηρεσίας ενημέρωσης Κατασκευή οδηγού όδευσης τυφλών (με διαφορετική υφή και χρώμα) εντός χώρου
2	Κ.Χ. Προφήτη Ηλία & Παιδική Χαρά	Υμηπτού, Αλκέτου, Δαμαρέως, Αρύββου	Διερεύνηση ανάπλασης του χώρου με χαρακτηριστικά προσβασιμότητας Επί μέρους παρεμβάσεις: Κατασκευή οδηγού όδευσης εντός και έως τον χώρο Τοποθέτηση εξοπλισμού ΑμεΑ (παγκάκια με υποδοχή, καλάθια) Δημιουργία κοινόχρηστου χώρου υγιεινής (WC) εξυπηρέτησης ΑμεΑ Δημιουργία μακέτας χώρου αφής (Braille) Τοποθέτηση δημόσιων χώρων ύδρευσης (βρύσες χαμηλού ύψους) Βελτίωση του δαπέδου
3	Άλσος Παγκρατίου	Ξενοκλέους, Σπ. Μερκούρη, Ευτυχίδου	Διαμόρφωση προσβάσιμης παιδικής χαράς (με όργανα συμπερίληψης) Τοποθέτηση εξοπλισμού ΑμεΑ (παγκάκια με υποδοχή, καλάθια) Δημιουργία κοινόχρηστου χώρου υγιεινής (WC) εξυπηρέτησης ΑμεΑ Δημιουργία μακέτας χώρου αφής (Braille) Δημιουργία ηχητικής υπηρεσίας ενημέρωσης

**Π2: Πρόταση**

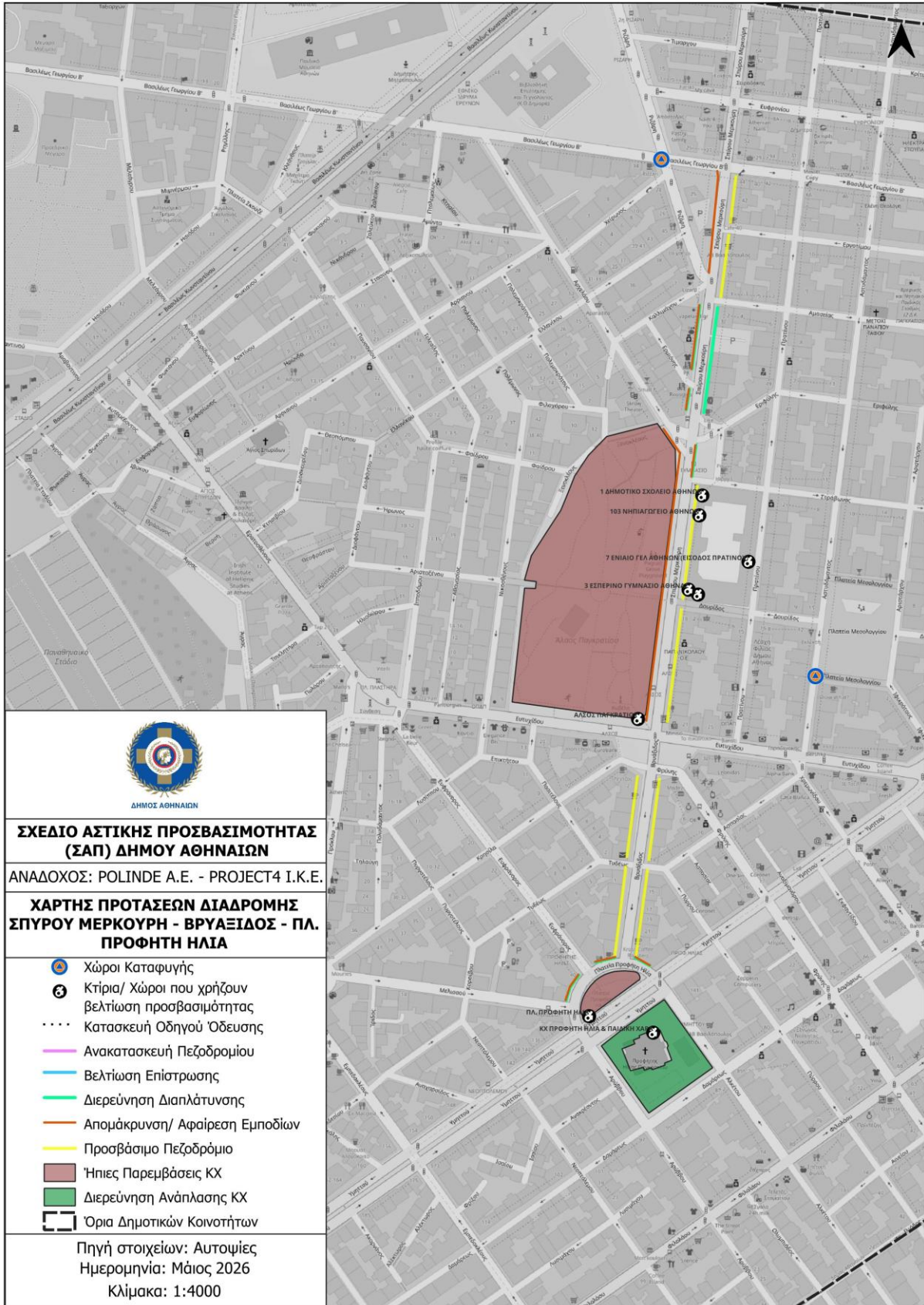
Προτεινόμενες Παρεμβάσεις Κοινόχρηστων Χώρων Διαδρομή Σπύρου Μερκούρη - Βρυάξιδος - Πλ. Προφήτη Ηλία			
A/A	Όνομα Κτιρίου	Διεύθυνση	Παρεμβάσεις
			Κατασκευή οδηγού όδευσης τυφλών (με διαφορετική υφή και χρώμα) εντός χώρου

**Πίνακας 89: Προτεινόμενες Παρεμβάσεις Δημοσίων Κτιρίων Διαδρομή Σπύρου Μερκούρη – Βρυάξιδος -Πλ. Προφήτη Ηλία**

Προτεινόμενες Παρεμβάσεις Δημοσίων Κτιρίων Διαδρομή Σπύρου Μερκούρη - Βρυάξιδος - Πλ. Προφήτη Ηλία			
A/A	Όνομα Κτιρίου	Διεύθυνση	Παρεμβάσεις
1	1 Δημοτικό Σχολείο Αθηνών	Σπ. Μερκούρη 20	Αναδιαμόρφωση ράμπας για ισόπεδη σύνδεση πεζοδρομίου – κτιρίου Τοποθέτηση εξοπλισμού ΑμεΑ (παγκάκια με υποδοχή, καλάθια)
2	103 Νηπιαγωγείο Αθηνών	Σπ. Μερκούρη 20	Αναδιαμόρφωση ράμπας για ισόπεδη σύνδεση πεζοδρομίου – κτιρίου Τοποθέτηση εξοπλισμού ΑμεΑ (παγκάκια με υποδοχή, καλάθια)
3	3 <sup>ο</sup> Εσπερινό Γυμνάσιο Αθήνας	Δούριδος 1	Αναδιαμόρφωση ράμπας για ισόπεδη σύνδεση πεζοδρομίου - κτιρίου Τοποθέτηση εξοπλισμού ΑμεΑ (παγκάκια με υποδοχή, καλάθια)
4	7 Ενιαίο ΓΕΛ Αθηνών	Δούριδος 1	Αναδιαμόρφωση ράμπας για ισόπεδη σύνδεση πεζοδρομίου - κτιρίου Τοποθέτηση εξοπλισμού ΑμεΑ (παγκάκια με υποδοχή, καλάθια)
5	7 Ενιαίο ΓΕΛ Αθηνών (Είσοδος Πρατίνου)	Πρατίνου 27	Διαμόρφωση ράμπας για ισόπεδη σύνδεση πεζοδρομίου - κτιρίου Τοποθέτηση εξοπλισμού ΑμεΑ (παγκάκια με υποδοχή, καλάθια)

**Π2: Πρόταση**

**Χάρτης 33: Οδοί Σπύρου Μερκούρη - Βρυάξιδος - Πλ. Προφήτη Ηλία - Προτεινόμενες παρεμβάσεις**



## 4.1.31 Οδοί Χατζηχρήστου - Βούρβαχη - Λ. Βουλιαγμένης

## Πίνακας 90: Προτεινόμενες Παρεμβάσεις Πεζοδρομίων – Διαδρομή Χατζηχρήστου - Βούρβαχη - Λ. Βουλιαγμένης

Προτεινόμενες Παρεμβάσεις Πεζοδρομίων Διαδρομή Χατζηχρήστου - Βούρβαχη - Λ. Βουλιαγμένης				
A/A	Οδός	Τμήμα (από – έως)	Πλευρά πεζοδρομίου	Σχόλια/Προτάσεις
1	Χατζηχρήστου	Φαλήρου έως Χατζηχρήστου 23	Δυτικά	Κατασκευή οδηγού όδευσης τυφλών (με διαφορετική υφή και χρώμα), Αναδιαμόρφωση διάβασης με κατάλληλη σήμανση
2	Χατζηχρήστου	Χατζηχρήστου 23 έως Πλατεία Τσώκρη	Δυτικά	Κατασκευή οδηγού όδευσης τυφλών (με διαφορετική υφή και χρώμα), Διαμόρφωση διάβασης με κατάλληλη σήμανση, Διαμόρφωση ράμπας εξυπηρέτησης με κατάλληλη σήμανση
3	Χατζηχρήστου	Πλατεία Τσώκρη έως Ανδρέα Συγγρού	Δυτικά	Κατασκευή οδηγού όδευσης τυφλών (με διαφορετική υφή και χρώμα), Αναδιαμόρφωση διάβασης με κατάλληλη σήμανση
4	Χατζηχρήστου	Φαλήρου έως Α. Συγγρού	Ανατολικά	Διερεύνηση Διαπλάτυνσης πεζοδρομίου (για ελεύθερη όδευση τουλάχιστον 1,5μ.), Αναδιαμόρφωση διάβασης με κατάλληλη σήμανση
5	Βούρβαχη	Συμβολή της οδού με την Λ. Βουλιαγμένης	Ανατολικά	Διερεύνηση Διαπλάτυνσης πεζοδρομίου (για ελεύθερη όδευση τουλάχιστον 2,05μ.), Διαμόρφωση διάβασης με κατάλληλη σήμανση
6	Βούρβαχη	Ανδρέα Συγγρού έως Καλλιρόης	Ανατολικά	Κατασκευή οδηγού όδευσης τυφλών (με διαφορετική υφή και χρώμα), Ήπια απομάκρυνση/ανατοποθέτηση εμποδίων (αστικού εξοπλισμού και φύτευσης), Διερεύνηση Διαπλάτυνσης πεζοδρομίου (για ελεύθερη όδευση τουλάχιστον 2,05μ.), Βελτίωση του δαπέδου/επίστρωσης του πεζοδρομίου, Παρεμβάσεις στο πλαίσιο φύτευσης (τοποθέτηση σχάρας), Αναδιαμόρφωση διάβασης με κατάλληλη σήμανση, Αναδιαμόρφωση ράμπας εξυπηρέτησης με κατάλληλη σήμανση
7	Βούρβαχη	Ανδρέα Συγγρού έως Καλλιρόης	Δυτικά	Κατασκευή οδηγού όδευσης τυφλών (με διαφορετική υφή και χρώμα), Ήπια απομάκρυνση/ανατοποθέτηση εμποδίων (αστικού εξοπλισμού και φύτευσης), Διερεύνηση Διαπλάτυνσης πεζοδρομίου (για ελεύθερη όδευση τουλάχιστον 2,05μ.), Βελτίωση του δαπέδου/επίστρωσης του πεζοδρομίου,

**Π2: Πρόταση**

Προτεινόμενες Παρεμβάσεις Πεζοδρομίων Διαδρομή Χατζηχρήστου - Βούρβαχη - Λ. Βουλιαγμένης				
A/A	Οδός	Τμήμα (από – έως)	Πλευρά πεζοδρομίου	Σχόλια/Προτάσεις
				Παρεμβάσεις στο πλαίσιο φύτευσης (τοποθέτηση σχάρας), Αναδιαμόρφωση διάβασης με κατάλληλη σήμανση, Αναδιαμόρφωση ράμπας εξυπηρέτησης με κατάλληλη σήμανση
8	Βούρβαχη	Καλλιρόης έως Διαμαντοπούλου	Ανατολικά	Κατασκευή οδηγού όδευσης τυφλών (με διαφορετική υφή και χρώμα), Ήπια απομάκρυνση/ανατοποθέτηση εμποδίων (αστικού εξοπλισμού και φύτευσης), Διερεύνηση Διαπλάτυνσης πεζοδρομίου (για ελεύθερη όδευση τουλάχιστον 1,5μ.), Παρεμβάσεις στο πλαίσιο φύτευσης (τοποθέτηση σχάρας), Αναδιαμόρφωση διάβασης με κατάλληλη σήμανση, Διαμόρφωση ράμπας εξυπηρέτησης με κατάλληλη σήμανση
9	Βούρβαχη	Καλλιρόης έως Κοκκίνη	Δυτικά	Κατασκευή οδηγού όδευσης τυφλών (με διαφορετική υφή και χρώμα), Ήπια απομάκρυνση/ανατοποθέτηση εμποδίων (αστικού εξοπλισμού και φύτευσης), Διερεύνηση Διαπλάτυνσης πεζοδρομίου (για ελεύθερη όδευση τουλάχιστον 1,5μ.), Βελτίωση του δαπέδου/επίστρωσης του πεζοδρομίου, Παρεμβάσεις στο πλαίσιο φύτευσης (τοποθέτηση σχάρας), Αναδιαμόρφωση διάβασης με κατάλληλη σήμανση, Διαμόρφωση ράμπας εξυπηρέτησης με κατάλληλη σήμανση
10	Βούρβαχη	Διαμαντοπούλου έως Τιμολέοντος	Ανατολικά	Κατασκευή οδηγού όδευσης τυφλών (με διαφορετική υφή και χρώμα), Διερεύνηση Διαπλάτυνσης πεζοδρομίου (για ελεύθερη όδευση τουλάχιστον 1,5μ.), Βελτίωση του δαπέδου/επίστρωσης του πεζοδρομίου, Διαμόρφωση διάβασης με κατάλληλη σήμανση, Αναδιαμόρφωση ράμπας εξυπηρέτησης με κατάλληλη σήμανση
11	Βούρβαχη	Κοκκίνη έως Τιμολέοντος	Δυτικά	Κατασκευή οδηγού όδευσης τυφλών (με διαφορετική υφή και χρώμα), Διερεύνηση Διαπλάτυνσης πεζοδρομίου (για ελεύθερη όδευση τουλάχιστον 1,5μ.), Βελτίωση του δαπέδου/επίστρωσης του πεζοδρομίου,

**Π2: Πρόταση**

Προτεινόμενες Παρεμβάσεις Πεζοδρομίων Διαδρομή Χατζηχρήστου - Βούρβαχη - Λ. Βουλιαγμένης				
A/A	Οδός	Τμήμα (από – έως)	Πλευρά πεζοδρομίου	Σχόλια/Προτάσεις
				Διαμόρφωση διάβασης με κατάλληλη σήμανση, Διαμόρφωση ράμπας εξυπηρέτησης με κατάλληλη σήμανση, Αναδιαμόρφωση διαχωριστικής νησίδας με κατάλληλη σήμανση
12	Λ. Βουλιαγμένης	Θεοφιλοπούλου έως Αγλαονίκης	Δυτικά	Διερεύνηση Διαπλάτυνσης πεζοδρομίου (για ελεύθερη όδευση τουλάχιστον 2,05μ.), Αναδιαμόρφωση διάβασης με κατάλληλη σήμανση, Αναδιαμόρφωση ράμπας εξυπηρέτησης με κατάλληλη σήμανση, Αναδιαμόρφωση διαχωριστικής νησίδας με κατάλληλη σήμανση
13	Λ. Βουλιαγμένης	Τιμολέοντος έως Ραζηκότζικα	Ανατολικά	Μεγάλης κλίμακας απομάκρυνση/ανατοποθέτηση εμποδίων (δομικών στοιχείων), Ήπια απομάκρυνση/ανατοποθέτηση εμποδίων (αστικού εξοπλισμού και φύτευσης), Διερεύνηση Διαπλάτυνσης πεζοδρομίου (για ελεύθερη όδευση τουλάχιστον 2,05μ.), Παρεμβάσεις στο πλαίσιο φύτευσης (τοποθέτηση σχάρας), Αναδιαμόρφωση διάβασης με κατάλληλη σήμανση
14	Λ. Βουλιαγμένης	Αγλαονίκης έως Ζεύξιδος	Δυτικά	Μεγάλης κλίμακας απομάκρυνση/ανατοποθέτηση εμποδίων (δομικών στοιχείων), Διερεύνηση Διαπλάτυνσης πεζοδρομίου (για ελεύθερη όδευση τουλάχιστον 2,05μ.), Διαμόρφωση διάβασης με κατάλληλη σήμανση, Αναδιαμόρφωση ράμπας εξυπηρέτησης με κατάλληλη σήμανση
15	Λ. Βουλιαγμένης	Ραζηκότζικα έως Ιόλης	Δυτικά	Κατασκευή οδηγού όδευσης τυφλών (με διαφορετική υφή και χρώμα), Μεγάλης κλίμακας απομάκρυνση/ανατοποθέτηση εμποδίων (δομικών στοιχείων), Διερεύνηση Διαπλάτυνσης πεζοδρομίου (για ελεύθερη όδευση τουλάχιστον 2,05μ.), Διαμόρφωση διάβασης με κατάλληλη σήμανση
16	Λ. Βουλιαγμένης	Ιόλης έως Μένωνος	Ανατολικά	Διαμόρφωση διάβασης με κατάλληλη σήμανση, Αναδιαμόρφωση ράμπας εξυπηρέτησης με κατάλληλη σήμανση
17	Λ. Βουλιαγμένης	Ζεύξιδος έως Λεξίλεω	Δυτικά	Μεγάλης κλίμακας απομάκρυνση/ανατοποθέτηση εμποδίων (δομικών στοιχείων),

**Π2: Πρόταση**

Προτεινόμενες Παρεμβάσεις Πεζοδρομίων Διαδρομή Χατζηχρήστου - Βούρβαχη - Λ. Βουλιαγμένης				
A/A	Οδός	Τμήμα (από – έως)	Πλευρά πεζοδρομίου	Σχόλια/Προτάσεις
				Διερεύνηση Διαπλάτυνσης πεζοδρομίου (για ελεύθερη όδευση τουλάχιστον 2,05μ.), Διαμόρφωση διάβασης με κατάλληλη σήμανση
18	Λ. Βουλιαγμένης	Μένωνος έως Αγκύλης	Ανατολικά	Κατασκευή οδηγού όδευσης τυφλών (με διαφορετική υφή και χρώμα), Διαμόρφωση διάβασης με κατάλληλη σήμανση, Αναδιαμόρφωση ράμπας εξυπηρέτησης με κατάλληλη σήμανση
19	Λ. Βουλιαγμένης	Λεξίλειω έως Μένωνος	Δυτικά	Διερεύνηση Διαπλάτυνσης πεζοδρομίου (για ελεύθερη όδευση τουλάχιστον 2,05μ.), Διαμόρφωση διάβασης με κατάλληλη σήμανση, Διαμόρφωση ράμπας εξυπηρέτησης με κατάλληλη σήμανση
20	Λ. Βουλιαγμένης	Μένωνος έως Αγκύλης	Δυτικά	Μεγάλης κλίμακας απομάκρυνση/ανατοποθέτηση εμποδίων (δομικών στοιχείων), Διερεύνηση Διαπλάτυνσης πεζοδρομίου (για ελεύθερη όδευση τουλάχιστον 2,05μ.), Αναδιαμόρφωση διάβασης με κατάλληλη σήμανση

**Πίνακας 91: Προτεινόμενες Παρεμβάσεις Κοινόχρηστων Χώρων Διαδρομή Χατζηχρήστου - Βούρβαχη - Λ. Βουλιαγμένης**

Προτεινόμενες Παρεμβάσεις Κοινόχρηστων Χώρων Διαδρομή Χατζηχρήστου - Βούρβαχη - Λ. Βουλιαγμένης			
A/A	Όνομα Κτιρίου	Διεύθυνση	Παρεμβάσεις
1	Πλ. Γρηγορίου Λαμπράκη	Βουλιαγμένης, Αγκύλης, Πυθέου, Ζευξίδος	Διερεύνηση ανάπλασης του χώρου με χαρακτηριστικά προσβασιμότητας Επί μέρους παρεμβάσεις: Κατασκευή οδηγού όδευσης εντός και έως τον χώρο Τοποθέτηση εξοπλισμού ΑμεΑ (παγκάκια με υποδοχή, καλάθια) Δημιουργία κοινόχρηστου χώρου υγιεινής (WC) εξυπηρέτησης ΑμεΑ Δημιουργία μακέτας χώρου αφής (Braille) Τοποθέτηση δημόσιων χώρων ύδρευσης (βρύσες χαμηλού ύψους) Βελτίωση του δαπέδου
2	214 Αθλητικό Κέντρο	Αγκύλης 28	Διαμόρφωση προσβάσιμης παιδικής χαράς (με όργανα συμπερίληψης) Τοποθέτηση εξοπλισμού ΑμεΑ (παγκάκια με υποδοχή, καλάθια) Κατασκευή οδηγού όδευσης τυφλών (με διαφορετική υφή και χρώμα) εντός χώρου Δημιουργία κοινόχρηστου χώρου υγιεινής (WC) εξυπηρέτησης ΑμεΑ Δημιουργία μακέτας χώρου αφής (Braille) Δημιουργία ηχητικής υπηρεσίας ενημέρωσης Τοποθέτηση δημόσιων χώρων ύδρευσης (βρύσες χαμηλού ύψους)
3	214 Αθλητικό Κέντρο - Λόφος Λαμπράκη	Είσοδος από οδούς Βουλιαγμένης και Αγκύλης	Διαμόρφωση ράμπας για ισόπεδη σύνδεση πεζοδρομίου – ΚΧ Αναδιαμόρφωση προσβάσιμης όδευσης στη θύρα εισόδου (>0.90μ.) Απομάκρυνση/ανατοποθέτηση εμποδίων εκτός του κτιρίου Τοποθέτηση εξοπλισμού ΑμεΑ (παγκάκια με υποδοχή, καλάθια) Τοποθέτηση επιγραφών καθοδήγησης (προς προσβάσιμες εισόδους) Κατασκευή οδηγού όδευσης έως την είσοδο

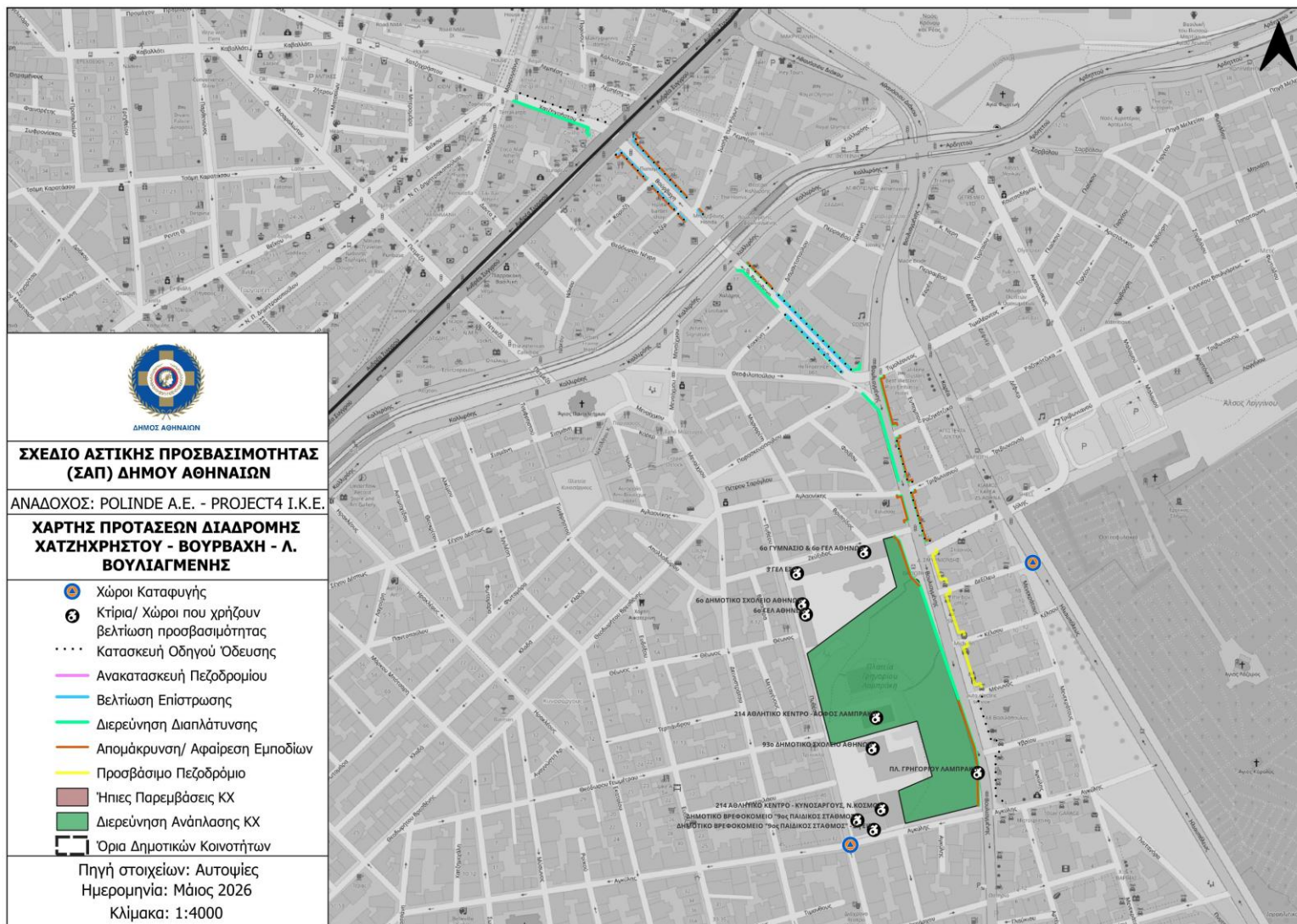
**Πίνακας 92: Προτεινόμενες Παρεμβάσεις Δημοσίων Κτιρίων Διαδρομής Χατζηχρήστου – Βούρβαχη – Λ. Βουλιαγμένης**

Προτεινόμενες Παρεμβάσεις Δημοσίων Κτιρίων Διαδρομή Χατζηχρήστου - Βούρβαχη – Λ. Βουλιαγμένης			
A/A	Όνομα Κτιρίου	Διεύθυνση	Παρεμβάσεις
1	Δημοτικό Βρεφοκομείο «9 <sup>ος</sup> παιδικός σταθμός»	Πυθέου 42	Διαμόρφωση ράμπας για ισόπεδη σύνδεση πεζοδρομίου – κτιρίου Αναδιαμόρφωση προσβάσιμης όδευσης στη θύρα εισόδου (>0.90μ.)

**Π2: Πρόταση**

Προτεινόμενες Παρεμβάσεις Δημοσίων Κτιρίων Διαδρομή Χατζηχρήστου - Βούρβαχη – Λ. Βουλιαγμένης			
A/A	Όνομα Κτιρίου	Διεύθυνση	Παρεμβάσεις
			Τοποθέτηση εξοπλισμού ΑμεΑ (παγκάκια με υποδοχή, καλάθια) Τοποθέτηση επιγραφών καθοδήγησης (προς προσβάσιμες εισόδους) Κατασκευή οδηγού όδευσης έως την είσοδο
2	Δημοτικό Βρεφοκομείο «9 <sup>ος</sup> παιδικός σταθμός» (Είσοδος Αγκύλης)	Αγκύλης 33	Διαμόρφωση ράμπας για ισόπεδη σύνδεση πεζοδρομίου – κτιρίου Αναδιαμόρφωση προσβάσιμης όδευσης στη θύρα εισόδου (>0.90μ.) Τοποθέτηση επιγραφών καθοδήγησης (προς προσβάσιμες εισόδους) Κατασκευή οδηγού όδευσης έως την είσοδο Τοποθέτηση εξοπλισμού ΑμεΑ (παγκάκια με υποδοχή, καλάθια)
3	93 <sup>ο</sup> Δημοτικό Σχολείο Αθηνών «Γρηγόρης Λαμπράκης»	Πυθέου 42	Τοποθέτηση επιγραφών καθοδήγησης (προς προσβάσιμες εισόδους) Αναδιαμόρφωση ράμπας για ισόπεδη σύνδεση πεζοδρομίου – κτιρίου Αναδιαμόρφωση προσβάσιμης όδευσης στη θύρα εισόδου (>0.90μ.) Κατασκευή οδηγού όδευσης έως την είσοδο Τοποθέτηση εξοπλισμού ΑμεΑ (παγκάκια με υποδοχή, καλάθια)
4	3 <sup>ο</sup> Γενικό Λύκειο	Πυθέου 14	Τοποθέτηση επιγραφών καθοδήγησης (προς προσβάσιμες εισόδους) Κατασκευή οδηγού όδευσης έως την είσοδο Τοποθέτηση εξοπλισμού ΑμεΑ (παγκάκια με υποδοχή, καλάθια)
5	6 Γυμνάσιο Αθηνών & 6 <sup>ο</sup> Γενικό Λύκειο	Ζεύξιδος 1	Διαμόρφωση ράμπας για ισόπεδη σύνδεση πεζοδρομίου – κτιρίου Τοποθέτηση επιγραφών καθοδήγησης (προς προσβάσιμες εισόδους) Αναδιαμόρφωση ράμπας για ισόπεδη σύνδεση πεζοδρομίου – κτιρίου Κατασκευή οδηγού όδευσης έως την είσοδο Τοποθέτηση εξοπλισμού ΑμεΑ (παγκάκια με υποδοχή, καλάθια)

**Χάρτης 34: Οδοί Χατζηχρήστου - Βούρβαχη - Λ. Βουλιαγμένης – Προτεινόμενες παρεμβάσεις**



## 5 Προτεινόμενα στοιχεία αστικού εξοπλισμού, μηχανισμών και ειδικών κατασκευών για την εξασφάλιση της προσβασιμότητας

Στον ακόλουθο Πίνακα αναφέρονται και περιγράφονται συνοπτικά ενδεικτικά στοιχεία εξοπλισμού τα οποία θα βοηθήσουν ουσιαστικά στην επιτυχή εφαρμογή των παρεμβάσεων του Σ.Α.Π. με απώτερο στόχο την ουσιαστική αναβάθμιση της προσβασιμότητας.

**Πίνακας 93: Ενδεικτικά προτεινόμενα στοιχεία αστικού εξοπλισμού, μηχανισμών και ειδικών κατασκευών για την εξασφάλιση της προσβασιμότητας**

Τύπος εξοπλισμού	Σύντομη περιγραφή	Ενδεικτικές εικόνες
Οδηγός όδευσης τυφλών	Πρόκειται για τη λωρίδα της ελεύθερης ζώνης όδευσης πεζών, διαφορετικής υφής και χρώματος από το δάπεδό της, που αποβλέπει στην καθοδήγηση και ασφαλή διακίνηση των ατόμων με προβλήματα στην όραση. Κατασκευάζεται σε απόσταση 0.50μ κατ' ελάχιστον από την ρυμοτομική γραμμή.	
Οδηγός όδευσης τυφλών σε πεζόδρομο	Αναφορικά με τις προδιαγραφές ισχύει ό,τι ισχύει και για τα πεζοδρόμια. Τα τελευταία χρόνια συναντώνται σε πεζοδρόμους και της Ελλάδας.	
Ράμπα ΑμεΑ στο πεζοδρόμιο	Κατασκευάζονται συνήθως στα άκρα των πεζοδρομίων ή σε σημεία που διευκολύνουν τις μετακινήσεις ΑμεΑ με αμαξίδιο επί των πεζοδρομίων.	

Π2: Πρόταση

Τύπος εξοπλισμού	Σύντομη περιγραφή	Ενδεικτικές εικόνες
Πλαίσιο φύτευσης	<p>Τοποθετείται σε περιπτώσεις όπου ένα δέντρο ή θάμνος βρίσκεται εντός του ελεύθερου πλάτους όδευσης. Μπορεί να είναι σχάρα ή σοβατεπί ώστε να αποτρέπεται η πρόσβαση στο χώμα.</p>	
Διαπλάτυνση πεζοδρομίου	<p>Προεκτάσεις τοπικές ή καθ' όλο το μήκος του πεζοδρομίου, με γνώμονα την εξασφάλιση του ευρύτερου δυνατού χώρου για την πεζή μετακίνηση και την εξασφάλιση της ζώνης ελεύθερης όδευσης πεζών.</p>	
Κολωνάκια για την αντιμετώπιση της παράνομης στάθμευσης, αλλά και τη δημιουργία διαδρόμου αποκλειστικά για πεζούς	<p>Τοποθετούνται στην άκρη των πεζοδρομίων για την αποφυγή της παράνομης στάθμευσης επί των πεζοδρομίων. Ελαστικά κολωνάκια μπορούν να τοποθετηθούν και επί του οδοστρώματος για τη δημιουργία διαδρόμου για τους πεζούς χωρίς την κατασκευή πεζοδρομίου.</p>	
Ράμπα ΑμεΑ σε κτίριο ή δημόσιο χώρο	<p>Κατασκευή ή τοποθέτηση ράμπας για τη διευκόλυνση της εισόδου-εξόδου αμαξιδίων σε δημόσιους χώρους και κτίρια σε περίπτωση που η σύνδεση του πεζοδρομίου με την είσοδο είναι ανισόπεδη.</p>	

Π2: Πρόταση

Τύπος εξοπλισμού	Σύντομη περιγραφή	Ενδεικτικές εικόνες
<p>Αναβατήριο – Ανελκυστήρας ΑμεΑ</p>	<p>Ειδικά διαμορφωμένος ανελκυστήρας ώστε να εξυπηρετεί ΑμεΑ για κάλυψη υψομετρικής διαφοράς πχ σε κτίρια ή πεζοδρόμια που έχουν σκαλιά ή σε δρόμους με μεγάλη κλίση ή σε υποδομές κοινόχρηστων χώρων.</p>	
<p>Διάβαση πεζών (απλή)</p>	<p>Οι διαβάσεις πέρα από σωστή και εμφανή διαγράμμιση θα πρέπει να συνοδεύονται και με την κατάλληλη κατακόρυφη σήμανση (Π-21), καθώς επίσης και ράμπες εξυπηρέτησης πεζών και αμαξιδίων στα πεζοδρόμια.</p>	
<p>Υπερυψωμένη διάβαση</p>	<p>Υπερυψωμένες λωρίδες στο οδόστρωμα, από κράσπεδο σε κράσπεδο, τραπεζοειδούς τύπου, οι οποίες χρησιμοποιούνται σαν υπερυψωμένες διαβάσεις πεζών και αποτρέπουν τη στάθμευση επί αυτών.</p>	
<p>Έξυπνη διάβαση</p>	<p>Ανιχνεύουν τους πεζούς τη στιγμή που πρόκειται να διασχίσουν τον δρόμο μέσα από ένα έξυπνο σύστημα αισθητήρων, οι οποίοι στέλνουν σήμα και ενεργοποιούν αυτόματα τα LED panels που είναι ενσωματωμένα στην ασφαλτο.</p>	

Π2: Πρόταση

Τύπος εξοπλισμού	Σύντομη περιγραφή	Ενδεικτικές εικόνες
<p>Ασφαλές δάπεδο σε παιδική χαρά</p>	<p>Βάσει της εθνικής νομοθεσίας οι παιδικές χαρές θα πρέπει να διαθέτουν ειδικό αντικραδασμικό δάπεδο για την ασφαλή μετακίνηση και την αποφυγή ατυχημάτων των παιδιών.</p>	
<p>Απλή κατακόρυφη σήμανση</p>	<p>Σήμανση με τη χρήση πινακίδων ΚΟΚ (ρυθμιστικές, κινδύνου, πληροφοριακές) που αφορούν το σύνολο των μετακινούμενων (όπως όρια ταχύτητας, περιοχές ήπιας κυκλοφορίας, απαγόρευση στάθμευσης κλπ.)</p>	
<p>Αναλάμπουσα σήμανση</p>	<p>Σε περιπτώσεις που παρατηρείται έντονη διέλευση πεζών ή/και παρατηρούνται συχνά ατυχήματα με πεζούς προτείνεται η τοποθέτηση σχετικής αναλάμπουσας σήμανσης.</p>	





**Π2: Πρόταση**

Τύπος εξοπλισμού	Σύντομη περιγραφή	Ενδεικτικές εικόνες
<p>Ειδική σήμανση ενημερωτική με ενσωμάτωση πληροφόρησης για ΑΜΕΑ (σε δημόσιο κοινόχρηστο χώρο)</p>	<p>Σήμανση με σκοπό την πληροφόρηση χρηστών για την προσβασιμότητα ενός χώρου/ πάρκου/ πλατείας με συμπληρωματικά στοιχεία για κάθε κατηγορία μειωμένης κινητικότητας. Απαιτείται να είναι σε ύψος κάτω του 1,40μ. και να παρέχει πληροφόρηση σχετική με την προσβασιμότητα ή μη του χώρου για άτομα με κινητική και οπτική αναπηρία.</p>	 
<p>Επιγραφή για προσδιορισμό - καθοδήγηση προσβάσιμης εισόδου σε κινητικά και οπτικά ανάπηρους (σε κτίριο)</p>	<p>Εξοπλισμός για την καθοδήγηση προσβάσιμης εισόδου σε κινητικά και οπτικά ανάπηρους</p>	 

Π2: Πρόταση

Τύπος εξοπλισμού	Σύντομη περιγραφή	Ενδεικτικές εικόνες
Χειρολισθήρες	<p>Βοηθούν σημαντικά την ασφαλής πρόσβαση σε κτίρια ή πεζόδρομους με έντονη κλίση για τα άτομα με αναπηρία, για τους ηλικιωμένους και εν γένει για τα άτομα με κινητικά προβλήματα . Πρέπει:</p> <ul style="list-style-type: none"> <li>i) Να μην έχουν αιχμηρές άκρες.</li> <li>ii) Να έχουν συνεχώς ομαλή ροή χωρίς να παρουσιάζουν σημεία εμπλοκής.</li> <li>iii) Να κάνουν οπτική αντίθεση με το περιβάλλον για να διευκολύνουν τα άτομα με ασθενή όραση.</li> </ul>	
Νέος φωτεινός σηματοδότης με ηχητική διάταξη ΑμεΑ	<p>Φωτεινός σηματοδότης ο οποίος εκπέμπει φωτεινό και ηχητικό σήμα ταυτόχρονα, βελτιώνοντας την διέλευση των ΑμεΑ και ειδικότερα τα άτομα με οπτική αναπηρία, σε διαβάσεις κλπ.</p>	
Ηχητική διάταξη ΑμεΑ σε υφιστάμενο ΦΣ	<p>Αναβάθμιση υφιστάμενων φωτεινών σηματοδοτών με την χρήση ηχητικής διάταξης ΑμεΑ έτσι ώστε να έχει την ικανότητα ο φωτεινός σηματοδότης να ενημερώνει μέσω οπτικών και ηχητικών σημάτων.</p>	

**Π2: Πρόταση**

Τύπος εξοπλισμού	Σύντομη περιγραφή	Ενδεικτικές εικόνες
<p>Υπόγειος κάδος απορριμμάτων (αντικατάσταση υφιστάμενων σε περιπτώσεις που εμποδίζουν)</p>	<p>Βυθιζόμενοι κάδοι οι οποίοι μπορούν να συνεισφέρουν στην εξοικονόμηση κοινόχρηστου χώρου και στην βελτίωση της προσπελασιμότητας και βαδισιμότητας, καθώς εξοικονομούν πολύτιμο δημόσιο χώρο.</p>	
<p>Παγκάκι σε Δημόσιο Χώρο με ειδική υποδοχή για ΑμεΑ</p>	<p>Ειδικά διαμορφωμένο παγκάκι που επιτρέπει την υποδοχή ΑμεΑ.</p>	
<p>Τουαλέτα ΑμεΑ εντός Κοινόχρηστου Χώρου</p>	<p>Οι απαιτούμενες διαστάσεις ενός κοινόχρηστου χώρου υγιεινής που εξυπηρετεί άτομα με αναπηρία (ΑμεΑ), είναι 2,15x2,15μ. Ο δε σχεδιασμός των ειδών υγιεινής και ο όλος εξοπλισμός του W.C.. Θα πρέπει σε κάθε περίπτωση να διασφαλίζουν την πρόσβαση, σύμφωνα με τις οδηγίες και τους κανονισμούς που ισχύουν σε εθνικό επίπεδο.</p>	
<p>Δημόσια βρύση με πρόσθετο εξοπλισμό ΑμεΑ</p>	<p>Δημόσια βρύση που είναι ειδικά σχεδιασμένη (χαμηλότερο ύψος από τις κανονικές βρύσες) για να καλύπτει τις ανάγκες των ατόμων με κινητικές δυσκολίες, των παιδιών, αλλά και των σκύλων οδηγών τυφλών.</p>	

## **6 Χρονοδιάγραμμα και προγραμματισμός υλοποίησης των οριζόμενων από το Σ.Α.Π. απαιτούμενων διαμορφώσεων και κατασκευών**

### **6.1 Γενική προσέγγιση προγραμματισμού**

Ο προγραμματισμός υλοποίησης των απαιτούμενων διαμορφώσεων και κατασκευών του Σχεδίου Αστικής Προσβασιμότητας (ΣΑΠ) του Δήμου Αθηναίων βασίζεται σε μια ιεραρχημένη και ρεαλιστική προσέγγιση, η οποία λαμβάνει υπόψη τον βαθμό αναγκαιότητας των παρεμβάσεων, τη χωρική τους κατανομή, τη διαθεσιμότητα πόρων και τις τεχνικές και διοικητικές απαιτήσεις υλοποίησης. Στόχος είναι η σταδιακή, αλλά συνεπής, αναβάθμιση του αστικού περιβάλλοντος, με τρόπο που να διασφαλίζει τη λειτουργική συνέχεια των προσβάσιμων διαδρομών και τη μεγιστοποίηση του κοινωνικού οφέλους. Για την υλοποίηση των παρεμβάσεων θα πρέπει να ακολουθηθεί μια σειρά από ενέργειες, όπως είναι οι οριστικές μελέτες και οι μελέτες εφαρμογής.

Ο χρονικός προγραμματισμός διαρθρώνεται σε διακριτές φάσεις, οι οποίες αντιστοιχούν σε επίπεδα προτεραιότητας και ωριμότητας των παρεμβάσεων, διασφαλίζοντας την ορθολογική κατανομή των διαθέσιμων πόρων και την αποδοτική υλοποίηση του σχεδίου.

### **6.2 Φάσεις υλοποίησης**

Στο παρόν Κεφάλαιο γίνεται ο προγραμματισμός της υλοποίησης των απαιτούμενων διαμορφώσεων και κατασκευών σε ορίζοντα διετίας. Τα κριτήρια που αξιοποιούνται για την χρονική προτεραιοποίηση των παρεμβάσεων περιλαμβάνουν:

- Την ιεραρχία των οδών που περιλαμβάνονται στις προσβάσιμες διαδρομές.
- Τον εκτιμώμενο πληθυσμό εξυπηρέτησης των προτεινόμενων παρεμβάσεων.
- Την εκτίμηση για τον βαθμό εφικτότητας εναρμόνισης με τις ισχύουσες προδιαγραφές προσβασιμότητας κάθε κατηγορίας παρέμβασης.
- Την εκτίμηση για το κόστος εκπόνησης των αναγκαίων μελετών και υλοποίησης των παρεμβάσεων.
- Το τεχνικό πρόγραμμα του Δήμου

**Π2: Πρόταση**

Ο παρακάτω πίνακας αποτυπώνει την προσέγγιση υλοποίησης των παρεμβάσεων του Σχεδίου Αστικής Προσβασιμότητας του Δήμου Αθηναίων, με σαφή διαχωρισμό σε άμεσες, βραχυπρόθεσμες και μεσοπρόθεσμες δράσεις.

- Κατά το 1<sup>ο</sup> έτος δίνεται προτεραιότητα στην ολοκλήρωση ήδη προγραμματισμένων ή εν εξελίξει έργων αναπλάσεων, με στόχο την αξιοποίηση της υφιστάμενης διοικητικής και χρηματοδοτικής ωριμότητας, ώστε να επιτευχθούν γρήγορα απτά αποτελέσματα χωρίς καθυστερήσεις αδειοδοτήσεων ή μελετητικών διαδικασιών.
- Κατά το 2<sup>ο</sup> έτος εφαρμογής προβλέπεται η επέκταση των παρεμβάσεων σε δευτερεύοντες άξονες και περιοχές συμπληρωματικής εξυπηρέτησης, ώστε να επιτευχθεί η διασύνδεση των επιμέρους τμημάτων του δικτύου και η ευρύτερη κάλυψη του αστικού ιστού. Η φάση αυτή λειτουργεί συμπληρωματικά προς την πρώτη και ενισχύει τη συνοχή και συνέχεια των διαδρομών προσβασιμότητας.

Συνολικά, το χρονοδιάγραμμα του ΣΑΠ Δήμου Αθηναίων λειτουργεί με τη λογική της σταδιακής κάλυψης: από ώριμα έργα και κρίσιμους άξονες υψηλής προτεραιότητας προς μια πιο εκτεταμένη και ολιστική αναβάθμιση, με στόχο τη συνεκτικότητα του δικτύου πεζής μετακίνησης και τη βελτίωση της καθημερινής λειτουργικότητας της πόλης.

Ο παρακάτω πίνακας αποτυπώνει τη βασική δομή του χρονοπρογραμματισμού υλοποίησης των παρεμβάσεων του ΣΑΠ του Δήμου Αθηναίων.

**Πίνακας 94: Χρονοδιάγραμμα ΣΑΠ Δήμου Αθηναίων**

<b>Χρονοδιάγραμμα ΣΑΠ Δήμου Αθηναίων</b>	
<b>1ο έτος παρεμβάσεων</b>	Υλοποίηση προγραμματισμένων έργων αναπλάσεων ή έργων που βρίσκονται ήδη σε εξέλιξη και στο τεχνικό πρόγραμμα του Δήμου
<b>2ο έτος παρεμβάσεων</b>	Βελτίωση προσβασιμότητας των πεζοδρομίων κατά μήκος των οδών που ανήκουν στο βασικό οδικό δίκτυο
	Βελτίωση προσβασιμότητας των πεζοδρομίων περιμετρικά των σχολικών μονάδων
	Βελτίωση προσβασιμότητας των πεζοδρομίων στο λοιπό οδικό δίκτυο
	Βελτίωση προσβασιμότητας σε λοιπά δημόσια κτίρια και κοινόχρηστους χώρους

### 6.3 Κριτήρια ιεράρχησης παρεμβάσεων

Η ιεράρχηση των παρεμβάσεων αποτελεί κρίσιμο στοιχείο του προγραμματισμού, καθώς διασφαλίζει ότι οι διαθέσιμοι πόροι κατευθύνονται σε δράσεις με τη μεγαλύτερη δυνατή κοινωνική και λειτουργική απόδοση. Ο καθορισμός της προτεραιότητας των παρεμβάσεων βασίζεται σε συνδυασμό τεχνικών και κοινωνικών κριτηρίων.

Ιδιαίτερη βαρύτητα δίνεται στη σύνδεση βασικών πόλων έλξης μετακινήσεων, όπως διοικητικά κτίρια, δομές υγείας, εκπαιδευτικά ιδρύματα και σταθμοί μέσων μαζικής μεταφοράς. Παράλληλα, λαμβάνεται υπόψη η υφιστάμενη κατάσταση προσβασιμότητας, η ένταση χρήσης του δημόσιου χώρου, καθώς και η ανάγκη εξυπηρέτησης ευάλωτων ομάδων πληθυσμού.

Σημαντικό ρόλο διαδραματίζει επίσης η υφιστάμενη κατάσταση προσβασιμότητας, με προτεραιότητα σε περιοχές όπου εντοπίζονται σοβαρές ελλείψεις ή επικινδυνότητες. Παράλληλα, συνεκτιμάται η δυνατότητα άμεσης υλοποίησης (ωριμότητα μελετών, ύπαρξη χρηματοδότησης), ώστε να αποφεύγονται καθυστερήσεις.

Η εφαρμογή των ανωτέρω κριτηρίων οδηγεί σε μια τεκμηριωμένη κατάταξη των παρεμβάσεων, η οποία αποτελεί τη βάση για τη διαμόρφωση του χρονοδιαγράμματος.

### 6.4 Συντονισμός με λοιπά έργα και προγράμματα

Ο προγραμματισμός των παρεμβάσεων του ΣΑΠ δεν πραγματοποιείται απομονωμένα, αλλά εντάσσεται στο ευρύτερο πλαίσιο σχεδιασμού και υλοποίησης έργων του Δήμου Αθηναίων. Ο συντονισμός με άλλα έργα υποδομών και αστικής ανάπλασης αποτελεί βασική προϋπόθεση για την αποδοτική αξιοποίηση των πόρων και την αποφυγή επικαλύψεων.

Συγκεκριμένα, επιδιώκεται η ενσωμάτωση των παρεμβάσεων προσβασιμότητας σε έργα που αφορούν αναπλάσεις οδών, βελτιώσεις δημόσιων χώρων ή έργα βιώσιμης κινητικότητας. Με τον τρόπο αυτό επιτυγχάνεται οικονομία κλίμακας, περιορίζονται οι επαναλαμβανόμενες εργασίες και μειώνεται η όχληση προς τους πολίτες.

Παράλληλα, απαιτείται συντονισμός με οργανισμούς κοινής ωφέλειας (ύδρευση, αποχέτευση, ενέργεια, τηλεπικοινωνίες), προκειμένου να αποφεύγονται συγκρούσεις με υπόγεια δίκτυα και να διασφαλίζεται η ομαλή εξέλιξη των έργων.

### **6.5 Παρακολούθηση χρονοδιαγράμματος και προσαρμογή**

Η αποτελεσματική εφαρμογή του χρονοδιαγράμματος προϋποθέτει τη συνεχή παρακολούθηση της προόδου των έργων και την αξιολόγηση της τήρησης των επιμέρους προθεσμιών. Στο πλαίσιο αυτό, αξιοποιούνται τα εργαλεία παρακολούθησης που προβλέπονται στο ΣΑΠ, όπως δείκτες προόδου, περιοδικές αναφορές και ψηφιακά συστήματα καταγραφής δεδομένων.

Η ανάλυση των δεδομένων επιτρέπει τον εντοπισμό καθυστερήσεων, τεχνικών προβλημάτων ή διοικητικών εμποδίων, τα οποία ενδέχεται να επηρεάσουν την πορεία υλοποίησης. Σε τέτοιες περιπτώσεις, ενεργοποιούνται μηχανισμοί διορθωτικής παρέμβασης, όπως η αναπροσαρμογή του χρονοδιαγράμματος, η ανακατανομή πόρων ή η επιτάχυνση διαδικασιών.

Ο προγραμματισμός διατηρεί ευελιξία, ώστε να μπορεί να προσαρμόζεται σε μεταβαλλόμενες συνθήκες, όπως αλλαγές στη χρηματοδότηση, νέες προτεραιότητες ή απρόβλεπτες τεχνικές δυσκολίες.

### **6.6 Συμπεράσματα**

Το προτεινόμενο χρονοδιάγραμμα και ο προγραμματισμός υλοποίησης διαμορφώνουν ένα συνεκτικό και ρεαλιστικό πλαίσιο εφαρμογής του ΣΑΠ, το οποίο επιτρέπει τη σταδιακή, αλλά ουσιαστική, βελτίωση της προσβασιμότητας στον Δήμο Αθηναίων. Μέσω της ιεράρχησης των παρεμβάσεων, του συντονισμού με λοιπά έργα και της συνεχούς παρακολούθησης, διασφαλίζεται η αποτελεσματική αξιοποίηση των πόρων και η επίτευξη των στόχων του σχεδίου.

Παράλληλα, η ενσωμάτωση μηχανισμών παρακολούθησης και ανατροφοδότησης επιτρέπει τη συνεχή αξιολόγηση και βελτίωση του σχεδίου. Ως εκ τούτου, το χρονοδιάγραμμα δεν αποτελεί στατικό εργαλείο, αλλά δυναμικό μηχανισμό διαχείρισης, ο οποίος συμβάλλει ουσιαστικά στην επίτευξη του στόχου για μια προσβάσιμη και συμπεριληπτική πόλη.

## 7 Παρακολούθηση υλοποίησης του Σ.Α.Π.

### 7.1 Αντικείμενο και Στόχοι

Η παρακολούθηση της υλοποίησης του Σχεδίου Αστικής Προσβασιμότητας (ΣΑΠ) αποτελεί κρίσιμη συνιστώσα για τη διασφάλιση της αποτελεσματικότητας και της λειτουργικότητας των προβλεπόμενων παρεμβάσεων. Στο πλαίσιο αυτό, επιδιώκεται η συστηματική αποτύπωση της προόδου των έργων, η αξιολόγηση του βαθμού επίτευξης των στόχων του σχεδίου και η διασφάλιση της συμμόρφωσης με τις ισχύουσες τεχνικές προδιαγραφές και κανονιστικές απαιτήσεις. Παράλληλα, η διαδικασία παρακολούθησης επιτρέπει τον έγκαιρο εντοπισμό αποκλίσεων από τον αρχικό σχεδιασμό και τη λήψη των αναγκαίων διορθωτικών ενεργειών, συμβάλλοντας στην ορθολογική διαχείριση των διαθέσιμων πόρων.

Ειδικότερα, η διαδικασία παρακολούθησης αποσκοπεί:

- Στον συστηματικό έλεγχο της προόδου υλοποίησης των έργων και δράσεων.
- Στην αξιολόγηση της αποτελεσματικότητας των παρεμβάσεων ως προς τη βελτίωση της καθολικής προσβασιμότητας.
- Στον έγκαιρο εντοπισμό αποκλίσεων από τον αρχικό προγραμματισμό.
- Στη λήψη διορθωτικών μέτρων και την προσαρμογή του σχεδιασμού όπου απαιτείται.
- Στη διασφάλιση συμμόρφωσης με την ισχύουσα εθνική και ευρωπαϊκή νομοθεσία και τα σχετικά τεχνικά πρότυπα.

### 7.2 Μεθοδολογία Συλλογής και Διαχείρισης Δεδομένων

Η συλλογή δεδομένων για την παρακολούθηση της υλοποίησης βασίζεται σε συνδυασμό μεθόδων, ώστε να εξασφαλίζεται η αξιοπιστία και η πληρότητα της πληροφορίας:

- **Επιτόπιοι έλεγχοι και αυτοψίες** σε τακτά χρονικά διαστήματα από αρμόδιες τεχνικές υπηρεσίες.
- **Χρήση Γεωγραφικών Συστημάτων Πληροφοριών (GIS)** για τη χαρτογράφηση και καταγραφή των παρεμβάσεων.
- **Ψηφιακές πλατφόρμες αναφορών πολιτών**, μέσω των οποίων καταγράφονται προβλήματα προσβασιμότητας σε πραγματικό χρόνο.
- **Φωτογραφική και τεχνική τεκμηρίωση** πριν και μετά την υλοποίηση έργων.

- **Συνεργασία με συλλογικούς φορείς**, ιδίως εκπροσώπους ατόμων με αναπηρία, για την αποτύπωση της εμπειρίας χρήστη.

Όλα τα δεδομένα καταχωρούνται σε κεντρική βάση δεδομένων και υπόκεινται σε τακτική επεξεργασία και ανάλυση.

### 7.3 Διαδικασία Αξιολόγησης

Η αξιολόγηση της υλοποίησης του ΣΑΠ πραγματοποιείται σε τακτά χρονικά διαστήματα και περιλαμβάνει τη συγκριτική ανάλυση μεταξύ προγραμματισμένων και υλοποιημένων δράσεων. Εξετάζεται ο βαθμός τήρησης των χρονοδιαγραμμάτων, η ποιότητα κατασκευής και η συμμόρφωση με τις προβλεπόμενες προδιαγραφές προσβασιμότητας. Παράλληλα, αξιολογείται η πραγματική λειτουργικότητα των παρεμβάσεων στο αστικό περιβάλλον, με έμφαση στην ασφάλεια, την άνεση και την αυτονομία μετακίνησης των χρηστών.

Η ενσωμάτωση της ανατροφοδότησης από τους πολίτες και τους εμπλεκόμενους φορείς αποτελεί βασικό στοιχείο της διαδικασίας αξιολόγησης, καθώς επιτρέπει την ανάδειξη ζητημάτων που ενδέχεται να μην είναι εμφανή κατά τον τεχνικό έλεγχο. Με τον τρόπο αυτό διαμορφώνεται μια πιο ολοκληρωμένη εικόνα της αποτελεσματικότητας του σχεδίου.

Η αξιολόγηση της υλοποίησης πραγματοποιείται σε προκαθορισμένα χρονικά διαστήματα και περιλαμβάνει:

- Σύγκριση της πραγματικής προόδου με το εγκεκριμένο χρονοδιάγραμμα και τους στόχους.
- Έλεγχο ποιότητας των κατασκευών και βαθμού συμμόρφωσης με τις τεχνικές προδιαγραφές.
- Αξιολόγηση της λειτουργικότητας των παρεμβάσεων υπό πραγματικές συνθήκες χρήσης.
- Ανάλυση των δεδομένων χρηστών και ενσωμάτωση της ανατροφοδότησης.
- Εκτίμηση της ανάγκης συντήρησης ή συμπληρωματικών παρεμβάσεων.

### 7.4 Οργανωτική Δομή και Αρμοδιότητες

Η διαδικασία παρακολούθησης προϋποθέτει σαφή οργανωτική δομή και καθορισμό αρμοδιοτήτων μεταξύ των εμπλεκόμενων φορέων. Οι τεχνικές υπηρεσίες του δήμου έχουν την κύρια ευθύνη για την παρακολούθηση της προόδου και τον έλεγχο της ποιότητας των έργων, ενώ η ομάδα διαχείρισης του ΣΑΠ αναλαμβάνει τον συντονισμό των επιμέρους δράσεων και τη συνολική εποπτεία της διαδικασίας. Εξωτερικοί σύμβουλοι δύνανται να συνδράμουν σε εξειδικευμένα ζητήματα

αξιολόγησης, ενώ η συμμετοχή κοινωνικών φορέων και πολιτών ενισχύει τη διαφάνεια και την αποτελεσματικότητα του συστήματος.

Πιο αναλυτικά, η αποτελεσματική παρακολούθηση προϋποθέτει σαφή καθορισμό ρόλων και αρμοδιοτήτων:

- Δήμος Αθηναίων: πεζοδρόμια, κοινόχρηστοι χώροι, πλατείες, τοπικό οδικό δίκτυο, σχολικές προσβάσεις
- Περιφέρεια Αττικής: οδικό δίκτυο αρμοδιότητάς της, βασικοί οδικοί άξονες
- ΟΑΣΑ / ΣΤΑΣΥ: στάσεις ΜΜΜ, σταθμοί Μετρό και ΗΣΑΠ, προσβασιμότητα επιβατών
- ΟΣΕ / Hellenic Train: σταθμοί Προαστιακού και σιδηροδρομικές υποδομές
- ΔΕΔΔΗΕ: κολώνες ηλεκτροφωτισμού και δίκτυα ηλεκτροδότησης
- ΕΥΔΑΠ: φρεάτια, αγωγοί και λοιπές υποδομές ύδρευσης – αποχέτευσης
- Υπουργείο Υποδομών και Μεταφορών: έργα υπερτοπικής σημασίας και θεσμικός συντονισμός
- Υπουργείο Περιβάλλοντος και Ενέργειας (ΥΠΕΝ): θεσμικό πλαίσιο προσβασιμότητας και αστικού σχεδιασμού
- Τεχνικές Υπηρεσίες Δήμου: μελέτη, επίβλεψη και παρακολούθηση έργων
- Ανάδοχοι έργων / εργοληπτικές εταιρείες: κατασκευή και υλοποίηση παρεμβάσεων
- Φορείς ΑμεΑ και κοινωνικοί φορείς: διαβούλευση, αξιολόγηση και ανατροφοδότηση χρηστών
- Σχολικές Επιτροπές / Διοικήσεις Νοσοκομείων: παρεμβάσεις σε χώρους αρμοδιότητάς τους

## 7.5 Αναφορές Προόδου και Επικαιροποίηση Σχεδίου

Τα αποτελέσματα της παρακολούθησης αποτυπώνονται σε τακτικές εκθέσεις προόδου, στις οποίες καταγράφεται η πορεία υλοποίησης των έργων, αναλύονται τα διαθέσιμα δεδομένα και επισημαίνονται τυχόν αποκλίσεις ή προβλήματα. Οι εκθέσεις αυτές αποτελούν βασικό εργαλείο διοίκησης και υποστήριξης της λήψης αποφάσεων, καθώς περιλαμβάνουν τεκμηριωμένες προτάσεις για τη βελτίωση των παρεμβάσεων και, όπου απαιτείται, για την αναθεώρηση του σχεδίου.

Η επικαιροποίηση του ΣΑΠ πραγματοποιείται με βάση τα ευρήματα της παρακολούθησης, διασφαλίζοντας ότι το σχέδιο παραμένει προσαρμοσμένο στις εξελισσόμενες ανάγκες της πόλης και των χρηστών της.

Τα αποτελέσματα της παρακολούθησης αποτυπώνονται σε περιοδικές εκθέσεις προόδου (τριμηνιαίες ή εξαμηνιαίες), οι οποίες περιλαμβάνουν:

- Αναλυτική περιγραφή υλοποιημένων δράσεων.
- Παρουσίαση και ανάλυση δεικτών.
- Καταγραφή αποκλίσεων από τον προγραμματισμό.
- Προτάσεις διορθωτικών ενεργειών.
- Εισηγήσεις για αναθεώρηση ή επικαιροποίηση του ΣΑΠ.

Η επικαιροποίηση του σχεδίου πραγματοποιείται όπου απαιτείται, λαμβάνοντας υπόψη τα ευρήματα της παρακολούθησης και τις εξελισσόμενες ανάγκες του αστικού περιβάλλοντος.

## 7.6 Μηχανισμός Συνεχούς Βελτίωσης

Η παρακολούθηση της υλοποίησης δεν αποτελεί αποσπασματική διαδικασία, αλλά εντάσσεται σε έναν κύκλο συνεχούς βελτίωσης. Μέσω της συστηματικής συλλογής και αξιολόγησης δεδομένων, καθίσταται δυνατή η σταδιακή αναβάθμιση της ποιότητας των παρεμβάσεων και η ενίσχυση της συνολικής προσβασιμότητας του αστικού χώρου. Η προσέγγιση αυτή συμβάλλει στη διαμόρφωση ενός συμπεριληπτικού και λειτουργικού αστικού περιβάλλοντος, το οποίο ανταποκρίνεται στις ανάγκες όλων των πολιτών.

Η παρακολούθηση της υλοποίησης ενσωματώνεται σε έναν δυναμικό μηχανισμό συνεχούς βελτίωσης, ο οποίος επιτρέπει:

- Την προσαρμογή των παρεμβάσεων στις πραγματικές συνθήκες.
- Τη βελτιστοποίηση της αποδοτικότητας των πόρων.
- Την ενίσχυση της διαφάνειας και της λογοδοσίας.
- Τη διαρκή αναβάθμιση του επιπέδου προσβασιμότητας της πόλης.

Ο μηχανισμός αυτός διασφαλίζει ότι το Σχέδιο Αστικής Προσβασιμότητας παραμένει ένα ενεργό και αποτελεσματικό εργαλείο αστικού σχεδιασμού, συμβάλλοντας στην ισότιμη και ασφαλή μετακίνηση όλων των πολιτών.

## 7.7 Εργαλείο Παρακολούθησης ΣΑΠ

Ο πίνακας χρησιμοποιείται για τη συστηματική καταγραφή και επεξεργασία των δεδομένων που σχετίζονται με την πρόοδο υλοποίησης των παρεμβάσεων του ΣΑΠ. Κάθε γραμμή αντιστοιχεί σε μία επιμέρους δράση ή έργο και περιλαμβάνει πληροφορίες ταυτοποίησης, χωρικής αναφοράς, προόδου και αξιολόγησης.

Ο Πίνακας λειτουργεί ως πρότυπο εργαλείο παρακολούθησης, επιτρέποντας την ομοιόμορφη καταγραφή και αξιολόγηση της προόδου των δράσεων, καθώς και τη

## Π2: Πρόταση

---

συστηματική αποτύπωση προβλημάτων και διορθωτικών ενεργειών. Μέσω της καταγραφής τόσο ποσοτικών όσο και ποιοτικών στοιχείων, παρέχεται μια ολοκληρωμένη εικόνα της προόδου των έργων, της συμμόρφωσης με τους αρχικούς στόχους και των προβλημάτων που ανακύπτουν κατά την υλοποίηση.

Το εργαλείο παρακολούθησης της προόδου υλοποίησης των παρεμβάσεων του Σχεδίου Αστικής Προσβασιμότητας αναφέρεται σε επίπεδο διαδρομής και δημοτικής κοινότητας. Για κάθε προτεινόμενη διαδρομή καταγράφονται τα βασικά γεωμετρικά και λειτουργικά χαρακτηριστικά της, καθώς και το σύνολο των γραμμικών και σημειακών παρεμβάσεων που προβλέπονται ή υλοποιούνται. Ειδικότερα, αποτυπώνονται στοιχεία σχετικά με την κατασκευή ή βελτίωση πεζοδρομίων, οδηγών όδευσης τυφλών, βελτίωσης επίστρωσης και διαβάσεων, καθώς και παρεμβάσεις σε ράμπες, νησίδες, κοινόχρηστους χώρους, δημόσια κτίρια και χώρους στάθμευσης ΑμεΑ. Παράλληλα, μέσω της καταγραφής ποσοστών υλοποίησης ανά κατηγορία παρέμβασης, παρέχεται η δυνατότητα συνεχούς ελέγχου της προόδου εφαρμογής του ΣΑΠ, αξιολόγησης της αποτελεσματικότητας των δράσεων και ιεράρχησης των αναγκών ολοκλήρωσης του δικτύου προσβασιμότητας.



## ΠΑΡΑΡΤΗΜΑ Ι

### Ι. Εκπαίδευση Ομάδας Εργασίας Δήμου

Η δεύτερη εκπαίδευση της Ομάδας Εργασίας του Δήμου Αθηναίων πραγματοποιήθηκε διαδικτυακά στις 13 Μαΐου 2026.

Στην εκπαίδευση που πραγματοποιήθηκε αναλύθηκαν τα παρακάτω σχετικά με το δεύτερο Παραδοτέο του ΣΑΠ:

- Αναφορά στο θεσμικό πλαίσιο των ΣΑΠ για την παρακολούθησή τους
- Κατηγορίες παρεμβάσεων
- Αναφορά σε προτεινόμενες παρεμβάσεις για το ΣΑΠ Δήμου Αθηναίων
- Υλοποίηση ΣΑΠ
- Φάσεις υλοποίησης
- Παρακολούθηση ΣΑΠ
- Εργαλείο παρακολούθησης ΣΑΠ
- Αναθεώρηση ΣΑΠ

Ακολουθεί η παρουσίαση της δεύτερης εκπαίδευσης.

---

## **Παρουσίαση Δεύτερης Εκπαίδευσης**



# ΣΑΠ Δήμου Αθηναίων

Εκπαίδευση Ομάδας Εργασίας Δήμου

Μέρος Β'

13 Μαΐου 2026



# Περιεχόμενα

- ▶ Αναφορά στο θεσμικό πλαίσιο των ΣΑΠ για την παρακολούθησή τους
- ▶ Κατηγορίες παρεμβάσεων
- ▶ Αναφορά σε προτεινόμενες παρεμβάσεις για το ΣΑΠ Δήμου Αθηναίων
- ▶ Υλοποίηση ΣΑΠ
- ▶ Φάσεις υλοποίησης
- ▶ Παρακολούθηση ΣΑΠ
- ▶ Εργαλείο παρακολούθησης ΣΑΠ
- ▶ Αναθεώρηση ΣΑΠ

# Σκοπός Εκπαίδευσης

Η εκπαίδευση αποσκοπεί:

- ▶ στην κατανόηση των προτεινόμενων παρεμβάσεων του ΣΑΠ
- ▶ στην εξοικείωση με τις προτεινόμενες παρεμβάσεις του ΣΑΠ Δήμου Αθηναίων
- ▶ στην παρουσίαση του τρόπου υλοποίησης
- ▶ στην παρουσίαση του μηχανισμού παρακολούθησης

Στόχος: αποτελεσματική εφαρμογή του ΣΑΠ από τις υπηρεσίες

# ΦΕΚ 5553/Β/30.11.2021 (1)

Άρθρο 5 Φορέας Εκπόνησης και Περιεχόμενα Σχεδίου Αστικής Προσβασιμότητας (Σ.Α.Π.)

Παράγραφος 2

Ο Φορέας Εκπόνησης που αναλαμβάνει την κατάρτιση Σ.Α.Π. είναι αρμόδιος για:

...

δ) Τη συστηματική παρακολούθηση της εξέλιξης και εφαρμογής του Σ.Α.Π., τον προσδιορισμό και ποσοτικοποίηση των νέων αναγκών που προκύπτουν και την κατάθεση προτάσεων για συμπλήρωση/επικαιροποίηση του Σ.Α.Π. μέσω σύνταξης Έκθεσης Αξιολόγησης ανά τρία έτη.

ζ) Την υποστήριξη κάθε τυχόν άλλης διοικητικής ή υπηρεσιακής ανάγκης που μπορεί να προκύψει για την επιτυχή κατάρτιση, υλοποίηση και παρακολούθηση του Σ.Α.Π. πέραν των παραπάνω.

# ΦΕΚ 5553/Β/30.11.2021 (2)

## Άρθρο 6 Ομάδα Εργασίας

### Παράγραφος 1

Ο Φορέας Εκπόνησης συστήνει Ομάδα Εργασίας με αντικείμενο την προετοιμασία, την εκπόνηση και την παρακολούθηση του Σ.Α.Π.

### Παράγραφος 4

Η Ομάδα Εργασίας μεριμνά ιδίως για τα παρακάτω:

...

ε) Την ορθή παρακολούθηση, αξιολόγηση και αναθεώρηση του Σ.Α.Π

# ΦΕΚ 5553/Β/30.11.2021 (3)

## Άρθρο 9 Παρακολούθηση και αξιολόγηση της υλοποίησης του Σχεδίου Αστικής Προσβασιμότητας (Σ.Α.Π.)

1. Για την παρακολούθηση της υλοποίησης του Σ.Α.Π. συντάσσονται περιοδικές εκθέσεις από τον Φορέα Εκπόνησης και ενημερώνεται η Διεύθυνση Μελετών και Έργων Αστικών Αναπλάσεων του Υπουργείου Περιβάλλοντος.

2. Επισημαίνεται πως για την ολοκλήρωση του παραδοτέου του Σ.Α.Π. μοναδική υποχρέωση είναι η σύνταξη του σχετικού αρχείου ως προτύπου, ενώ η συμπλήρωσή του αφορά σε επόμενο στάδιο, ώστε να χρησιμοποιηθούν σε επικείμενη αναθεώρησή του. Το ανοιχτό ψηφιακό αρχείο μπορεί να έχει την μορφή:

(α) Πίνακα Επεξεργασίας Δεδομένων που δημιουργείται από τον Φορέα Εκπόνησης, ο οποίος είναι υπεύθυνος για την επικαιροποίησή του ανά 6 μήνες, ή

(β) Ανοιχτής Ψηφιακής πλατφόρμας στην οποία έχουν πρόσβαση για να καταθέτουν προτάσεις και δεδομένα όλοι οι ενδιαφερόμενοι/εμπλεκόμενοι φορείς πέραν του Φορέα Εκπόνησης

# Κατηγορίες παρεμβάσεων

Οι παρεμβάσεις του ΣΑΠ περιλαμβάνουν:

- ▶ Διαμορφώσεις πεζοδρομίων
- ▶ Ράμπες και διαβάσεις
- ▶ Κατασκευή οδηγού όδευσης τυφλών
- ▶ Αναβάθμιση στάσεων ΜΜΜ (ΟΑΣΑ)
- ▶ Παρεμβάσεις σε πλατείες και δημόσιους χώρους

Στόχος: συνεκτική και ασφαλής μετακίνηση για ΟΛΟΥΣ

# Λογική Σχεδιασμού Παρεμβάσεων

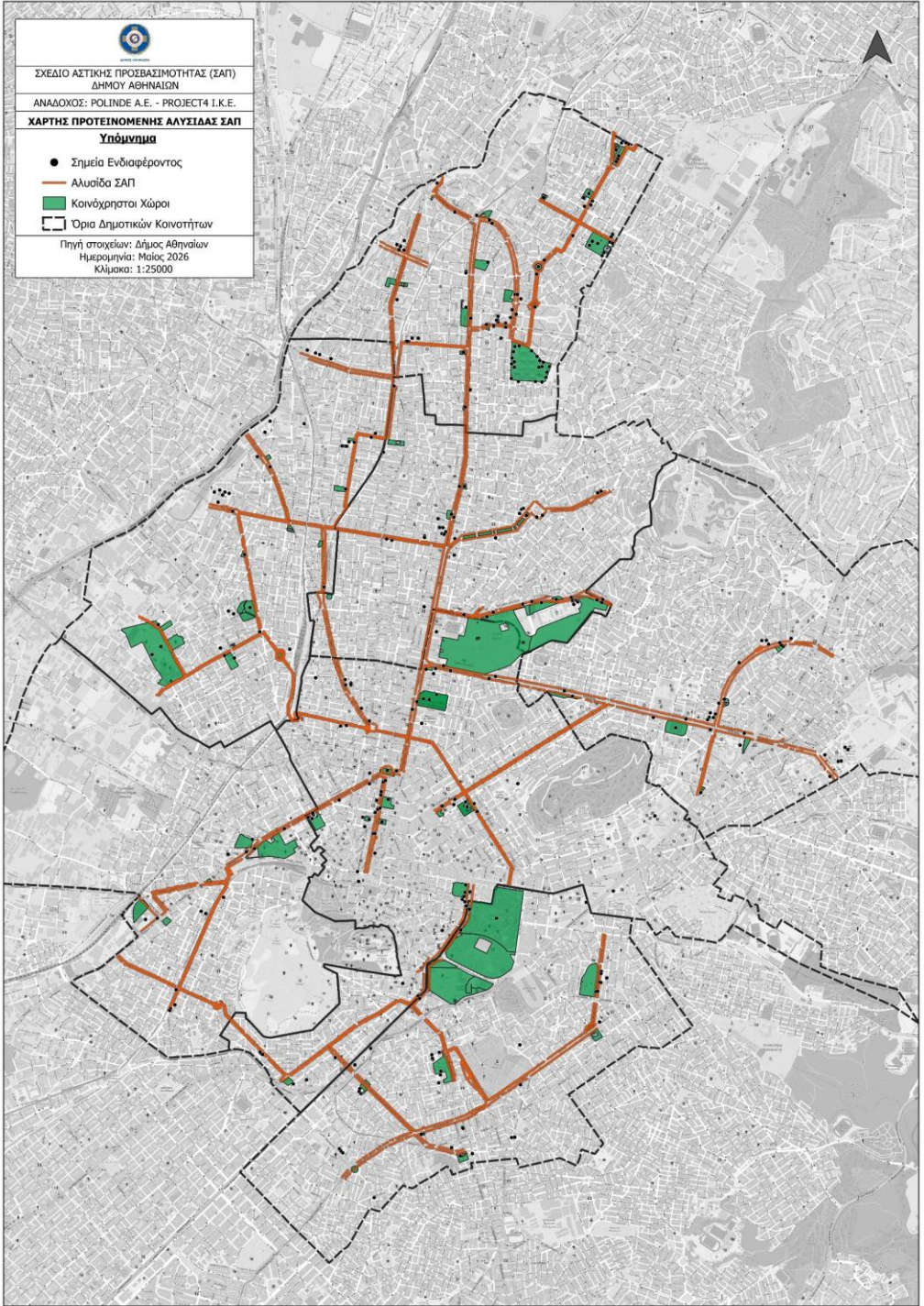
Οι παρεμβάσεις:

- ▶ δεν είναι μεμονωμένες
- ▶ δεν αντιμετωπίζονται ως αποσπασματικά τεχνικά έργα αλλά ως τμήματα ενός ενιαίου δικτύου μετακινήσεων
- ▶ οργανώνονται σε διαδρομές και δίκτυα τα οποία συνδέουν βασικούς πόλους καθημερινής δραστηριότητας
- ▶ συνδέουν: στάσεις ΜΜΜ, δημόσιες υπηρεσίες, σχολεία / νοσοκομεία

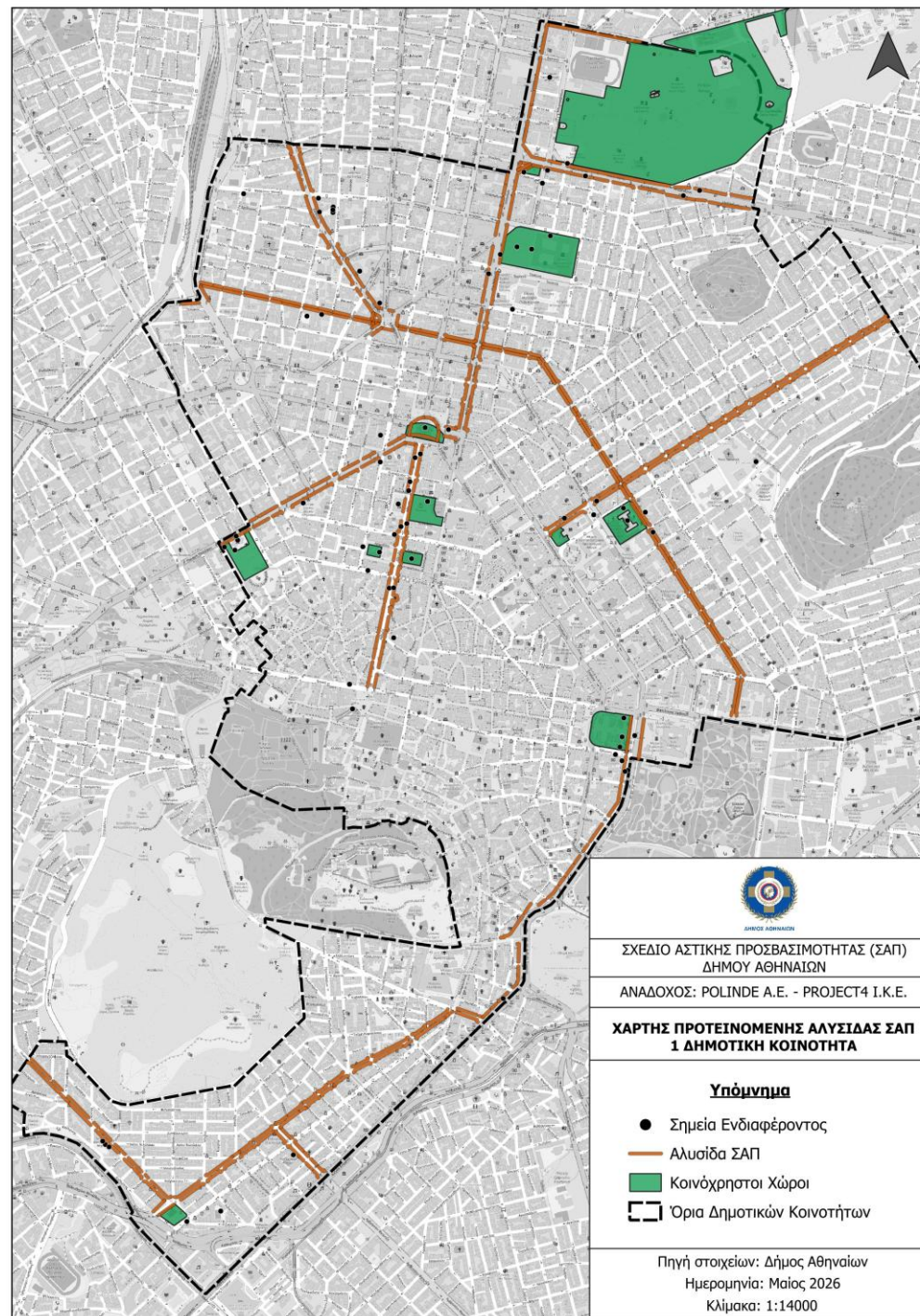
Η μετακίνηση δε διακόπτεται αλλά διατηρείται συνεχής δε όλο το μήκος της διαδρομής.



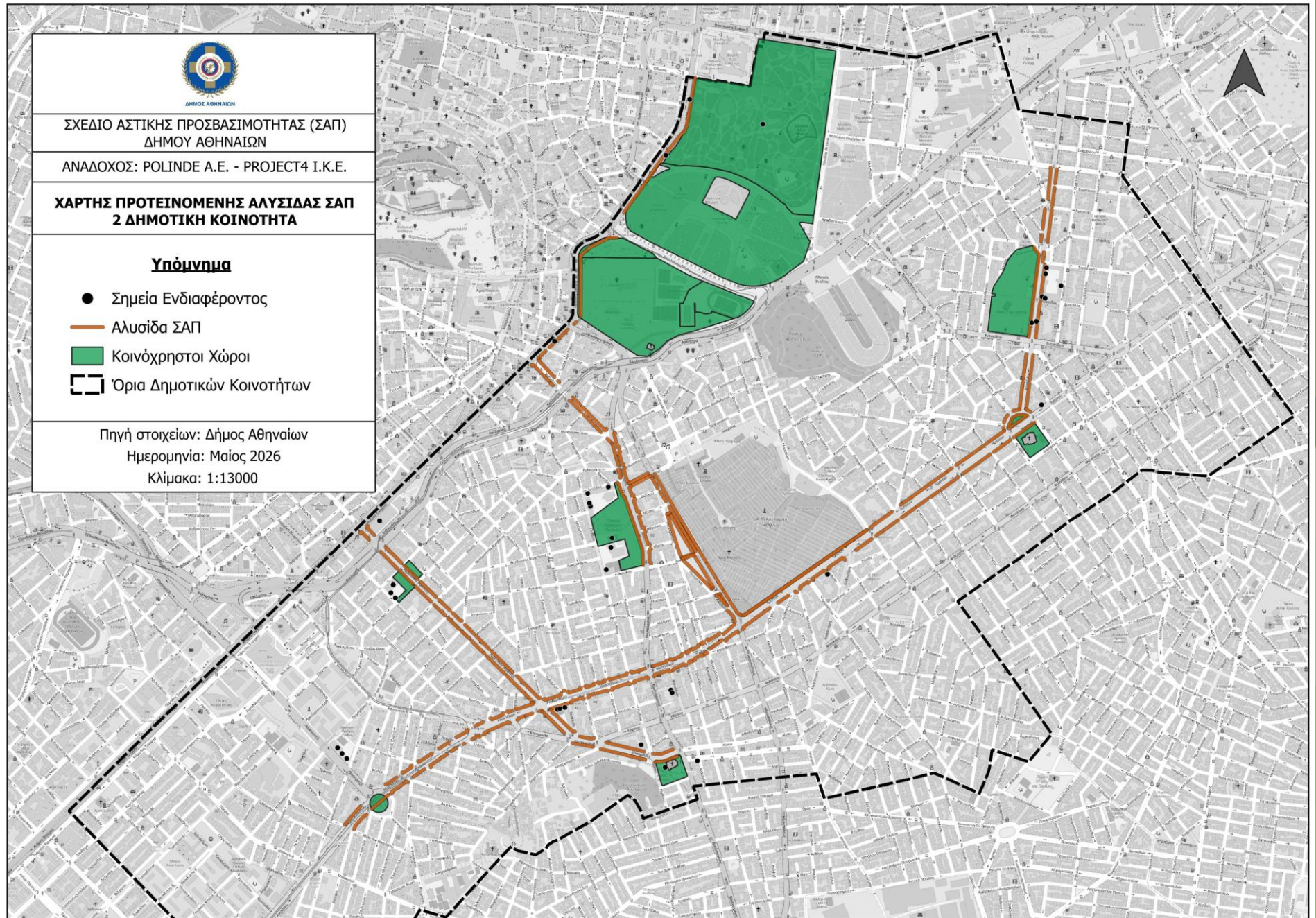
# Δίκτυο ΣΑΠ Δήμου Αθηναίων



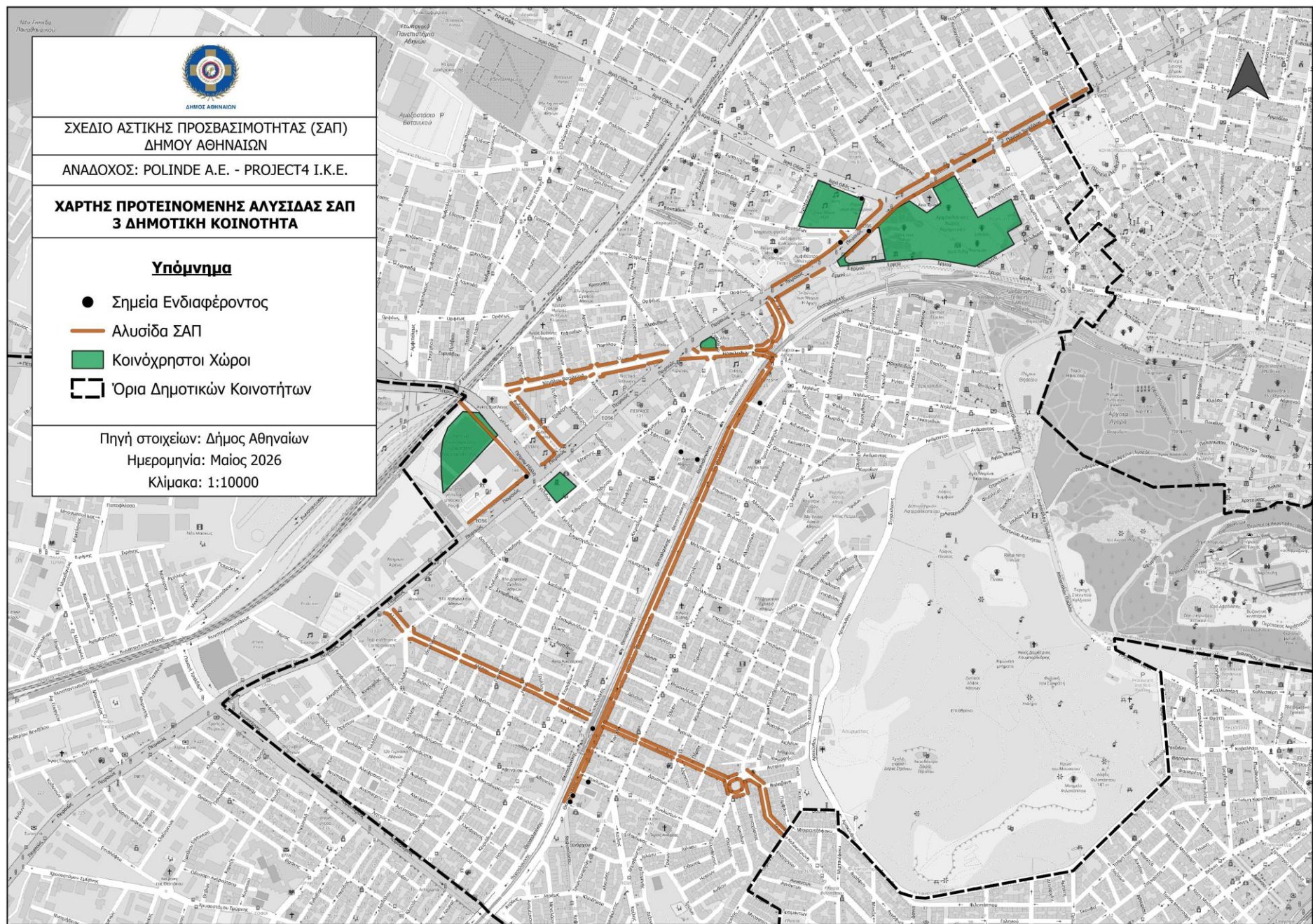
# Διαδρομές ΣΑΠ -1η ΔΚ



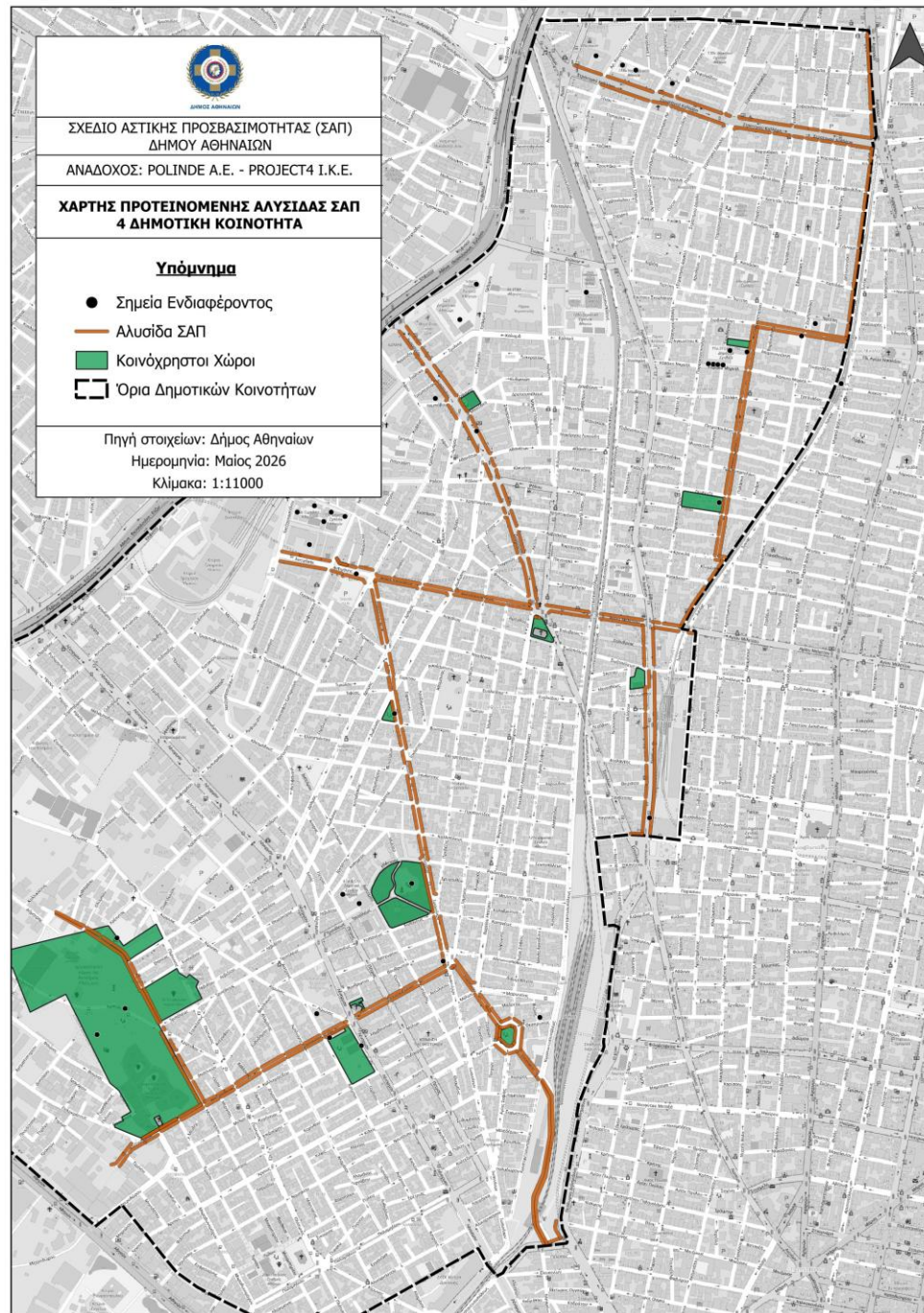
# Διαδρομές ΣΑΠ -2η ΔΚ



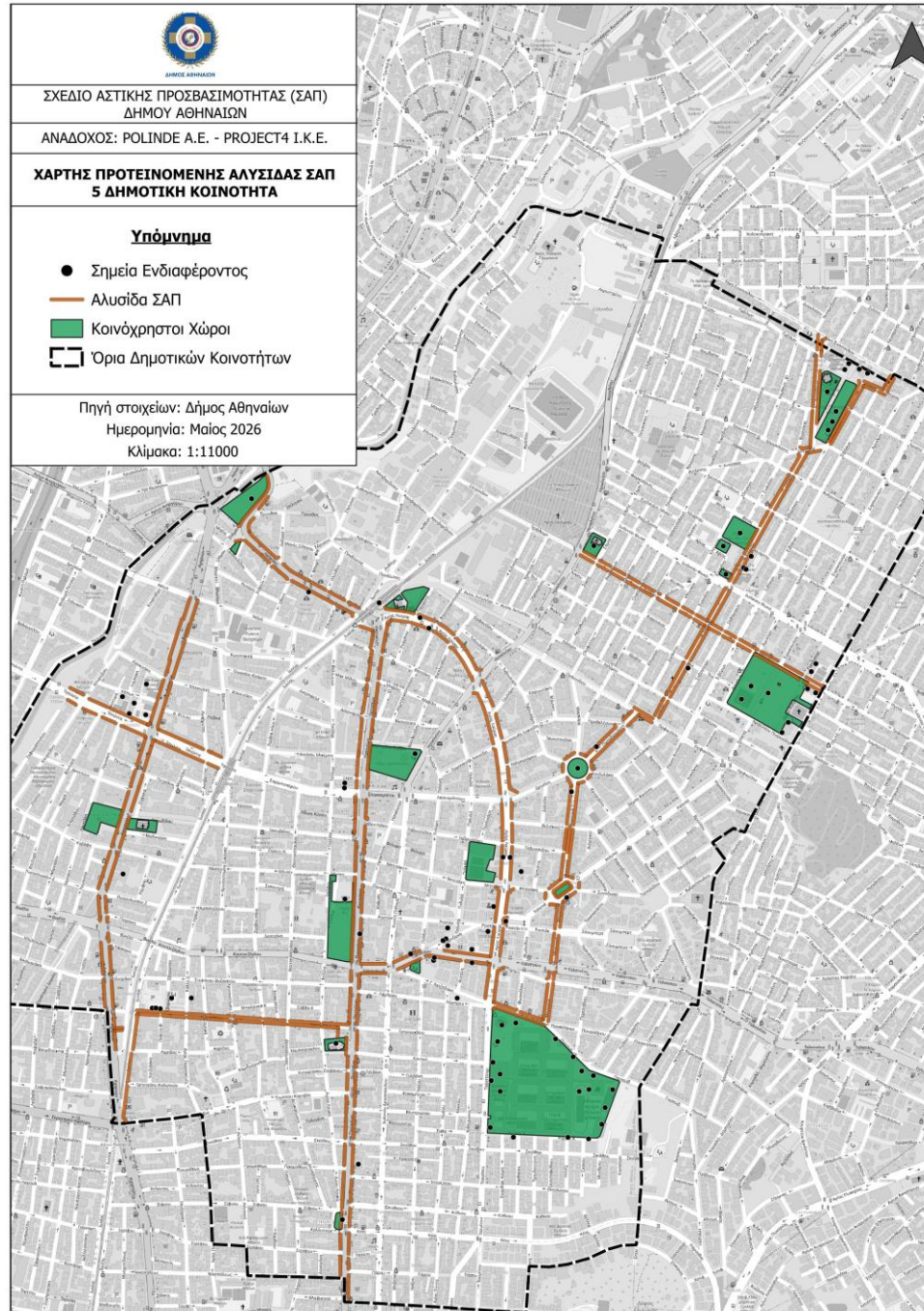
# Διαδρομές ΣΑΠ - 3η ΔΚ



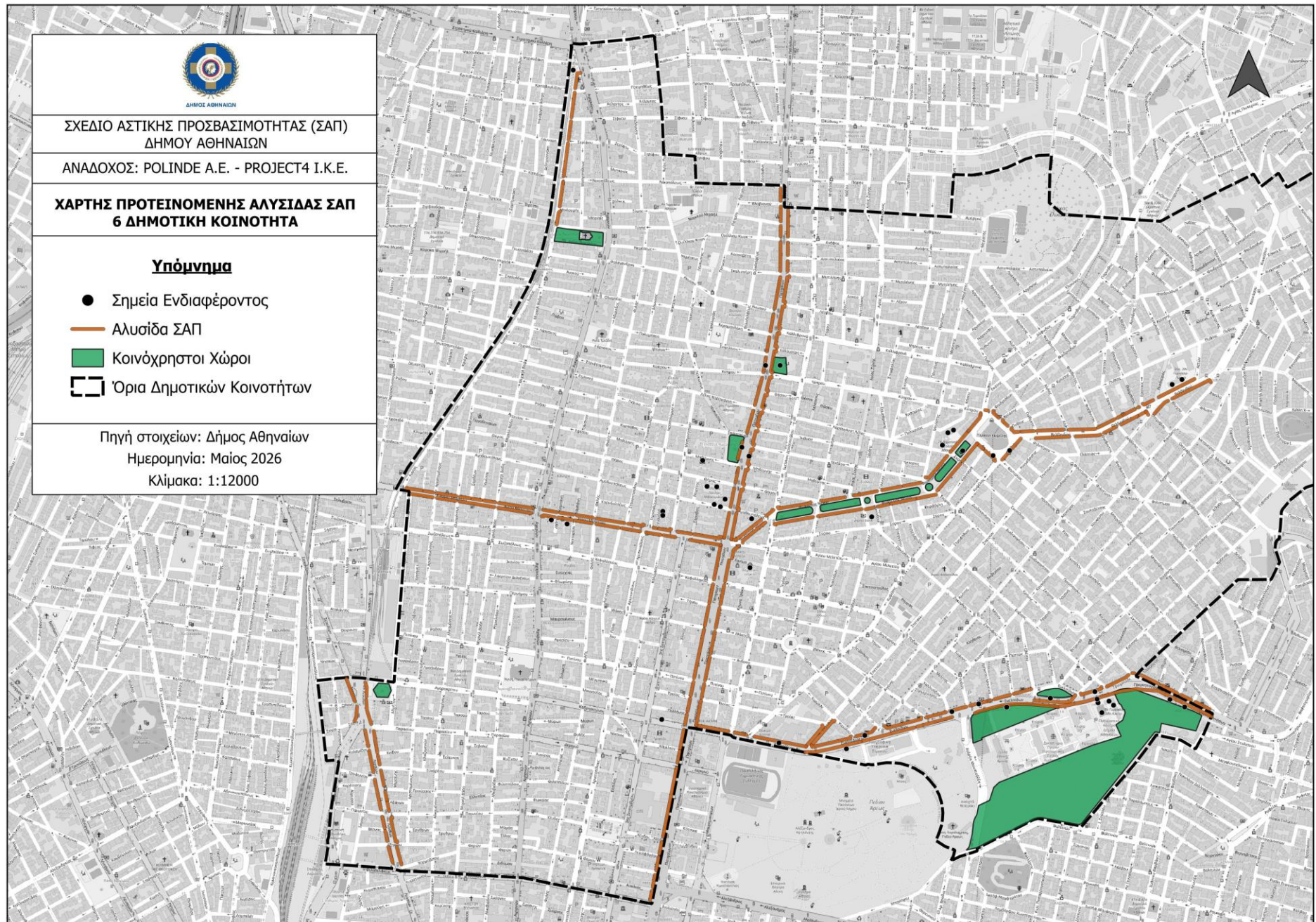
# Διαδρομές ΣΑΠ -4η ΔΚ



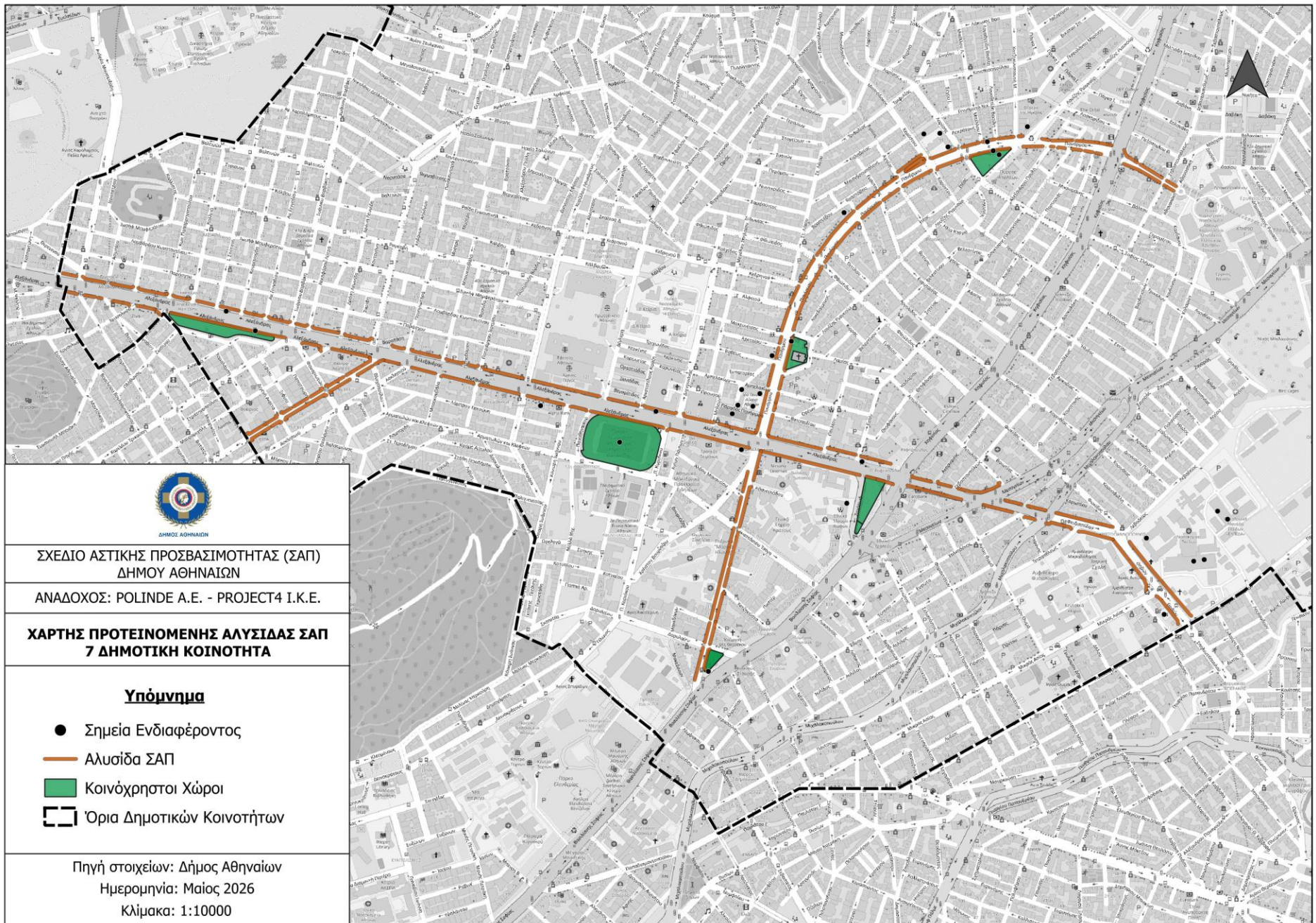
# Διαδρομές ΣΑΠ -5η ΔΚ



# Διαδρομές ΣΑΠ -6η ΔΚ



# Διαδρομές ΣΑΠ -7η ΔΚ



# Παράδειγμα πρότασης παρεμβάσεων (1)

Προτεινόμενες Παρεμβάσεις Πεζοδρομίων Διαδρομή Ταυγέτου - Αγίας Λαύρας - Χαλκίδος				
A/A	Οδός	Οδός και τμήμα (από – έως)	Πλευρά πεζοδρομίου	Εχόλια/Προτάσεις
1	Αγίας Λαύρας	Δημητρακοπούλου Πολυβίου-Παρορίτη	Βόρεια	Κατασκευή οδηγού όδευσης τυφλών (με διαφορετική υφή και χρώμα) Βελτίωση του δαπέδου Ανακατασκευή ράμπας Παρεμβάσεις στο πλαίσιο φύτευσης (τοποθέτηση σχάρας)
2	Αγίας Λαύρας	Δημητρακοπούλου Πολυβίου-Ρούμπου	Νότια	Ανακατασκευή ράμπας Αναδιαμόρφωση διάβασης Παρεμβάσεις στο πλαίσιο φύτευσης (τοποθέτηση σχάρας)
3	Αγίας Λαύρας	Ρούμπου-Πατησίων	Νότια	Ανακατασκευή ράμπας Παρεμβάσεις στο πλαίσιο φύτευσης (τοποθέτηση σχάρας)
4	Αγίας Λαύρας	Παρορίτη-Πατησίων 1	Βόρεια	Κατασκευή οδηγού όδευσης τυφλών (με διαφορετική υφή και χρώμα) Βελτίωση του δαπέδου Κατασκευή ράμπας Παρεμβάσεις στο πλαίσιο φύτευσης (τοποθέτηση σχάρας)
5	Αγίας Λαύρας	Παρορίτη-Πατησίων 2	Βόρεια	Κατασκευή οδηγού όδευσης τυφλών (με διαφορετική υφή και χρώμα) Απομάκρυνση/ανατοποθέτηση εμποδίων Βελτίωση του δαπέδου Ανακατασκευή ράμπας Διερεύνηση Διαπλάτυνσης πεζοδρομίου (για ελεύθερη όδευση τουλάχιστον 1,5μ.) Εγκατάσταση φωτεινών σηματοδοτών με ήχο Παρεμβάσεις στο πλαίσιο φύτευσης (τοποθέτηση σχάρας)
6	Αγίας Λαύρας	Ηρακλείου- Βασιλειάδου Σπύρου	Ανατολική	Απομάκρυνση/ανατοποθέτηση εμποδίων Ανακατασκευή ράμπας Παρεμβάσεις στο πλαίσιο φύτευσης (τοποθέτηση σχάρας)

# Παράδειγμα πρότασης παρεμβάσεων (2)

Προτεινόμενες Παρεμβάσεις Κοινόχρηστων Χώρων Διαδρομή Ταυγέτου - Αγίας Λαύρας - Χαλκίδας			
A/A	Όνομα Κοινόχρηστου Χώρου	Διεύθυνση	Τύπος παρέμβασης
1	518 Αθλητικό Κέντρο - Άνω Πατήσια	Μητσάκη & Πολυλά	Διερεύνηση ανάπτυξης του χώρου με χαρακτηριστικά προσβασιμότητας <u>Επί μέρους παρεμβάσεις:</u> Κατασκευή οδηγού όδευσης εντός και έως τον χώρο Τοποθέτηση εξοπλισμού ΑμεΑ (παγκάκια με υποδοχή, καλάθια) Δημιουργία κοινόχρηστου χώρου υγιεινής (WC) εξυπηρέτησης ΑμεΑ Δημιουργία μακέτας χώρου αφής (Braille) Τοποθέτηση δημόσιων χώρων ύδρευσης (βρύσες χαμηλού ύψους) Βελτίωση του δαπέδου Διερεύνηση Ανάπλαση του χώρου με χαρακτηριστικά προσβασιμότητας
2	519 Αθλητικό Κέντρο - Γκράβα - Ανοιχτό Γήπεδο Μπάσκετ (Πάνω από τις εξέδρες)	Πασαύβ 10	Κατασκευή οδηγού όδευσης εντός και έως τον χώρο Βελτίωση του δαπέδου Δημιουργία κοινόχρηστου χώρου υγιεινής (WC) Ανατοποθέτηση δημόσιων χώρων ύδρευσης (βρύσες χαμηλού ύψους) Κατασκευή ράμπας σύνδεσης οδοστρώματος-πεζοδρομίου
3	519 Αθλητικό Κέντρο - Γκράβα - Ανοιχτό Γήπεδο Βόλεϊ (Πάνω από τις εξέδρες)	Πασαύβ 10	Κατασκευή οδηγού όδευσης εντός και έως τον χώρο Βελτίωση του δαπέδου Δημιουργία κοινόχρηστου χώρου υγιεινής (WC) Τοποθέτηση δημόσιων χώρων ύδρευσης (βρύσες χαμηλού ύψους) Κατασκευή ράμπας σύνδεσης οδοστρώματος-πεζοδρομίου
4	519 Αθλητικό Κέντρο - Γκράβα - Στίβος & Γήπεδο Μπάσκετ & Όργανα Εκγύμνασης (Κάτω από τις εξέδρες)	Πασαύβ 10	Κατασκευή οδηγού όδευσης εντός και έως τον χώρο Βελτίωση του δαπέδου Τοποθέτηση δημόσιων χώρων ύδρευσης (βρύσες χαμηλού ύψους) Εγκατάσταση εξοπλισμού για άθληση ΑμεΑ Δημιουργία κοινόχρηστου χώρου υγιεινής (WC) εξυπηρέτησης ΑμεΑ Τοποθέτηση εξοπλισμού ΑμεΑ (παγκάκια με υποδοχή, καλάθια)

# Παράδειγμα πρότασης παρεμβάσεων (3)

Προτεινόμενες Παρεμβάσεις Δημόσιων Κτιρίων Διαδρομή Ταυγέτου - Αγίας Λαύρας - Χαλκίδος			
A/A	Όνομα Κτιρίου	Διεύθυνση	Τύπος παρέμβασης
1	5ο ΚΕΠ - Πατήσια	Αγίας Λαύρας 24 & Μητσάκη	Κατασκευή οδηγού όδευσης έως την είσοδο Βελτίωση του δαπέδου στην είσοδο
2	Αστυνομικό Τμήμα Πατησίων	Αγίας Λαύρας 17	Τοποθέτηση επιγραφών καθοδήγησης (προς προσβάσιμες εισόδους) Κατασκευή οδηγού όδευσης έως την είσοδο Βελτίωση του δαπέδου στην είσοδο
3	5 Δ.Κ. Αγίας Λαύρας (Βρεφικός & Νηπιακός)	Αγίας Λαύρας & Ροσπάν 32	Κατασκευή οδηγού όδευσης έως την είσοδο Διαμόρφωση ράμπας για ισόπεδη σύνδεση πεζοδρομίου – κτιρίου
4	Κέντρα Δημοιουργικής Μάθησης - Γκράβας (5Η Δ.Κ.), Γυμναστήριο Γκράβας, Λέσχη Φιλίας 5ης	Ταυγέτου 60	Κατασκευή οδηγού όδευσης έως την είσοδο Διαμόρφωση ράμπας για ισόπεδη σύνδεση πεζοδρομίου – κτιρίου Βελτίωση του δαπέδου στην είσοδο Διαμόρφωση θέσεως στάθμευσης ΑμεΑ
5	519 Αθλητικό Κέντρο - Γκράβα - Κλειστό Αθλητικό Κέντρο Γκράβας	Πασσώβ 10	Κατασκευή οδηγού όδευσης εντός και έως τον χώρο
6	519 Αθλητικό Κέντρο - Γκράβα - Κολυμβητήριο	Πασσώβ 10	Κατασκευή οδηγού όδευσης εντός και έως τον χώρο Εγκατάσταση αναβατορίου/ανεκυστήρα Εγκατάσταση εξοπλισμού για άθληση ΑμεΑ
7	4ο Ειδικό Δημοτικό Σχολείο Αθηνών	Ταυγέτου 60	Κατασκευή οδηγού όδευσης έως την είσοδο Βελτίωση του δαπέδου στην είσοδο
8	Κέντρο Υγείας Πατησίων	Χαλκίδος 15	Κατασκευή οδηγού όδευσης έως την είσοδο Βελτίωση του δαπέδου στην είσοδο
9	Σχολεία Γκράβας Είσοδος 1	Πασσώβ & Περεσιάδου	Τοποθέτηση επιγραφών καθοδήγησης (προς προσβάσιμες εισόδους) Κατασκευή οδηγού όδευσης έως την είσοδο Βελτίωση του δαπέδου στην είσοδο
10	Σχολεία Γκράβας Είσοδος 2	Πασσώβ & Πανσελήνου	Τοποθέτηση επιγραφών καθοδήγησης (προς προσβάσιμες εισόδους) Κατασκευή οδηγού όδευσης έως την είσοδο Βελτίωση του δαπέδου στην είσοδο

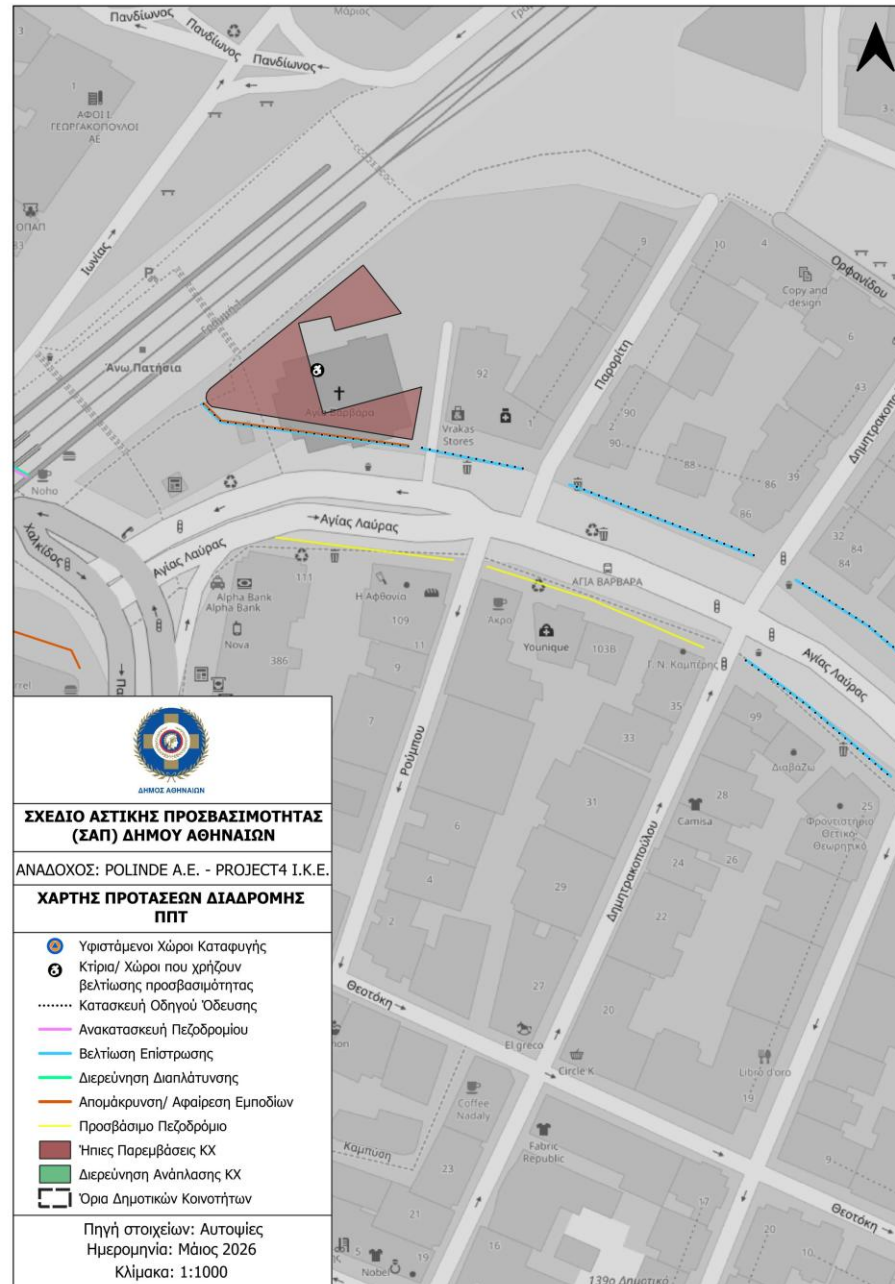
# Παράδειγμα πρότασης παρεμβάσεων (4)

Προτεινόμενες Παρεμβάσεις Χώρων/ Θέσεων Στάθμευσης ΑμεΑ Διαδρομή Ταυγέτου - Αγίας Λαύρας - Χαλκίδος				
A/A	Ονομασία	Τμήμα οδού (από - έως)	Τύπος Στάθμευσης	Σχόλια/Προτάσεις
1	Υπαιθριο Γκαράζ Σχολείων Γκράβας	Χατζηδάκη Γεωργίου & Φωσκόλου	Χώρος Στάθμευσης	Διαμόρφωση θέσεως στάθμευσης ΑμεΑ Βελτίωση του δαπέδου του χώρου στάθμευσης Κατασκευή οδηγού όδευσης εντός του χώρου
2	Θέση Στάθμευσης ΑμεΑ 1	Γαλασιού Λεωφ. & Μαρτζώκη	Θέση Στάθμευσης	Οριοθέτηση θέσης Στάθμευσης ΑμεΑ (βάσει προδιαγραφών) Προσθήκη κατακόρυφης σήμανσης Διαμόρφωση ράμπας εισόδου για σύνδεση με το πεζοδρόμιο
3	Θέση Στάθμευσης ΑμεΑ 2	Γαλασιού Λεωφ. & Μαρτζώκη	Θέση Στάθμευσης	Οριοθέτηση θέσης Στάθμευσης ΑμεΑ (βάσει προδιαγραφών) Προσθήκη κατακόρυφης σήμανσης Διαμόρφωση ράμπας εισόδου για σύνδεση με το πεζοδρόμιο

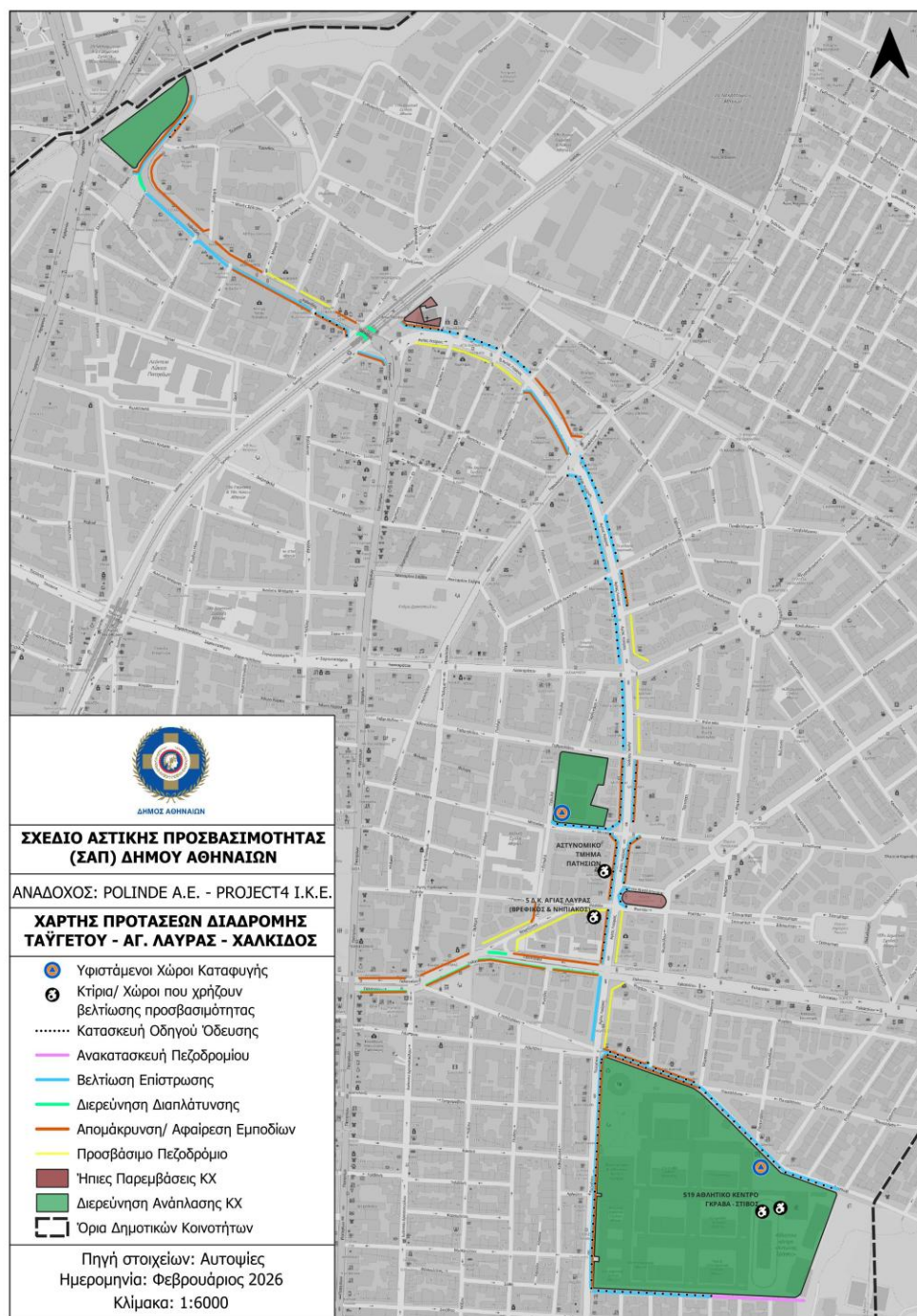
# Παράδειγμα Γεωχωρικών Δεδομένων

	name	address	descr
1	ΑΓΙΑΣ ΛΑΥΡΑΣ	ΒΑΣΙΛΕΙΑΔΟΥ ΣΠΥΡΟΥ-ΔΗΜΗΤΡΑΚΟΠΟΥΛΟΥ ΠΟΛΥΒΙΟΥ	ΚΑΤΑΣΚ.ΟΔΗΓ.ΟΔΕΥΣ./ΒΕΛΤ.ΔΑΠΕΔΟΥ/ΑΝΑΚΑΤ.ΡΑΜΠ./ΑΝΑΔΙΑΜ.ΔΙΑΒ./ΤΟΠΟΘ.ΣΧΑΡ.
2	ΑΓΙΑΣ ΛΑΥΡΑΣ	ΒΑΣΙΛΕΙΑΔΟΥ ΣΠΥΡΟΥ-ΔΗΜΗΤΡΑΚΟΠΟΥΛΟΥ ΠΟΛΥΒΙΟΥ	ΚΑΤΑΣΚ.ΟΔΗΓ.ΟΔΕΥΣ./ΒΕΛΤ.ΔΑΠΕΔΟΥ/ΑΝΑΚΑΤ.ΡΑΜΠ./ΑΝΑΔΙΑΜ.ΔΙΑΒ./ΤΟΠΟΘ.ΣΧΑΡ.
3	ΑΓΙΑΣ ΛΑΥΡΑΣ	ΔΗΜΗΤΡΑΚΟΠΟΥΛΟΥ ΠΟΛΥΒΙΟΥ-ΠΑΡΟΡΙΤΗ	ΚΑΤΑΣΚ.ΟΔΗΓ.ΟΔΕΥΣ./ΒΕΛΤ.ΔΑΠΕΔΟΥ/ΑΝΑΚΑΤ.ΡΑΜΠ./ΤΟΠΟΘ.ΣΧΑΡ.
4	ΑΓΙΑΣ ΛΑΥΡΑΣ	ΠΑΡΟΡΙΤΗ-ΠΑΤΗΣΙΩΝ 1	ΚΑΤΑΣΚ.ΟΔΗΓ.ΟΔΕΥΣ./ΒΕΛΤ.ΔΑΠΕΔΟΥ/ΚΑΤΑΣΚ.ΡΑΜΠ./ΤΟΠΟΘ.ΣΧΑΡ.
5	ΑΓΙΑΣ ΛΑΥΡΑΣ	ΠΑΡΟΡΙΤΗ-ΠΑΤΗΣΙΩΝ 2	ΚΑΤΑΣΚ.ΟΔΗΓ.ΟΔΕΥΣ./ΑΠΟΜΑΚΡ.ΕΜΠΟΔ./ΒΕΛΤ.ΔΑΠΕΔΟΥ/ΑΝΑΚΑΤ.ΡΑΜΠ./ΔΙΕΡΕΥΝ.ΔΙΑΠΛΑΤ./ΗΧΗΤ.Φ.Σ./ΤΟΠΟΘ.ΣΧΑΡ.

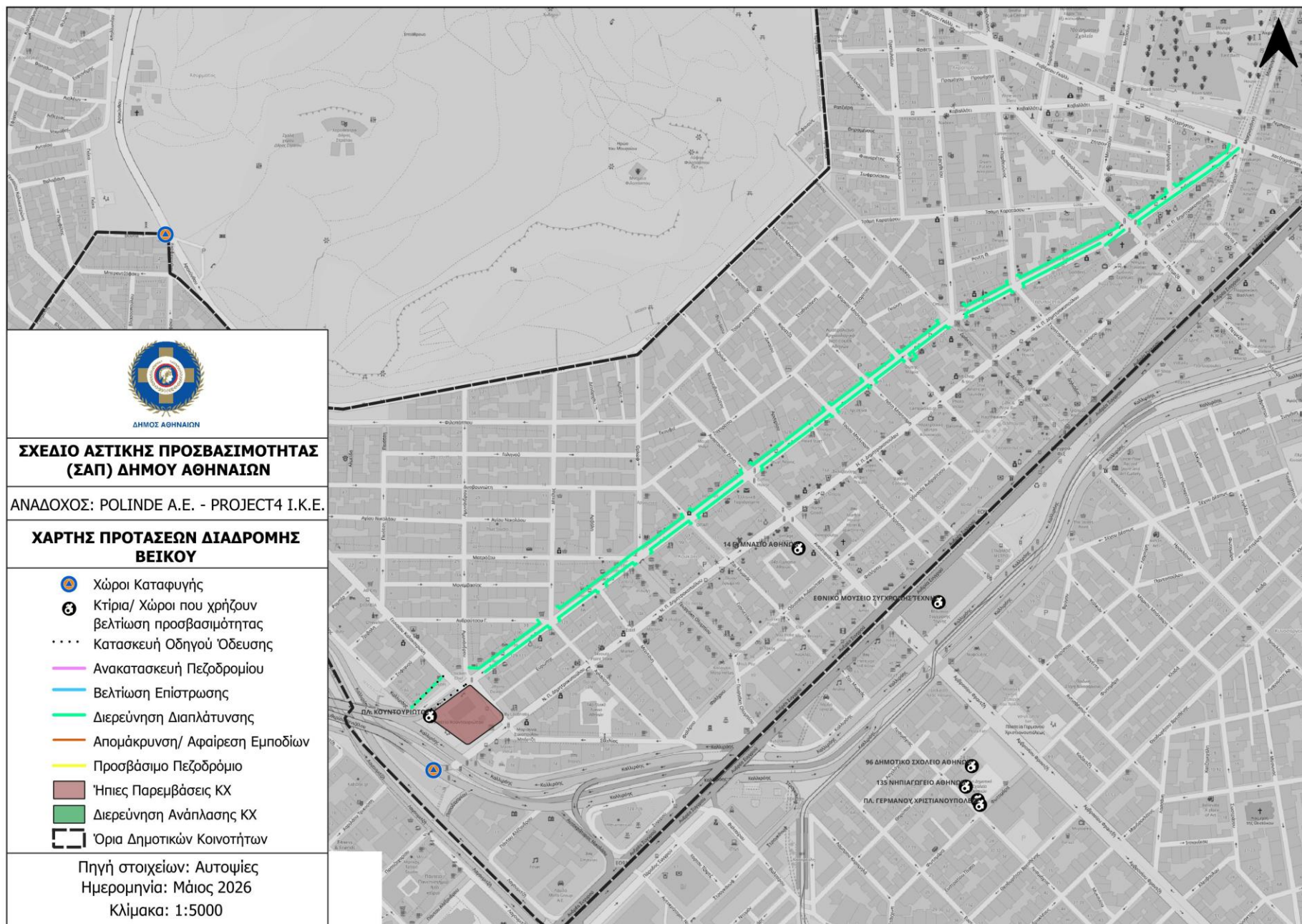
# Παράδειγμα Χαρτογραφικής Απεικόνισης



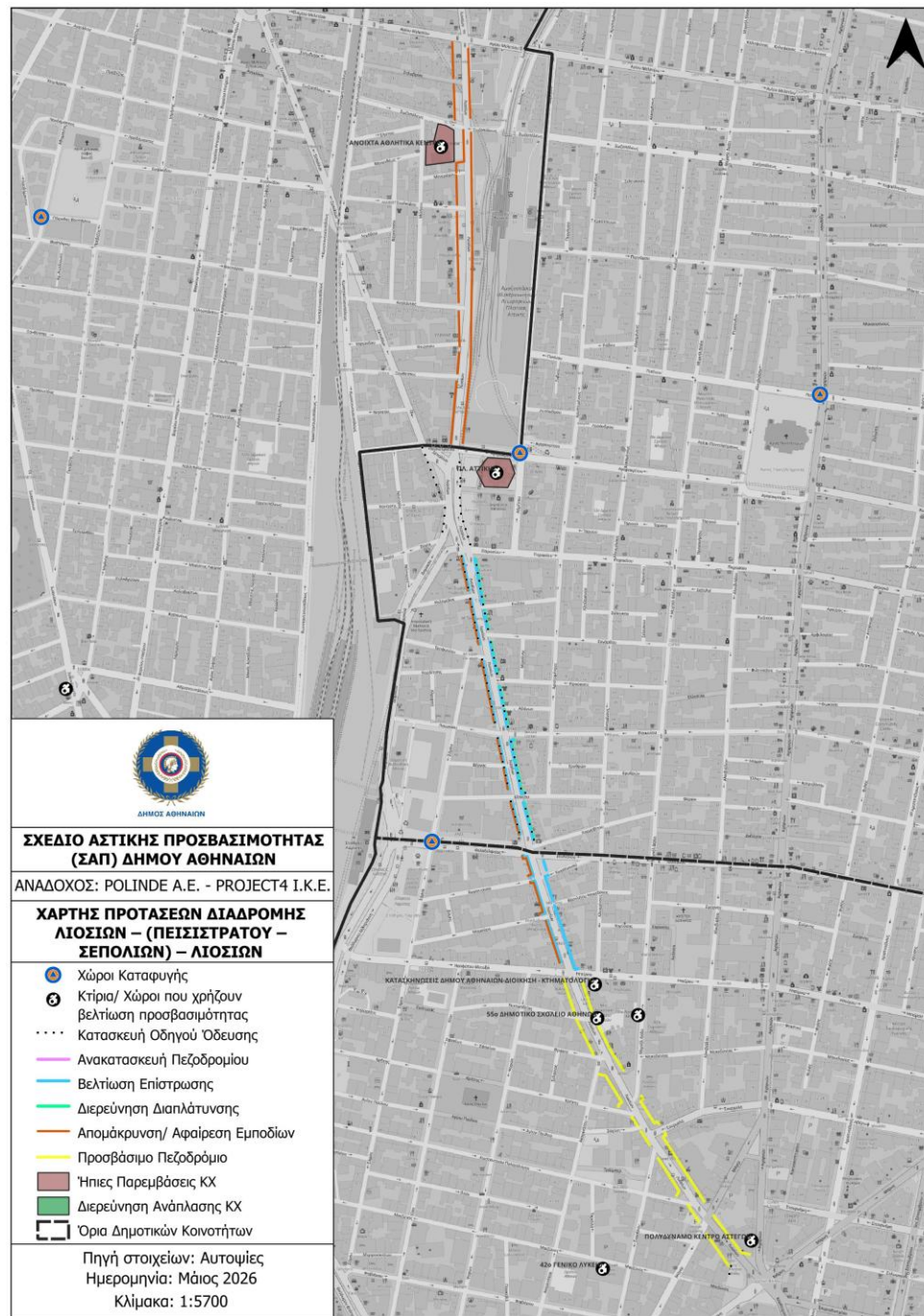
# Χάρτης Προτάσεων Διαδρομής



# Χάρτης Προτάσεων Διαδρομής



# Χάρτης Προτάσεων Διαδρομής



# Συνολικές προτεινόμενες παρεμβάσεις ανά διαδρομή

Α/Α	Διαδρομή	Οδοί	Συνολικό Μήκος Διαδρομής	Δημοτική Κοινότητα	Γραμμικές παρεμβάσεις				Σημειακές παρεμβάσεις					
					Κατασκευή νέου πεζοδρομίου ή διαπλάτυση (μέτρα)	Οδηγός οδεύσης τυφλών (μέτρα)	Βελτίωση Επίστρωσης	Απομάκρυνση/ αναποθέτηση εμποδίων	Διαβάσεις προς βελτίωση	Ράμπες προς βελτίωση	Νησίδια προς βελτίωση	Κοινόχρηστοι Χώροι (αριθμός κοινόχρηστων χώρων που απαιτούν παρεμβάσεις)	Δημόσια Κτίρια (αριθμός δημόσιων κτιρίων που απαιτούν παρεμβάσεις)	Χώροι Στάθμευσης / Θέσεις στάθμευσης ΑμεΑ (αριθμός χώρων στάθμευσης που απαιτούν παρεμβάσεις)
1	Ανδρομάχης - Θεόδωρου Δεληγιάννη - Μαϊζώνας	Ανδρομάχης - Θεόδωρου Δεληγιάννη - Μαϊζώνας	1.129	1η Δημοτική Κοινότητα	805	1.013	805	509	4	7	3	0	2	0
2	Βέικου	Βέικου	2.013	1η Δημοτική Κοινότητα	1.957	107	0	0	2	2	0	1	0	0
3	Α. Ζίννη - Α. Φραντζή - Κοσμοπούλη	Α. Ζίννη - Α. Φραντζή - Κοσμοπούλη	2.200	2η Δημοτική Κοινότητα	1.798	1.798	1.798	1.252	10	3	10	2	5	1
4	Ιόλης - Ηλιουπόλεως - (Κέλλσου - Μενεκράτους - Αγκύλης - Πλυταγόρα)	Ιόλης - Ηλιουπόλεως - (Κέλλσου - Μενεκράτους - Αγκύλης - Πλυταγόρα)	1.549	2η Δημοτική Κοινότητα	545	1.505	1.539	664	3	2	1	0	0	0
5	Μάχης Αναλάτου - Ηλία Ηλίου - Υμηττού	Μάχης Αναλάτου - Ηλία Ηλίου - Υμηττού	4.464	2η Δημοτική Κοινότητα	1.803	2.064	3.343	204	19	4	28	2	4	0
6	Σπίρου Μερκούρη - Βρυάδδος - Πλ. Προφήτη Ηλία	Σπίρου Μερκούρη - Βρυάδδος - Πλ. Προφήτη Ηλία	1.228	2η Δημοτική Κοινότητα	261	0	0	527	6	2	2	3	4	0
7	Χατζηχρήστου - Βούρβαχη - Λ. Βουλαγιμένης	Χατζηχρήστου - Βούρβαχη - Λ. Βουλαγιμένης	1.348	2η Δημοτική Κοινότητα	1.030	643	329	532	10	7	2	3	4	0
8	Αλόπης - Δωριέων - Αρκάδων - Γενναίου Κολοκοτρώνη	Αλόπης - Δωριέων - Αρκάδων - Γενναίου Κολοκοτρώνη	2.857	3η Δημοτική Κοινότητα	2.189	1.696	1.191	381	10	12	0	4	3	0
9	Ανδρόνικου - Μεγάλου Βασιλείου - Ηρακλειδών	Ανδρόνικου - Μεγάλου Βασιλείου - Ηρακλειδών	1.249	3η Δημοτική Κοινότητα	697	1.249	190	1.249	4	5	3	1	0	0
10	Θεσσαλονίκης	Θεσσαλονίκης	2.002	3η Δημοτική Κοινότητα	1.782	2.002	1.837	1.847	3	2	1	0	5	0
11	Πειραιώς - Πέτρου Ράλλη	Πειραιώς - Πέτρου Ράλλη	433	3η Δημοτική Κοινότητα	0	433	0	0	1	0	1	2	2	1
12	Αλεξανδρείας	Αλεξανδρείας	1.412	4η Δημοτική Κοινότητα	0	1.351	1.320	820	1	4	1	3	1	0
13	Δυρραχίου	Δυρραχίου	1.204	4η Δημοτική Κοινότητα	400	1.171	180	729	4	15	10	2	0	0
14	Ιωαννίνων	Ιωαννίνων	1.415	4η Δημοτική Κοινότητα	1.034	73	1.415	643	7	24	3	2	1	0
15	Μοναστηρίου	Μοναστηρίου	1.074	4η Δημοτική Κοινότητα	1.003	857	146	857	2	0	0	3	1	1
16	Συρράκου - Πλατεία Πανταζοπούλου - Σιδηροδρόμων	Συρράκου - Πλατεία Πανταζοπούλου - Σιδηροδρόμων	1.650	4η Δημοτική Κοινότητα	1.210	1.631	905	1.181	2	7	2	1	1	0

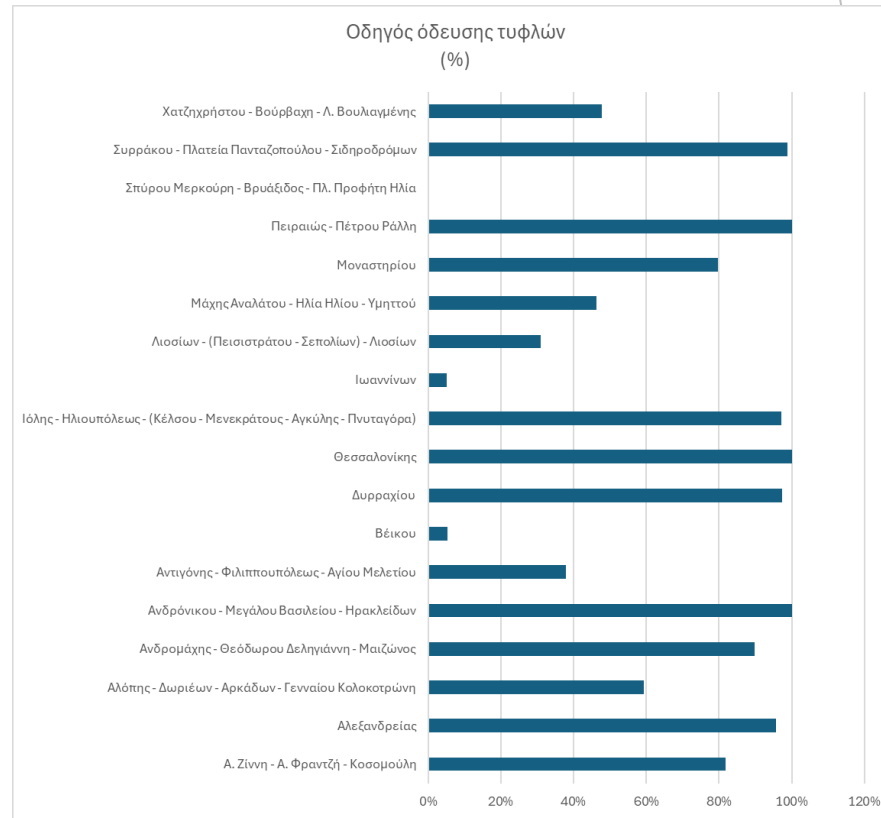
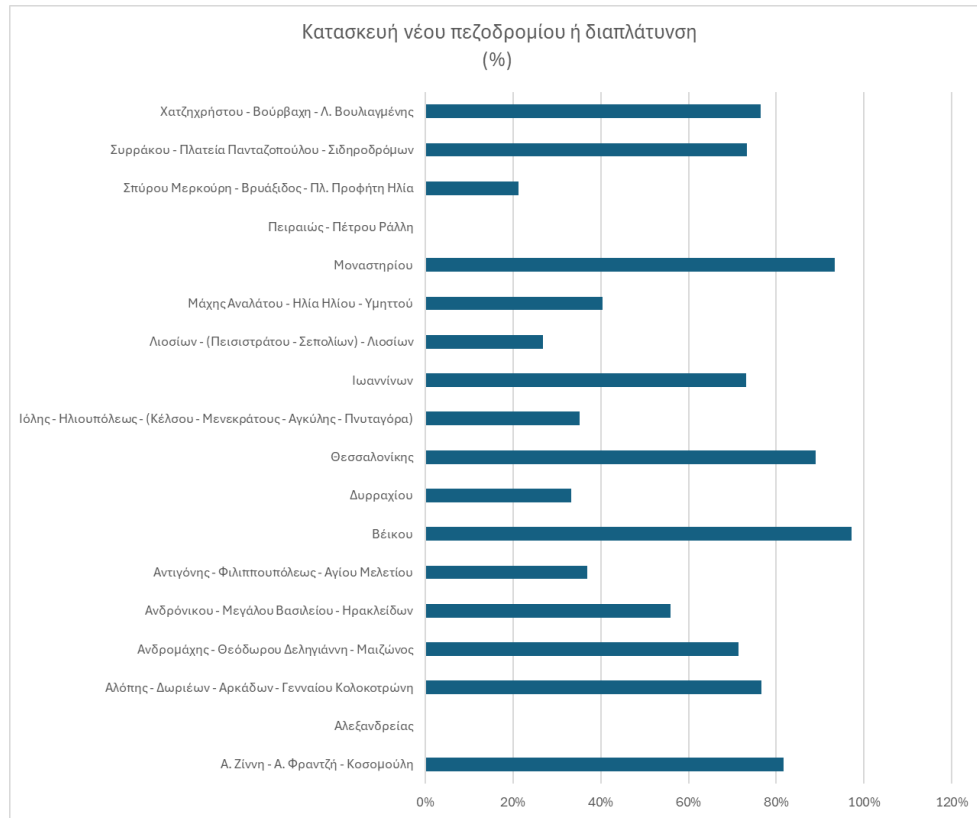
# Συνολικές προτεινόμενες παρεμβάσεις ανά διαδρομή - ποσοστά (1)

Α/Α	Διαδρομή	Οδοί	Συνολικό μήκος διαδρομής	Δημοτική Κοινότητα	Γραμμικές παρεμβάσεις								Σημειακές παρεμβάσεις					
					Κατασκευή νέου πεζοδρομίου ή διαπλάτνιση (μέτρα)	Κατασκευή νέου πεζοδρομίου ή διαπλάτνιση (%)	Οδηγός όδεσης πεζών (μέτρα)	Οδηγός όδεσης πεζών (%)	Βελτίωση Επίστρωσης (μέτρα)	Βελτίωση Επίστρωσης (%)	Απομάκρυνση/ ανατοποθέτηση εμπόδων (μέτρα)	Απομάκρυνση/ ανατοποθέτηση εμπόδων (%)	Διαβάσεις προς βελτίωση	Ράμπες προς βελτίωση	Νησίδα προς βελτίωση	Κοινόχρηστοι Χώροι (αριθμός κοινόχρηστων χώρων που απαιτούν παρεμβάσεις)	Δημόσια Κτήρια (αριθμός δημόσιων κτηρίων που απαιτούν παρεμβάσεις)	Χώροι Στάθμευσης / Θέσεις στάθμευσης ΑΜΕΑ (αριθμός χώρων στάθμευσης που απαιτούν παρεμβάσεις)
1	Ανδρομάχης - Θεόδωρου Δεληγιάννη - Μαζιώνας	Ανδρομάχης - Θεόδωρου Δεληγιάννη - Μαζιώνας	1.129	1η Δημοτική Κοινότητα	805	71%	1.013	90%	805	71%	509	45%	4	7	3	0	2	0
2	Βέικου	Βέικου	2.013	1η Δημοτική Κοινότητα	1.957	97%	107	5%	0	0%	0	0%	2	2	0	1	0	0
3	Α. Ζίννη - Α. Φραντζή - Κοσμοπούλη	Α. Ζίννη - Α. Φραντζή - Κοσμοπούλη	2.200	2η Δημοτική Κοινότητα	1.798	82%	1.798	82%	1.798	82%	1.252	57%	10	3	10	2	5	1
4	Ιάλης - Ηλιοπούλεως - (Κέλαου - Μενεκράτους - Αγκιλής - Πυλαγόρα)	Ιάλης - Ηλιοπούλεως - (Κέλαου - Μενεκράτους - Αγκιλής - Πυλαγόρα)	1.549	2η Δημοτική Κοινότητα	545	35%	1.505	97%	1.539	99%	664	43%	3	2	1	0	0	0
5	Μάγνης Αναλάτου - Ηλία Ηλίου - Υμηττού	Μάγνης Αναλάτου - Ηλία Ηλίου - Υμηττού	4.464	2η Δημοτική Κοινότητα	1.803	40%	2.064	46%	3.343	75%	204	5%	19	4	28	2	4	0
6	Επίρου Μερκούρη - Βρυάβδος - Πλ. Προφήτη Ηλία	Επίρου Μερκούρη - Βρυάβδος - Πλ. Προφήτη Ηλία	1.228	2η Δημοτική Κοινότητα	261	21%	0	0%	0	0%	527	43%	6	2	2	3	4	0
7	Χατζηγιάννου - Βοιράση - Α. Βουλγαμένης	Χατζηγιάννου - Βοιράση - Α. Βουλγαμένης	1.348	2η Δημοτική Κοινότητα	1.030	76%	643	48%	329	24%	532	39%	10	7	2	3	4	0
8	Αιόλης - Δωριέων - Αρκάδων - Γενναίου Καλοκατρώλη	Αιόλης - Δωριέων - Αρκάδων - Γενναίου Καλοκατρώλη	2.857	3η Δημοτική Κοινότητα	2.189	77%	1.696	59%	1.191	42%	381	13%	10	12	0	4	3	0
9	Ανδρόνικου - Μεγάλου Βασιλείου - Ηρακλείδων	Ανδρόνικου - Μεγάλου Βασιλείου - Ηρακλείδων	1.249	3η Δημοτική Κοινότητα	697	56%	1.249	100%	190	15%	1.249	100%	4	5	3	1	0	0
10	Βεσσαλονίκης	Βεσσαλονίκης	2.002	3η Δημοτική Κοινότητα	1.782	89%	2.002	100%	1.837	92%	1.847	92%	3	2	1	0	5	0
11	Πειραιώς - Πέτρου Ράλλη	Πειραιώς - Πέτρου Ράλλη	433	3η Δημοτική Κοινότητα	0	0%	433	100%	0	0%	0	0%	1	0	1	2	2	1
12	Αλεξανδρείας	Αλεξανδρείας	1.412	4η Δημοτική Κοινότητα	0	0%	1.351	96%	1.320	94%	820	58%	1	4	1	3	1	0
13	Δωροθέου	Δωροθέου	1.204	4η Δημοτική Κοινότητα	400	33%	1.171	97%	180	15%	729	61%	4	15	10	2	0	0
14	Ιωαννίνων	Ιωαννίνων	1.415	4η Δημοτική Κοινότητα	1.034	73%	73	5%	1.415	100%	643	45%	7	24	3	2	1	0
15	Μοναστηρίου	Μοναστηρίου	1.074	4η Δημοτική Κοινότητα	1.003	93%	857	80%	146	14%	857	80%	2	0	0	3	1	1
16	Ευρώτου - Πλατεία Παναζοπούλου - Ειρηνοδόμων	Ευρώτου - Πλατεία Παναζοπούλου - Ειρηνοδόμων	1.650	4η Δημοτική Κοινότητα	1.210	73%	1.631	99%	905	55%	1.181	72%	2	7	2	1	1	0

# Συνολικές προτεινόμενες παρεμβάσεις ανά διαδρομή - ποσοστά (2)

Διαδρομή	Κατασκευή νέου πεζοδρομίου ή διαπλάτυνση (%)	Οδηγός όδευσης τυφλών (%)	Βελτίωση Επίστρωσης (%)	Απομάκρυνση/ ανατοποθέτηση εμποδίων (%)
Α. Ζώνη - Α. Φραντζή - Κοσμοπούλη	82%	82%	82%	57%
Αλεξανδρείας	0%	96%	93%	58%
Αλόπης - Δωριέων - Αρκάδων - Γενναίου Κολοκοτρώνη	77%	59%	42%	13%
Ανδρομάχης - Θεόδωρου Δεληγιάννη - Μαζώνος	71%	90%	71%	45%
Ανδρόνικου - Μεγάλου Βασιλείου - Ηρακλείδων	56%	100%	15%	100%
Αντιγόνης - Φιλιππουπόλεως - Αγίου Μελετίου	37%	38%	18%	18%
Βέκου	97%	5%	0%	0%
Δυρραχίου	33%	97%	15%	61%
Θεσσαλονίκης	89%	100%	92%	92%
Ιόλης - Ηλιουπόλεως - (Κέλαου - Μενεκράτους - Αγκύλης - Πνυταγόρα)	35%	97%	99%	43%
Ιωαννίνων	73%	5%	100%	45%
Λιοσίων - (Πεισιστράτου - Σπολίων) - Λιοσίων	27%	31%	32%	50%
Μάχης Αναλάτου - Ηλία Ηλίου - Υμηττού	40%	46%	75%	5%
Μοναστηρίου	93%	80%	14%	80%
Πειραιώς - Πέτρου Ράλλη	0%	100%	0%	0%
Σπύρου Μερκούρη - Βρυάδδος - Πλ. Προφήτη Ηλία	21%	0%	0%	43%
Συρράκου - Πλατεία Πανταζοπούλου - Σιδηροδρόμων	73%	99%	55%	72%
Χατζηχρήστου - Βούρβαχη - Λ. Βουλαγμένης	76%	48%	24%	39%

# Συνολικές προτεινόμενες παρεμβάσεις ανά διαδρομή - Διαγράμματα



# Συνολικές προτεινόμενες παρεμβάσεις ανά διαδρομή - Αθροίσματα (κατασκευή νέου πεζοδρομίου ή διαπλάτυνση)

Διαδρομή	Αθροισμα από Κατασκευή νέου πεζοδρομίου ή διαπλάτυνση (μέτρα)
Α. Ζίννη - Α. Φραντζή - Κοσμοούλη	1.798
Αλεξανδρείας	0
Αλόπης - Δωριέων - Αρκάδων - Γενναίου Κολοκοτρώνη	2.189
Ανδρομάχης - Θεόδωρου Δεληγιάννη - Μαιζώνος	805
Ανδρόνικου - Μεγάλου Βασιλείου - Ηρακλείδων	697
Αντιγόνης - Φιλιππουπόλεως - Αγίου Μελετίου	1.128
Βέικου	1.957
Δυρραχίου	400
Θεσσαλονίκης	1.782
Ιόλης - Ηλιουπόλεως - (Κέλσου - Μενεκράτους - Αγκύλης - Πνυταγόρα)	545
Ιωαννίνων	1.034
Λιοσίων - (Πεισιστράτου - Σεπολίων) - Λιοσίων	735
Μάχης Αναλάτου - Ηλία Ηλίου - Υμηττού	1.803
Μοναστηρίου	1.003
Πειραιώς - Πέτρου Ράλλη	0
Σπύρου Μερκούρη - Βρυάξιδος - Πλ. Προφήτη Ηλία	261
Συρράκου - Πλατεία Πανταζοπούλου - Σιδηροδρόμων	1.210
Χατζηχρήστου - Βούρβαχη - Λ. Βουλιαγμένης	1.030
<b>Γενικό Άθροισμα</b>	<b>18.377</b>

# Συνολικές προτεινόμενες παρεμβάσεις ανά διαδρομή - Αθροίσματα (οδηγός όδευσης τυφλών)

Διαδρομή	Διαδρομή	Αθροισμα από Οδηγός όδευσης τυφλών (μέτρα)
A. Ζίννη - Α. Φραντζή - Αλεξανδρείας	A. Ζίννη - Α. Φραντζή - Κοσμομούλη Αλεξανδρείας	1.798
Αλόπης - Δωριέων - Αρκαδίων	Αλόπης - Δωριέων - Αρκαδίων - Γενναίου Κολοκοτρώνη	1.351
Ανδρομάχης - Θεόδωρου Δεληγιάννη - Μαιζώνος	Ανδρομάχης - Θεόδωρου Δεληγιάννη - Μαιζώνος	1.696
Ανδρόνικου - Μεγάλου Βασιλείου - Ηρακλείδων	Ανδρόνικου - Μεγάλου Βασιλείου - Ηρακλείδων	1.013
Αντιγόνης - Φιλιππουπόλεως - Αγίου Μελετίου	Αντιγόνης - Φιλιππουπόλεως - Αγίου Μελετίου	1.249
Βείκου	Βείκου	1.158
Δυρραχίου	Δυρραχίου	107
Θεσσαλονίκης	Θεσσαλονίκης	1.171
Ιόλης - Ηλιουπόλεως - (Κέλσου - Μενεκράτους - Αγκύλης - Πνυταγόρα)	Ιόλης - Ηλιουπόλεως - (Κέλσου - Μενεκράτους - Αγκύλης - Πνυταγόρα)	2.002
Ιωαννίνων	Ιωαννίνων	1.505
Λιοσίων - (Πεισιστράτου - Σεπολίων) - Λιοσίων	Λιοσίων - (Πεισιστράτου - Σεπολίων) - Λιοσίων	73
Μάχης Αναλάτου - Ηλία Ηλίου - Υμηττού	Μάχης Αναλάτου - Ηλία Ηλίου - Υμηττού	851
Μοναστηρίου	Μοναστηρίου	2.064
Πειραιώς - Πέτρου Ράλλη	Πειραιώς - Πέτρου Ράλλη	857
Σπύρου Μερκούρη - Βρυάξιδος - Πλ. Προφήτη Ηλία	Σπύρου Μερκούρη - Βρυάξιδος - Πλ. Προφήτη Ηλία	433
Συρράκου - Πλατεία Πανταζοπούλου - Σιδηροδρόμων	Συρράκου - Πλατεία Πανταζοπούλου - Σιδηροδρόμων	0
Χατζηχρήστου - Βούρβαχη - Λ. Βουλιαγμένης	Χατζηχρήστου - Βούρβαχη - Λ. Βουλιαγμένης	1.631
<b>Γενικό Άθροισμα</b>	<b>Γενικό Άθροισμα</b>	<b>643</b>
<b>Γενικό Άθροισμα</b>		<b>19.602</b>

# Συνολικές προτεινόμενες παρεμβάσεις ανά διαδρομή

Α/Α	Διαδρομή	Οδοί	Συνολικό Μήκος Διαδρομής	Δημοτική Κοινότητα	Γραμμικές παρεμβάσεις							Σημιακές παρεμβάσεις			
					Κατασκευή νέου πεζοδρομίου ή διαπλάτυνση (μέτρα)	Οδηγός όδεσης τυφλών (μέτρα)	Βελτίωση Επίστρωσης	Απομάκρυνση/ ανατοποθέτηση εμπόδων	Διαβάσεις προς βελτίωση	Ράμπες προς βελτίωση	Νησίδια προς βελτίωση	Κοινόχρηστοι Χώροι (αριθμός κοινόχρηστων χώρων που απαιτούν παρεμβάσεις)	Δημόσια Κτίρια (αριθμός δημόσιων κτιρίων που απαιτούν παρεμβάσεις)	Χώροι Στάθμευσης / Θέσεις στάθμευσης ΑμεΑ (αριθμός χώρων στάθμευσης που απαιτούν παρεμβάσεις)	
1	Ανδρουαχής - Θεόδωρου Δεληγιάννη - Μαυζίνως	Ανδρουαχής - Θεόδωρου Δεληγιάννη - Μαυζίνως	1.129	1η Δημοτική Κοινότητα	805	1.013	805	509	4	7	3	0	2	0	
2	Βέικου	Βέικου	2.013	1η Δημοτική Κοινότητα	1.957	107	0	0	2	2	0	1	0	0	
3	Α. Ζίνη - Α. Φραντζή - Κοσμοπούλη	Α. Ζίνη - Α. Φραντζή - Κοσμοπούλη	2.200	2η Δημοτική Κοινότητα	1.798	1.798	1.798	1.252	10	3	10	2	5	1	
4	Ιόλης - Ηλιουπόλεως - (Κέλσου - Μενεκράτους - Αγκύλης - Πυταγόρα)	Ιόλης - Ηλιουπόλεως - (Κέλσου - Μενεκράτους - Αγκύλης - Πυταγόρα)	1.549	2η Δημοτική Κοινότητα	545	1.505	1.539	664	3	2	1	0	0	0	
5	Μάχης Αναλάτου - Ηλία Ηλίου - Υμητού	Μάχης Αναλάτου - Ηλία Ηλίου - Υμητού	4.464	2η Δημοτική Κοινότητα	1.803	2.064	3.343	204	19	4	28	2	4	0	
6	Σπύρου Μερκούρη - Βρυάβδος - Πλ. Προφήτη Ηλία	Σπύρου Μερκούρη - Βρυάβδος - Πλ. Προφήτη Ηλία	1.228	2η Δημοτική Κοινότητα	261	0	0	527	6	2	2	3	4	0	
7	Χατζηχρήστου - Βούρβαχη - Α. Βουλαγαμένης	Χατζηχρήστου - Βούρβαχη - Α. Βουλαγαμένης	1.348	2η Δημοτική Κοινότητα	1.030	643	329	532	10	7	2	3	4	0	
8	Αλόπτης - Δωριέων - Αρκάδων - Γενναίου Κολοκοτρώνη	Αλόπτης - Δωριέων - Αρκάδων - Γενναίου Κολοκοτρώνη	2.857	3η Δημοτική Κοινότητα	2.189	1.696	1.191	381	10	12	0	4	3	0	
9	Ανδρόνικου - Μεγάλου Βασιλείου - Ηρακλείδων	Ανδρόνικου - Μεγάλου Βασιλείου - Ηρακλείδων	1.249	3η Δημοτική Κοινότητα	697	1.249	190	1.249	4	5	3	1	0	0	
10	Θεσσαλονίκης	Θεσσαλονίκης	2.002	3η Δημοτική Κοινότητα	1.782	2.002	1.837	1.847	3	2	1	0	5	0	
11	Πειραιώς - Πέτρου Ράλλη	Πειραιώς - Πέτρου Ράλλη	433	3η Δημοτική Κοινότητα	0	433	0	0	1	0	1	2	2	1	
12	Αλεξανδρείας	Αλεξανδρείας	1.412	4η Δημοτική Κοινότητα	0	1.351	1.320	820	1	4	1	3	1	0	
13	Δυρραχίου	Δυρραχίου	1.204	4η Δημοτική Κοινότητα	400	1.171	180	729	4	15	10	2	0	0	
14	Ιωαννίνων	Ιωαννίνων	1.415	4η Δημοτική Κοινότητα	1.034	73	1.415	643	7	24	3	2	1	0	
15	Μοναστηρίου	Μοναστηρίου	1.074	4η Δημοτική Κοινότητα	1.003	857	146	857	2	0	0	3	1	1	
16	Συρράκου - Πλατεία Παναζοπούλου - Σιδηροδρόμων	Συρράκου - Πλατεία Παναζοπούλου - Σιδηροδρόμων	1.650	4η Δημοτική Κοινότητα	1.210	1.631	905	1.181	2	7	2	1	1	0	
17	Αντιγόνης - Φιλίππουπόλεως - Αγίου Μιλκτίου	Αντιγόνης - Φιλίππουπόλεως - Αγίου Μιλκτίου	3.051	6η Δημοτική Κοινότητα	1.128	1.158	543	545	18	33	1	0	2	0	
18	Λιοσίων - (Πεισιαράτου - Στεπάλων) - Λιοσίων	Λιοσίων - (Πεισιαράτου - Στεπάλων) - Λιοσίων	2.748	6η Δημοτική Κοινότητα	735	851	874	1.380	14	18	8	1	4	0	
Σύνολο Δήμου Αθηναίων			33.036		18.377	19.602	16.415	13.321	120	147	76	30	39	3	

# Χρονοδιάγραμμα ΣΑΠ - τι προβλέπει το ΦΕΚ

## Άρθρο 5

- Χρονοδιάγραμμα, προγραμματισμός υλοποίησης των οριζόμενων από το Σ.Α.Π. απαιτούμενων διαμορφώσεων και κατασκευών, μέσω (α) σύνταξης Αρχιτεκτονικής Μελέτης και Μελέτης Προσβασιμότητας και τυχόν άλλων υποστηρικτικών μελετών μετά την παράδοση και έγκριση του Σ.Α.Π. και (β) ανάθεση και υλοποίηση έργου μετά την παράδοση και έγκριση του Σ.Α.Π. Ο χρόνος υλοποίησης δε θα πρέπει να ξεπερνά τα 2 έτη από την παράδοση/παραλαβή και έγκριση του Σ.Α.Π.

## Άρθρο 8

5. Ο Φορέας Εκπόνησης μετά την έγκριση του Σ.Α.Π., μεριμνά για την υλοποίησή του. Η υλοποίηση των απαιτούμενων παρεμβάσεων, διαμορφώσεων ή/και κατασκευών που προβλέπονται στο Σ.Α.Π. μπορούν να πραγματοποιηθούν σταδιακά εντός διετίας μετά την παράδοση/παραλαβή και έγκριση του.

# Χρονοδιάγραμμα Υλοποίησης ΣΑΠ

Χρονοδιάγραμμα ΣΑΠ Δήμου Αθηναίων	
<b>1ο έτος παρεμβάσεων</b>	Υλοποίηση προγραμματισμένων έργων αναπλάσεων ή έργων που βρίσκονται ήδη σε εξέλιξη και στο τεχνικό πρόγραμμα του Δήμου
<b>2ο έτος παρεμβάσεων</b>	Βελτίωση προσβασιμότητας των πεζοδρομίων κατά μήκος των οδών που ανήκουν στο βασικό οδικό δίκτυο
	Βελτίωση προσβασιμότητας των πεζοδρομίων περιμετρικά των σχολικών μονάδων
	Βελτίωση προσβασιμότητας των πεζοδρομίων στο λοιπό οδικό δίκτυο
	Βελτίωση προσβασιμότητας σε λοιπά δημόσια κτίρια και κοινόχρηστους χώρους

# Υλοποίηση έργων

## Βασικά στάδια

- ▶ Μελέτη
- ▶ Αδειοδότηση
- ▶ Δημοπράτηση
- ▶ Κατασκευή
- ▶ Παραλαβή

# Παρεμβάσεις στο οδικό δίκτυο (πεζοδρόμια, πεζοδρόμους, διαβάσεις κλπ) για τη βελτίωση της προσβασιμότητας

Η μελέτη εφαρμογής μπορεί να περιλαμβάνει τις παρακάτω κατηγορίες:

- ▶ Κατηγορία 7. Ειδικές Αρχιτεκτονικές Μελέτες
- ▶ Κατηγορία 9. Μηχανολογικές, Ηλεκτρολογικές και Ηλεκτρονικές Μελέτες
- ▶ Κατηγορία 10. Μελέτες συγκοινωνιακών έργων (οδών, σιδηροδρομικών γραμμών, μικρών τεχνικών έργων, έργων υποδομής αερολιμένων) και κυκλοφοριακές μελέτες
- ▶ Κατηγορία 13. Μελέτες Υδραυλικών Έργων (εγγειοβελτιωτικών έργων, φραγμάτων, υδρεύσεων, αποχετεύσεων) και διαχείρισης υδατικών πόρων
- ▶ Κατηγορία 16. Μελέτες Τοπογραφίας (γεωδαιτικές, φωτογραμμετρικές, χαρτογραφικές, κτηματογραφικές και τοπογραφικές)
- ▶ Κατηγορία 25. Μελέτες Φυτοτεχνικής Διαμόρφωσης Περιβάλλοντος Χώρου και Έργων Πρασίνου

# Παρεμβάσεις σε Κοινόχρηστους Χώρους για τη Βελτίωση της προσβασιμότητας

Η μελέτη εφαρμογής μπορεί να περιλαμβάνει τις παρακάτω κατηγορίες:

- ▶ Κατηγορία 7. Ειδικές Αρχιτεκτονικές Μελέτες
- ▶ Κατηγορία 9. Μηχανολογικές, Ηλεκτρολογικές και Ηλεκτρονικές Μελέτες  
Κατηγορία 13. Μελέτες Υδραυλικών Έργων (εγγειοβελτιωτικών έργων, φραγμάτων, υδρεύσεων, αποχετεύσεων) και διαχείρισης υδατικών πόρων
- ▶ Κατηγορία 16. Μελέτες Τοπογραφίας (γεωδαιτικές, φωτογραμμετρικές, χαρτογραφικές, κτηματογραφικές και τοπογραφικές)
- ▶ Κατηγορία 25. Μελέτες Φυτοτεχνικής Διαμόρφωσης Περιβάλλοντος Χώρου και Έργων Πρασίνου

# Παρεμβάσεις σε Δημόσια Κτίρια για τη Βελτίωση της προσβασιμότητας

Η μελέτη εφαρμογής μπορεί να περιλαμβάνει τις παρακάτω κατηγορίες:

- ▶ Κατηγορία 6. Αρχιτεκτονικές Μελέτες Κτιριακών Έργων
- ▶ Κατηγορία 8. Στατικές Μελέτες (μελέτες φερουσών κατασκευών κτιρίων και μεγάλων ή ειδικών τεχνικών έργων)
- ▶ Κατηγορία 9. Μηχανολογικές, Ηλεκτρολογικές και Ηλεκτρονικές Μελέτες

# Παρακολούθηση Υλοποίησης ΣΑΠ

Η παρακολούθηση είναι μια συνεχής διαδικασία και περιλαμβάνει:

- ▶ την καταγραφή της προόδου υλοποίησης έργων
- ▶ την αξιολόγηση της λειτουργικότητας των προσβάσιμων διαδρομών
- ▶ την ενημέρωση γεωχωρικών δεδομένων και χαρτογραφήσεων και
- ▶ τη συλλογή παρατηρήσεων από πολίτες και συλλογικούς φορείς

# Εργαλείο παρακολούθησης

Το εργαλείο παρακολούθησης λειτουργεί ως ένα ενιαίο σύστημα καταγραφής και ελέγχου της υλοποίησης του ΣΑΠ και συνδέεται άμεσα με τις επιμέρους παρεμβάσεις που περιλαμβάνονται στον αναλυτικό πίνακα παρεμβάσεων (βλέπε αναλυτικό χλ παρεμβάσεων).

Κάθε παρέμβαση του ΣΑΠ (π.χ. πεζοδρόμιο, ράμπα ΑμεΑ, διάβαση, στάση ΜΜΜ, κοινόχρηστος χώρος ή δημόσιο κτίριο) μπορεί να καταχωρείται ξεχωριστά στο εργαλείο και να συνδέεται με:

- ▶ τη θέση της στον χάρτη
- ▶ τον άξονα ή τη διαδρομή στην οποία ανήκει
- ▶ τη φάση υλοποίησης
- ▶ το στάδιο προόδου
- ▶ το αντίστοιχο χρονοδιάγραμμα

# Ρόλος εργαλείου παρακολούθησης

Το εργαλείο είναι «υπερσύνολο» μέσα στο οποίο οργανώνονται και παρακολουθούνται όλες οι επιμέρους παρεμβάσεις του ΣΑΠ, τόσο σε αναλυτικό επίπεδο όσο και συνολικά σε επίπεδο Δήμου.

Με τη χρήση του εργαλείου **επιτυγχάνεται:**

- ▶ συνεχής ενημέρωση της προόδου (επικαιροποίηση ανά 6 μήνες σύμφωνα με το ΦΕΚ)
- ▶ έλεγχος των καθυστερήσεων και
- ▶ έλεγχος συνολικής εικόνας της εφαρμογής του ΣΑΠ



# Ρόλοι και Ευθύνες (1)

Η υλοποίηση των παρεμβάσεων ΣΑΠ απαιτεί **συντονισμό πολλών εμπλεκόμενων φορέων**, λόγω της πολυπλοκότητας του αστικού χώρου και των διαφορετικών αρμοδιοτήτων επί των υποδομών και δικτύων.

- ▶ Δήμος Αθηναίων: πεζοδρόμια, κοινόχρηστοι χώροι, πλατείες, τοπικό οδικό δίκτυο, σχολικές προσβάσεις
- ▶ Περιφέρεια Αττικής: οδικό δίκτυο αρμοδιότητάς της, βασικοί οδικοί άξονες
- ▶ ΟΑΣΑ / ΣΤΑΣΥ: στάσεις ΜΜΜ, σταθμοί Μετρό και ΗΣΑΠ, προσβασιμότητα επιβατών
- ▶ ΟΣΕ / Hellenic Train: σταθμοί Προαστιακού και σιδηροδρομικές υποδομές
- ▶ ΔΕΔΔΗΕ: κολώνες ηλεκτροφωτισμού και δίκτυα ηλεκτροδότησης
- ▶ ΕΥΔΑΠ: φρεάτια, αγωγοί και λοιπές υποδομές ύδρευσης - αποχέτευσης

# Ρόλοι και Ευθύνες (2)

- ▶ Υπουργείο Υποδομών και Μεταφορών: έργα υπερτοπικής σημασίας και θεσμικός συντονισμός
- ▶ Υπουργείο Περιβάλλοντος και Ενέργειας (ΥΠΕΝ): θεσμικό πλαίσιο προσβασιμότητας και αστικού σχεδιασμού
- ▶ Τεχνικές Υπηρεσίες Δήμου: μελέτη, επίβλεψη και παρακολούθηση έργων
- ▶ Ανάδοχοι έργων / εργοληπτικές εταιρείες: κατασκευή και υλοποίηση παρεμβάσεων
- ▶ Φορείς ΑμεΑ και κοινωνικοί φορείς: διαβούλευση, αξιολόγηση και ανατροφοδότηση χρηστών
- ▶ Σχολικές Επιτροπές / Διοικήσεις Νοσοκομείων: παρεμβάσεις σε χώρους αρμοδιότητάς τους

# Αναθεώρηση/Προσαρμογή ΣΑΠ

Η αναθεώρηση του Σ.Α.Π. προβλέπεται όταν:

- ▶ μεταβάλλονται τα πολεοδομικά ή κυκλοφοριακά δεδομένα
- ▶ υλοποιούνται νέα έργα και αναπλάσεις στο Δήμο
- ▶ εντοπίζονται αστοχίες εφαρμογής ή
- ▶ προκύπτουν νέες ανάγκες προσβασιμότητας

Το ΣΑΠ είναι ένα δυναμικό εργαλείο σχεδιασμού που απαιτεί συνεχή παρακολούθηση και περιοδική επικαιροποίηση, ανάλογα με την πρόοδο υλοποίησης των παρεμβάσεων, τις μεταβολές του αστικού περιβάλλοντος και τις νέες ανάγκες προσβασιμότητας.

Σύμφωνα με το θεσμικό πλαίσιο των ΣΑΠ (ΦΕΚ Β' 5553/2021), προβλέπεται ότι το ΣΑΠ:

- ▶ παρακολουθείται συστηματικά
- ▶ και επικαιροποιείται μέσω Έκθεσης Αξιολόγησης ανά τρία (3) έτη.

Ευχαριστούμε πολύ!

